



**Министерство
градостроительной деятельности и развития агломерации
Нижегородской области**



П Р И К А З

20.03.2026

№ 04-02-03/4

г. Нижний Новгород

**Об утверждении документации по внесению
изменений в документацию по планировке
(проект планировки и межевания)
территории, расположенной от улицы
Ларина до автомобильной дороги Р-158 в
городском округе город Нижний Новгород
Нижегородской области, утвержденную
приказом министерства градостроительной
деятельности и развития агломераций
Нижегородской области от 26 марта 2025 г. №
06-01-03/12**

В соответствии со статьями 41 – 43, 45 Градостроительного кодекса Российской Федерации, главой IV Правил подготовки документации по планировке территории, подготовка которой осуществляется на основании решений уполномоченных федеральных органов исполнительной власти, исполнительных органов субъектов Российской Федерации и органов местного самоуправления, принятия решения об утверждении документации по планировке территории, внесения изменений в такую документацию, отмены такой документации или ее отдельных частей, признания отдельных частей такой документации не подлежащими применению, а также подготовки и утверждения проекта планировки территории в отношении территорий исторических поселений федерального и регионального значения, утвержденных постановлением Правительства Российской Федерации от 2 февраля 2024 г. № 112, статьями 5, 27 Закона Нижегородской области от 8 апреля 2008 г. № 37-3 «Об основах регулирования градостроительной деятельности на территории

Нижегородской области», Законом Нижегородской области от 4 апреля 2025 г. № 45-3 «О преобразовании муниципальных образований - городской округ город Нижний Новгород и Кстовский муниципальный округ Нижегородской области путем их объединения и наделения вновь образованного муниципального образования статусом городского округа», подпунктом 3.1.10 пункта 3.1 Положения о министерстве градостроительной деятельности и развития агломераций Нижегородской области, утвержденного постановлением Правительства Нижегородской области от 16 апреля 2020 г. № 308, на основании обращения общества с ограниченной ответственностью «Концессионная строительная компания № 11» от 4 марта 2026 г. № Вх-330-100554/26

п р и к а з ы в а ю :

1. Утвердить прилагаемую документацию по внесению изменений в документацию по планировке (проект планировки и межевания) территории, расположенной от улицы Ларина до автомобильной дороги Р-158 в городском округе город Нижний Новгород Нижегородской области, утвержденную приказом министерства градостроительной деятельности и развития агломераций Нижегородской области от 26 марта 2025 г. № 06-01-03/12 (далее – документация по внесению изменений).

2. Направить утвержденную документацию по внесению изменений главе города Нижнего Новгорода с приложением копии настоящего приказа главе города Нижнего Новгорода.

3. Разместить настоящий приказ на официальном сайте министерства градостроительной деятельности и развития агломераций Нижегородской области в информационно-телекоммуникационной сети «Интернет».

4. Настоящий приказ вступает в силу после дня его опубликования.

Министр

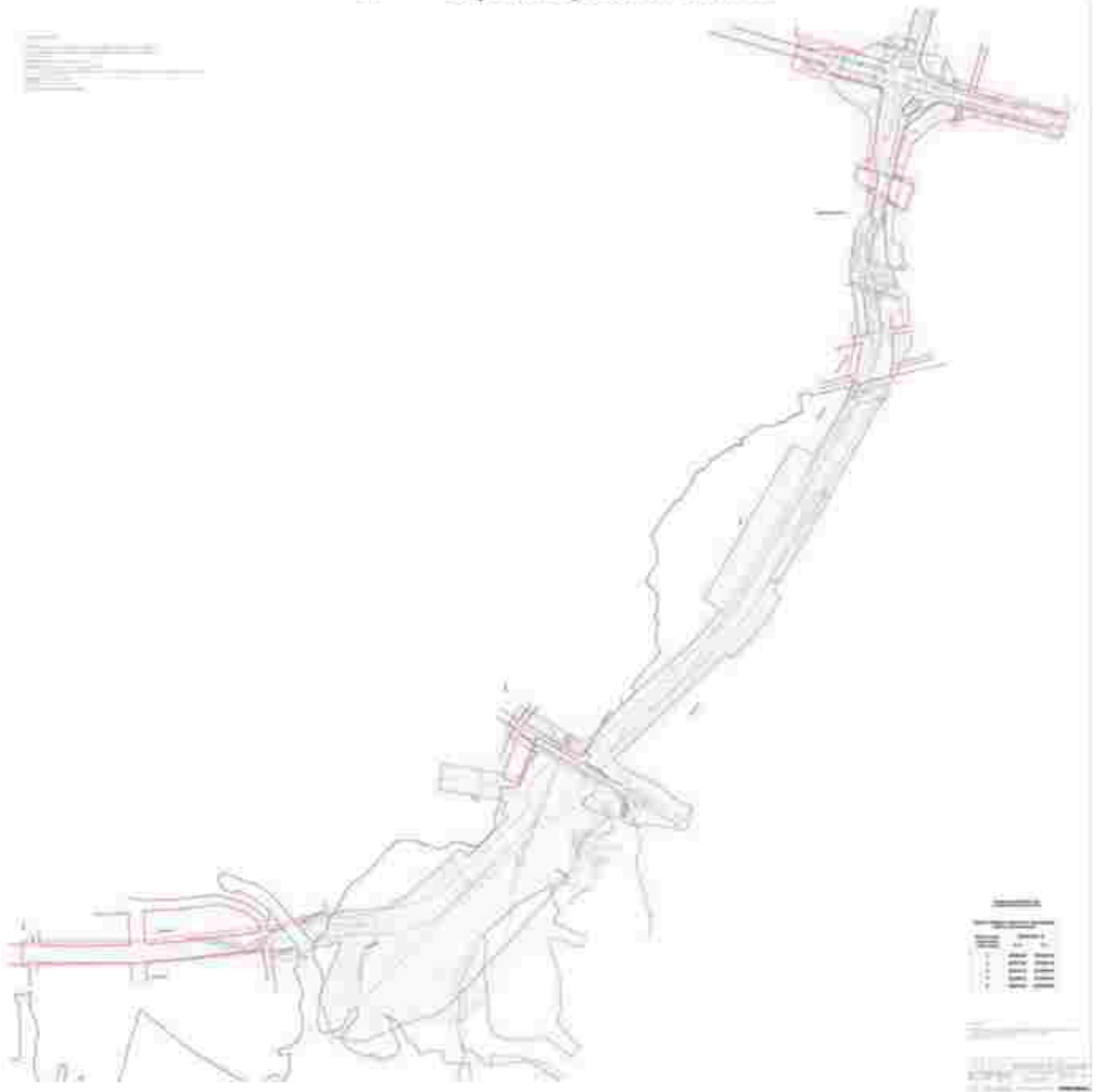


Д.Д.Шутова

УТВЕРЖДЕНА
приказом министерства
градостроительной деятельности
и развития агломераций
Нижегородской области
от 20.03.2026 № 04-02-03/4

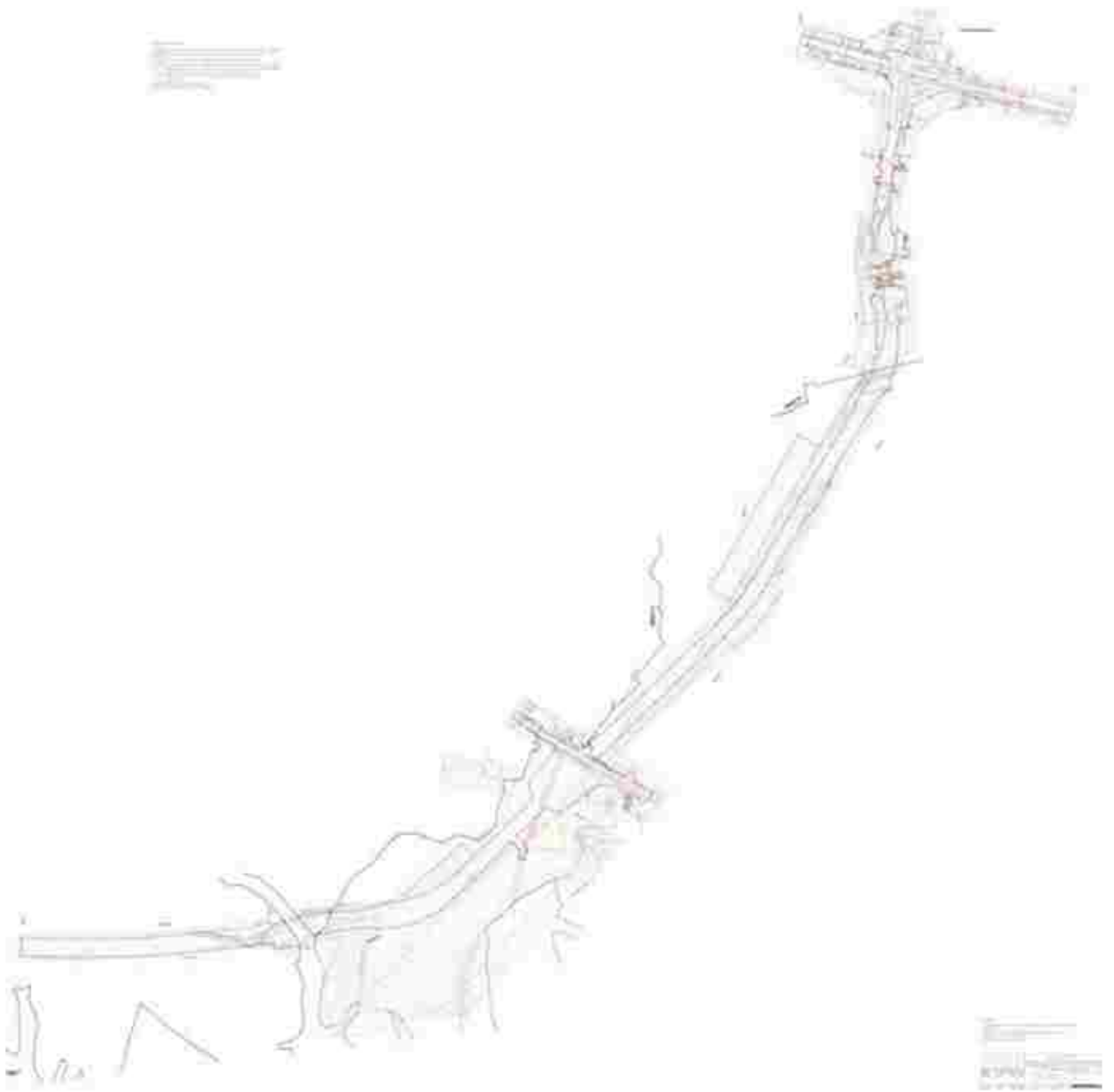
**Документация по внесению изменений в документацию по планировке
(проект планировки и межевания) территории, расположенной от улицы
Ларина до автомобильной дороги Р-158 в городском округе город Нижний
Новгород Нижегородской области**

I. Чертеж красных линий



*Перечень координат характерных точек устанавливаемых красных линий
(система координат - МСК 52)*

| Номер характерной точки | Координаты, м | |
|-------------------------------|---------------|------------|
| | X | Y |
| 1 | 520584.60 | 2215937.79 |
| 2 | 520537.05 | 2215832.26 |
| 3 | 520518.34 | 2215809.67 |
| 4 | 520500.50 | 2215798.33 |
| 5 | 520470.90 | 2215788.98 |

II. Чертеж границ зон планируемого размещения линейного объекта

III. Чертеж границ зон планируемого размещения линейных объектов, подлежащих реконструкции в связи с изменением их местоположения



IV. Положение о размещении линейного объекта

Документация по внесению изменений в документацию по планировке территории, расположенной от улицы Ларина до автомобильной дороги Р-158 в городском округе город Нижний Новгород Нижегородской области, утвержденную приказом министерства градостроительной деятельности и развития агломераций Нижегородской области от 26 марта 2025 г. № 06-01-03/12, разработана в целях строительства объекта: «Дублер пр. Гагарина в г. Нижнем Новгороде (2 очередь)» и уточнения границ зон планируемого размещения линейных объектов, подлежащих реконструкции в связи с изменением их местоположения, границ земельных участков.

Статус планируемого линейного объекта – объект регионального значения. Проектируемый линейный объект является магистральной улицей общегородского значения регулируемого движения.

Назначение линейного объекта – перевозка автомобилями пассажиров и грузов, обеспечивающая круглогодичное, непрерывное, безопасное и удобное движение автомобилей с расчетными скоростями и нагрузками.

Документацией по планировке территории предусмотрено выделение двух этапов реализации автомобильной дорогой «Дублер пр. Гагарина в г. Нижнем Новгороде (2 очередь)»:

- этап 1 - от ПК 26+50,50 (граница работ по основному ходу первой очереди) до ПК 64+90;
- этап 2 - от ПК 64+90 до ПК 91+40 (граница работ по основному ходу третьей очереди).

До начала строительства объекта необходимо произвести инженерную подготовку территории, которая включает в себя:

- переустройство участка газопровода-отвода к ГРС «Горький-3», участка газопровода-отвода к ГРС «Горький-1», демонтаж участка недействующего газопровода «Казань-Горький»;
- переустройство двухцепного участка ВЛ 220кВ «Дизель-Нагорная», ВЛ 220 кВ «Луч-Нагорная», цепи в пролётах №№128/85-129/84 в зоне

строительства объекта: «Дублер пр. Гагарина в г. Нижнем Новгороде (2 очередь).
Этап 2»;

- переустройство иных инженерных коммуникаций (линий связи, ВЛ 0,4-110кВ, сетей водоснабжения, водоотведения, газоснабжения и др.), попадающих в зону размещения проектируемой автомобильной дороги.

На I Этапе от ПК 26+50,50 (граница с первой очередью) до ПК 64+90,00 предусмотрено:

- строительство автомобильной дороги «Дублер пр. Гагарина в г. Нижний Новгород (2 очередь)» по параметрам магистральной улицы общегородского значения регулируемого движения;

- строительство транспортной развязки по улице Ларина (с возможностью примыкания автомобильной дороги к первой очереди объекта «Дублер пр. Гагарина в г. Нижнем Новгороде»);

- строительство примыканий к прилегающей территории по параметрам улицы местного значения в жилой застройке;

- реконструкция улиц местного значения (улица Полевая, улица Героя Борисова) с устройством примыканий и разворотных площадок;

- строительство примыканий к объектам инженерной инфраструктуры (локальные очистные сооружения) по параметрам автомобильной дороги категории ВБ.

На II Этапе от ПК 64+90,00 до ПК 91+40,00 (граница с третьей очередью) предусмотрено:

- строительство автомобильной дороги «Дублер пр. Гагарина в г. Нижнем Новгороде (2 очередь)» по параметрам магистральной улицы общегородского значения регулируемого движения;

- строительство транспортной развязки неполного типа на пересечении с автомобильной дорогой регионального значения 22 ОП РЗ 22К-0031 Большая Ельня - Ольгино с учетом перспективной реконструкции пересекаемой дороги до параметров магистральной улицы общегородского значения регулируемого движения;

- строительство примыканий к прилегающей территории по параметрам улицы местного значения в жилой застройке;

- строительство примыканий к незастроенной территории, подлежащей комплексному развитию, в районе деревни Ольгино Приокского района города Нижнего Новгорода по параметрам улицы местного значения в жилой застройке, магистральной улицы районного значения;

- строительство примыканий к объектам инженерной инфраструктуры (локальные очистные сооружения) и съездам к участкам по параметрам автомобильной дороги категории VB.

Основные технические показатели проектируемого объекта - автомобильная дорога «Дублер пр. Гагарина в г. Нижнем Новгороде (2 очередь)»

| Технические показатели | Характеристики |
|------------------------|--|
| Категория объекта | Магистральная улица общегородского значения регулируемого движения |
| Протяженность | Общая протяженность – 6,548 км Этап 1 – 3,890 км Этап 2 – 2,658 км |
| Пропускная способность | Этап 1 – 25200 прив. авт/сут. Этап 2 – 35850 прив. авт/сут. |
| Интенсивность движения | Этап 1 – 28260 прив. авт/сут. Этап 2 – 39760 прив. авт/сут. |

Документацией по планировке территории предусмотрена реконструкция участка автомобильной дороги регионального значения 22 ОП РЗ 22К-0031 Большая Ельня - Ольгино с размещением транспортной развязки. Протяженность участка реконструкции ориентировочно составляет 0,668 км.

Документацией по планировке территории предусмотрена реконструкция автомобильной дороги 22-401 ОП МГ 2668 по улице Ларина в границах города Нижнего Новгорода с размещением транспортной развязки. Протяженность участка реконструкции ориентировочно составляет 1,072 км.

Основные характеристики проектируемой автомобильной дороги «Дублер пр. Гагарина в г. Нижнем Новгороде (2 очередь)»:

- расчетная скорость – 80 км/ч;
- длина автодороги – 6,548 км (ориентировочно);
- количество полос движения – 4;
- ширина первой полосы движения от оси – 3,5 м;
- ширина второй полосы движения – 3,75 м;
- ширина полосы безопасности – 0,5 м;
- ширина разделительной полосы – 3,5 м;
- ширина переходно-скоростной полосы – 3,75 м;
- ширина обочины – 3 м;
- ширина тротуара – 3 м;
- тип дорожной одежды – капитальный;
- вид покрытия – асфальтобетон.

Основные характеристики реконструируемой автомобильной дороги регионального значения 22 ОП РЗ 22К-0031 Большая Ельня – Ольгино:

- расчетная скорость – 60 км/ч;
- длина участка реконструкции – 0,668 км (ориентировочно);
- количество полос движения – 4;
- ширина проезжей части – 15 м;
- ширина полосы безопасности – 0,5 м;
- ширина переходно-скоростной полосы – 3,75 м;
- тип дорожной одежды – капитальный;
- вид покрытия – асфальтобетон.

Основные характеристики проектируемой транспортной развязки автомобильной дороги регионального значения 22 ОП РЗ 22К-0031 Большая Ельня – Ольгино:

- длина съезда №1 транспортной развязки – 0,320 км (ориентировочно);
- длина съезда №2 транспортной развязки – 0,101 км (ориентировочно);
- длина съезда №3 транспортной развязки – 0,383 км (ориентировочно);
- длина съезда №4 транспортной развязки – 0,101 км (ориентировочно);
- количество полос движения на съездах – 1-2;

- ширина полосы движения на съездах – 4,5/3,5 (двухполосный);
- ширина полосы безопасности – 1 м;
- тип дорожной одежды – капитальный;
- вид покрытия – асфальтобетон.

Основные характеристики проектируемого путепровода через автомобильную дорогу регионального значения 22 ОП РЗ 22К-0031 Большая Ельня – Ольгино:

- длина путепровода – 79,30 м (ориентировочно);
- ширина путепровода – 22,95 м (ориентировочно);
- количество полос движения – 4;
- габарит путепровода – 2(Г-9);
- ширина тротуара – 1 м;
- расчетная нагрузка – А14, Н14;
- тип дорожной одежды – капитальный;
- вид покрытия – асфальтобетон.

Основные характеристики проектируемого мостового сооружения на ПК37:

- длина мостового сооружения – 140,67 м (ориентировочно);
- ширина мостового сооружения – 30,3 м (ориентировочно);
- количество полос движения – 4;
- габарит мостового сооружения – 2(Г-9);
- ширина тротуара – 3+6 м;
- расчетная нагрузка – А14, Н14;
- тип дорожной одежды – капитальный;
- вид покрытия – асфальтобетон.

Основные характеристики проектируемой транспортной развязки по улице Ларина:

- длина оси бокового проезда №1 – 0,466 км (ориентировочно);
- длина оси бокового проезда №2 – 0,470 км (ориентировочно);
- длина оси съезда №3 транспортной развязки – 0,465 км (ориентировочно);
- длина оси съезда №4 транспортной развязки – 0,339 км (ориентировочно);

- длина оси съезда №5 транспортной развязки – 0,192 км (ориентировочно);
- длина оси съезда №6 транспортной развязки – 0,157 км (ориентировочно);
- количество полос движения на съездах и боковых проездах – 1-2;
- ширина полосы движения на съездах – 4,5/7/9 м;
- ширина полосы безопасности – 1 м;
- тип дорожной одежды – капитальный;
- вид покрытия – асфальтобетон.

Основные характеристики проектируемого путепровода на транспортной развязке по улице Ларина:

- длина мостового сооружения – 67,08 м (ориентировочно);
- ширина мостового сооружения – 25,93 м (ориентировочно);
- количество полос движения – 4;
- габарит мостового сооружения – $(3,75+3,5)+2,7+(3,5+2 \times 3,75)+2 \times 0,75$;
- ширина тротуара – нет (служебные проходы шириной 0,75 м);
- расчетная нагрузка – А14, Н14;
- тип дорожной одежды – капитальный;
- вид покрытия – асфальтобетон.

Основные характеристики надземного пешеходного перехода на ПК 29+51.00:

- полная длина пролетного строения – 30 м (ориентировочно);
- схема пролетного строения – 1x29,4 м (ориентировочно);
- ширина прохожей части – 3 м;
- длина лестничных сходов – 2x24,53 м;
- количество опор путепровода – 2 шт;
- количество лестничных спусков – 2 шт;
- количество опор лестничных спусков – 8 шт;
- нормативная временная нагрузка – 4 кПа;
- габариты пересекаемой дороги автомобильной дороги – Г-7,75+С-3,5+Г-7,75; Н=5,0 м.

Основные характеристики надземного пешеходного перехода на ПК 38+30.00:

- полная длина пролетного строения – 24 м (ориентировочно);
- схема пролетного строения – 1x23,4 м (ориентировочно);
- ширина прохожей части – 3 м;
- длина лестничных сходов – 19.1 и 25.81 м;
- количество опор путепровода – 2 шт;
- количество лестничных спусков – 2 шт;
- количество опор лестничных спусков – 7 шт;
- нормативная временная нагрузка – 4 кПа;
- габариты пересекаемой дороги автомобильной дороги – Г-7,75+С-3,5+Г-7,75; Н=5,0 м.

Основные характеристики надземного пешеходного перехода на ПК 79+34.50:

- полная длина пролетного строения – 24 м (ориентировочно);
- схема пролетного строения – 1x23,4 м (ориентировочно);
- ширина прохожей части – 3 м;
- длина лестничных сходов – 2x20,38 м;
- количество опор путепровода – 2 шт;
- количество лестничных спусков – 2 шт;
- количество опор лестничных спусков – 6 шт;
- нормативная временная нагрузка – 4 кПа;
- габариты пересекаемой дороги автомобильной дороги – Г-7,75+С-3,5+Г-7,75; Н=5,0 м.

Основные характеристики надземного пешеходного перехода на ПК 86+73.38:

- полная длина пролетного строения – 27 м (ориентировочно);
- схема пролетного строения – 1x26,4 м (ориентировочно);
- ширина прохожей части – 3 м;
- длина лестничных сходов – 2x23,57 м;

- количество опор путепровода – 2 шт;
- количество лестничных спусков – 2 шт;
- количество опор лестничных спусков – 8 шт;
- нормативная временная нагрузка – 4 кПа;
- габариты пересекаемой дороги автомобильной дороги – Г-7,75+С-3,5+Г-7,75; Н=5,0 м.

Основные характеристики надземного пешеходного перехода на ПК 89+70.00:

- полная длина пролетного строения – 24 м (ориентировочно);
- схема пролетного строения – 1х23,4 м;
- ширина прохожей части – 3 м;
- длина лестничных сходов – 2х20,7 м;
- количество опор путепровода – 2 шт;
- количество лестничных спусков – 2 шт;
- количество опор лестничных спусков – 6 шт;
- нормативная временная нагрузка – 4 кПа;
- габариты пересекаемой дороги автомобильной дороги – Г-7,75+С-3,5+Г-7,75; Н=5,0 м.

Основные характеристики подпорных стен вдоль улицы Ларина на ПК2+20 – ПК3+91: протяженность 171 м (ориентировочно), средняя высота 2,2 м слева, ПК6+00 – ПК7+65 слева: протяженность 165 м (ориентировочно), средняя высота 4 м, а также вдоль съезда 4 ПК2+50- ПК3+00: протяженность 50 м (ориентировочно), средняя высота 2,5 м. Конструкции армогрунтовые с мелкоформатными облицовочными блоками с фундаментом на естественном основании. Подпорная стена на съезде № 3 ПК2+18- ПК2+68: протяженность 50 м (ориентировочно), средняя высота 3 м – монолитная железобетонная углового типа на естественном основании. Подпорная стена на ПК2+09,67 - ПК2+56,65 бокового проезда №2 слева (у здания мед-резерва). Протяженность 52 м, средняя высота 3 м. Материал конструкции коробчатые габионы с армирующими панелями с фундаментом на естественном основании.

Основные параметры шумозащитных экранов представлены ниже.

| Расположение | Положение на дороге | Длина участка (ориентировочно), м | Высота экрана, м | Длина панели, м | Тип фундамента |
|--|---------------------|-----------------------------------|------------------|-----------------|----------------|
| Этап 2 | | | | | |
| Дублер пр. Гагарина ПК64+90 – ПК65+62 | справа | 72 | 6 | 3 | свайный |
| Большая Ельня-Ольгино ПК4+29 – ПК4+84 | справа | 60 | 4 | 3 | свайный |
| Большая Ельня-Ольгино ПК4+96 – ПК7+07 | справа | 219 | 4 | 3 | свайный |
| Большая Ельня-Ольгино ПК6+38 – ПК6+70 | слева | 30 | 4 | 3 | свайный |
| Большая Ельня-Ольгино ПК6+82 – ПК7+03 | слева | 21 | 4 | 3 | свайный |
| Съезд №1 ПК0+00-ПК2+84; Дублер пр. Гагарина ПК66+10 – ПК68+00 | справа | 441 | 6 | 3 | свайный |
| Итого высотой 4,0 м | | 330 | | | |
| Итого высотой 6,0 м | | 513 | | | |
| Этап 1 | | | | | |
| Дублер пр. Гагарина ПК29+17 – ПК30+12 | справа | 99 | 4 | 3 | свайный |
| Дублер пр. Гагарина ПК31+50 – ПК35+04 | слева | 390,5 | 6 | 3 | свайный |
| Дублер пр. Гагарина ПК31+40 – ПК37+69 | справа | 527 | 6 | 3 | свайный |
| Дублер пр. Гагарина ПК35+11 – ПК37+67 | слева | 120 | 6 | 3 | свайный |
| Дублер пр. Гагарина ПК37+77 – ПК38+62 | слева | 105 | 6 | 3 | свайный |
| Дублер пр. Гагарина ПК38+73 – ПК41+00 | слева | 252,0 | 6 | 3 | свайный |
| Дублер пр. Гагарина ПК37+81 – ПК61+18 | справа | 2379 | 6 | 3 | свайный |
| Дублер пр. Гагарина ПК61+14 – ПК64+90 | справа | 300 | 6 | 3 | свайный |
| Путепровод на ПК38 | справа, слева | 288 | 6 | 3 | |
| Путепровод на ПК63 | справа | 81 | 6 | 3 | |

| Расположение | Положение на дороге | Длина участка (ориентировочно), м | Высота экрана, м | Длина панели, м | Тип фундамента |
|--------------------|---------------------|-----------------------------------|------------------|-----------------|----------------|
| Итого высотой 4 м: | | 99 | 4 | 3 | |
| Итого высотой 6 м: | | 4442,5 | 6 | 3 | |

Проектируемые объекты в составе линейного объекта:

- наружное освещение уличными светодиодными светильниками консольного типа 1 этап. Ориентировочная протяженность проектируемых сетей – 8636 м;

- наружное освещение уличными светодиодными светильниками консольного типа 2 этап. Ориентировочная протяженность проектируемых сетей – 6089 м;

- локальные очистные сооружения 1 этап, ЛОС №1 (улица Ларина). Общий расход с площади водосборного участка составляет 591,6 л/с, производительность ЛОС 4 л/с;

- локальные очистные сооружения 1 этап, ЛОС №2. Общий расход с площади водосборного участка составляет 492,6 л/с, производительность ЛОС 3 л/с;

- локальные очистные сооружения 1 этап, ЛОС №3. Общий расход с площади водосборного участка составляет 636,7 л/с, производительность ЛОС 4 л/с;

- локальные очистные сооружения 2 этап, ЛОС №4. Общий расход с площади водосборного участка составляет 664,4 л/с, производительность ЛОС 5 л/с;

- дождевая канализация из полипропиленовых гофрированных труб 1 этап участок 1. Диаметр сети дождевой канализации OD400. Ориентировочная протяженность проектируемых сетей – 1955 м, количество дождеприемных колодцев составляет 54 шт, количество смотровых колодцев составляет 48 шт.;

- дождевая канализация из полипропиленовых гофрированных труб 1 этап участок 2. Диаметр сети дождевой канализации OD400/D710/OD500/ID500/2xD500[29.7. Ориентировочная протяженность проектируемых сетей – 3075/1003.5/123/43/113 м, количество дождеприемных колодцев составляет 110 шт, количество смотровых колодцев составляет 65 шт.;

- дождевая канализация из полипропиленовых гофрированных труб 2 этап. Диаметр сети дождевой канализации OD400/D720/ID400/ID500/OD630/ID600. Ориентировочная протяженность проектируемых сетей – 3900 м;

- сети электроснабжения. В соответствии с письмом о техническом присоединении от ПАО «Россети Центр и Приволжье» Нижновэнерго на подключение объектов дорожной инфраструктуры запроектированы кабельные линии 0,4 кВ, 6кВ. Итоговая общая подключаемая расчетная мощность с учетом собственных нужд блочная комплектная трансформаторная подстанция (далее – БКТП) (2 этап): к 2БКТП-1 – 26,976 кВт, к 2БКТП-2 – 23,989 кВт. Общая длина кабельных линий электроснабжения в границах 2 этапа составляет ориентировочно 12647 м. Итоговая общая подключаемая расчетная мощность с учетом собственных нужд БКТП (1 этап): к 2БКТП-1 – 76,79 кВт, к 2БКТП-2 – 95,88 кВт, к 2БКТП-3 – 30,04 кВт. Общая длина кабельных линий электроснабжения в границах 1 этапа, составляет ориентировочно 17538 м.

- пересечения и примыкания к перспективным боковым проездам вдоль перспективной жилой застройки в районе деревни Ольгино Приокского района города Нижнего Новгорода в границах постоянной полосы отвода дороги «Дублер пр. Гагарина в г. Нижнем Новгороде (2 очередь)». Проектирование и строительство боковых проездов предусмотрено согласованным на региональном штабе по вопросам реализации градостроительной политики на территории Нижегородской области мастер-планом комплексного развития незастроенной территории в районе деревни Ольгино Приокского района городского округа город Нижний Новгород и будет осуществлено в составе комплексного развития незастроенной территории (протокол заседания от 8 апреля 2022 г. № Сл-001-314203/22).

Проектом планировки территории предусмотрено переустройство инженерных коммуникаций, попадающих в зону производства работ при строительстве объекта: «Дублер пр. Гагарина в г. Нижнем Новгороде (2 очередь)».

Линейные объекты, подлежащие реконструкции в связи с изменением их местоположения:

| Наименование коммуникаций | Характеристика | Протяженность (ориентировочно), м | Балансодержатель |
|--|----------------|---|---------------------------------|
| Кабельная линия № 4.2 (КТПМ/Т.ГК Вымпел) | 6 кВ | 147 | АО «Седьмой терминал» |
| Кабельная линия № 4.1 | 6 кВ | 226 | АО «Седьмой терминал» |
| Кабельная линия № 4 | 6 кВ | 157 | АО «Седьмой терминал» |
| Кабельная линия № 5 | 6 кВ | 115 | ООО «Промбаза Ларинская» |
| Кабельная линия № 6 | 6 кВ | 105 | ООО «Дебют» |
| Кабельная линия № 7 | 6 кВ | 18 | АО «Седьмой терминал» |
| Кабельная линия КЛ 6 кВ ф. 602 ПС Федяково от ЦПР-1 | 6 кВ | 257 | ПАО «Россети Центр и Приволжье» |
| Кабельная линия № 1.2 ТП4026-ТП4729 | 6 кВ | 350 | ПАО «Россети Центр и Приволжье» |
| Кабельная линия № 1 ТП4026- ТП4729 | 6 кВ | 91 | ПАО «Россети Центр и Приволжье» |
| Кабельная линия (пр. опоры №1.1-№1.3 Аж20-1) | 6 кВ | 98 | ПАО «Россети Центр и Приволжье» |
| Кабельная линия КЛ № 2 (пр. опора №2.1 А23) | 0,4 кВ | 176 | ПАО «Россети Центр и Приволжье» |
| Кабельная линия № 9 ТП4144- ТП4146 | 10 кВ | 161 | ПАО «Россети Центр и Приволжье» |
| Кабельная линия КЛ ТП4728 ф.4 «Борисово оп.29-43» | 0,4 кВ | 110 | ПАО «Россети Центр и Приволжье» |
| Кабельная линия КЛ ТП4728 ф.4 «Борисово оп.29-43» | 0,4 кВ | 134 | ПАО «Россети Центр и Приволжье» |
| Кабельная линия КЛ (пр. опоры №1.1-№1.2 Аж20-1) | 6 кВ | 85 | ПАО «Россети Центр и Приволжье» |
| Кабельная линия КЛ (пр. опора № 2.1 А23) | 0,4 кВ | 86 | ПАО «Россети Центр и Приволжье» |
| Кабельная линия КЛ (пр. опора № 2.2 А23) | 0,4 кВ | 38 | ПАО «Россети Центр и Приволжье» |
| ЛЭП (Освещение) | 0,4 кВ | 60 | МП «Инженерные сети» |
| ЛЭП (Освещение) | 0,4 кВ | 130 | МП «Инженерные |

| | | | |
|---|---------------|---------|---|
| | | | сети» |
| Распределительный газопровод высокого давления (ул. Ларина) | Д325мм | 220 | АО «Газпром газораспределение» |
| Распределительный газопровод высокого давления (ул. Ларина, Полевая, к АГНКС-1) | Д325мм, 159мм | 322/409 | ООО «Газпром газораспределение Нижний Новгород» |
| Распределительный газопровод высокого давления (ул.Ларина,15) | Д114мм | 168 | АО «Седьмой терминал» |
| Распределительный газопровод высокого давления (ул. Ларина, Полевая, около территории ОАО «Автотранспортное предприятие № 7») | Д57мм | 401 | ООО «Газпром газораспределение Нижний Новгород» |
| Газопровод низкого давления(д. Мордвинцево, д. Ближнее Константиново) | Д57мм | 84,5 | КУГИиЗР |
| Газопровод низкого давления (д. Мордвинцево, д. Ближнее Константиново) | Д57мм | 89,0 | КУГИиЗР |
| Газопровод низкого давления (д. Мордвинцево, д. Ближнее Константиново) | Д57мм | 63,5 | КУГИиЗР |
| Строящийся газопровод среднего давления д. Бешенцево до ГРП д. Мордвинцево | Д400мм | 246,8 | - |
| Газопровод низкого давления (д. Бешенцево) | Д57мм | 12,5 | КУГИиЗР |
| Газопровод низкого давления (д. Бешенцево, ул. Чванова, д.3б) | Д63 мм | 100,5 | ООО «Газпром газораспределение Нижний Новгород» |
| Водопровод | Д110 мм | 70,6 | АО «Седьмой терминал» |
| Водопровод | Д150 мм | 127,3 | Собственник не определен |
| Водопровод | Д200 мм | 317,90 | АО «Седьмой терминал» |
| Напорная бытовая канализация | 2Д160 мм | 44,20 | АО "Вимм-Билль-Данн" |
| Водопровод | Д32 мм | 109,5 | Собственник не определен |
| Водопровод | Д110 мм | 51,9 | Собственник не определен |
| Водопровод | Д1420 мм | 149,30 | АО «Нижегородский водоканал» |

| | | | |
|--|---|--------|------------------------------------|
| Водопровод | Д1400 мм | 401,5 | АО «Нижегородский водоканал» |
| Водопровод (ул. Центральная, д. Бешенцево) | Ду 50 мм | 129,0 | Собственник не определен |
| Водопровод | 1000мм | 619,20 | Собственник не определен |
| Водопровод | Д1420 мм | 81,70 | АО «Нижегородский водоканал» |
| Кабельная линия связи № 1 "Арзамас-Горький" | МКСаБн | 433,0 | ОАО «Газпром Трансгаз» |
| Кабельная линия связи № 2 "Горький-Ворсма" | МКБ | 438,0 | ОАО «Газпром Трансгаз» |
| Кабельная линия связи № 3 "Горький-Лысково" | МКСаШП | 467,0 | ОАО «Газпром Трансгаз» |
| Кабельная линия связи № 4 "Горький-Владимир" | МКБ | 1052,0 | ОАО «Газпром Трансгаз» |
| Кабельная линия связи №5 Отвод к ГРС Горький-3 | ЗКП | 249,0 | ОАО «Газпром Трансгаз» |
| Кабельная линия связи к ГРС Мокрое | МКБ | 385,0 | ОАО «Газпром Трансгаз» |
| Переустройство 1-отверстной кабельной канализации | - | 102,3 | ПАО «Ростелеком» |
| Переустройство 3-отверстной кабельной канализации | - | 12,2 | ПАО «Ростелеком» |
| Демонтаж колодца | ККСр-3 | 1 шт | ПАО «Ростелеком» |
| Кабельная линия связи № 1 | ОКСТЦ-10-01- 0,22-16-(2,7) | 945,4 | ПАО «Ростелеком» |
| Кабельная линия связи № 2 | ОКСТЦ-10-01- 0,22-8-(2,7) | 368,1 | ПАО «Ростелеком» |
| Кабельная линия связи № 3 | ОКСТЦ-10-01- 0,22-16-(2,7) | 206,9 | ПАО «Ростелеком» |
| Кабельная линия связи № 4 | ОКСТЦ-10-01- 0,22-8-(2,7) | 17,2 | ПАО «Ростелеком» |
| Кабельная линия связи № 5 | ОКСТЦ-10-01- 0,22-16-(2,7) | 17,2 | ПАО «Ростелеком» |
| Кабельная линия связи № 6 | ОКСТЦ-10-01- 0,22-16-(2,7) | 17,2 | ПАО «Ростелеком» |
| Кабельная линия связи № 7 | ТППэпБ 10x2x0,5 | 80,0 | ПАО «Ростелеком» |
| Кабельная линия связи № 8 | ТППэпБ 10x2x0,5 | 80,0 | ПАО «Ростелеком» |
| Кабельная линия связи | БС52-555-БС52- 128 ДПС- 032Т04-08-8.0 | 568,0 | ПАО «МТС» |
| Кабельная линия связи № 1 | ДОТс-П- 08У(1x8) 7кН | 241 | АО «ЭР-Телеком Холдинг» |
| Кабельная линия связи № 2 | ДОТс-П- 08У(1x8) 7кН | 93,0 | АО «ЭР-Телеком Холдинг» |
| Кабельная линия связи № 3 | ДОТс-П- | 173,0 | АО «ЭР-Телеком |

| | | | |
|--|---|--------|--|
| | 08У(1х8) 7кН | | Холдинг» |
| Кабельная линия связи № 4 | ОКМС-8(G.6520)7кН | 1335,0 | АО «ЭР-Телеком Холдинг» |
| Кабельная линия связи № 5 | ОКМС-8(G.6520)7кН | 209,0 | АО «ЭР-Телеком Холдинг» |
| Кабельная линия связи ВОЛС б/н 1 | 1 ДПТ-П-48У (6х8)-7 кН | 296,0 | ООО «МегаМакс» |
| Кабельная линия связи ВОЛС б/н 2 | 2 ДПТ-П-48У (6х8)-7 кН | 296,0 | ООО «МегаМакс» |
| Кабельная линия связи №1 (Полевая) | ДПТ-П-48У (6х8)-7 кН | 131,0 | ООО «МегаМакс» |
| Кабельная линия связи б/н | ТППэпБ 50х2х0,5 | 1600,0 | ООО «Линктелеком» |
| Кабельная линия связи | ДКП-7-6z-4/24 | 103,0 | ПАО «Мегафон» |
| Кабельная линия связи | ОКЛ-01-6-32-10/125-0,36/0,22-3.5/18-2,7 | 108,0 | ПАО «Мегафон» |
| Кабельная линия связи № 1 "Арзамас-Горький" | МКСаБн | 1142,0 | ООО «Газпром трансгаз Нижний Новгород» |
| Кабельная линия связи № 2 КЛС "Горький-Ворсма" | МКБ | 1120,0 | ООО «Газпром трансгаз Нижний Новгород» |
| Кабельная линия связи № 3 КЛС "Горький-Лысково" | МКСаШП | 1116,0 | ООО «Газпром трансгаз Нижний Новгород» |
| Кабельная линия связи № 4 КЛС "Горький-Владимир" | МКБ | 567,0 | ООО «Газпром трансгаз Нижний Новгород» |
| Кабельная линия связи | ОМЗКГм-10А-01-022-12-(1.0) | 126,0 | АО «Связьстраннефть» |
| Кабельная линия связи | ОКБн-0,22-48П 7кН | 408,0 | АО «Связьстраннефть» |
| Кабельная линия связи № 1 | ЭСО-ДПС-04-16Е4МИКЗ 0.36/0.22 | 110 | ПАО «Ростелеком» |
| Кабельная линия связи № 2 | ДПС-32А-7 | 389,0 | ПАО «Ростелеком» |
| Кабельная линия связи № 3 | ОКСМ-8(G652.D) 6кН | 52,0 | ПАО «Ростелеком» |
| Кабельная линия связи № 4 | ТППэпЗ 20х2х0,5 | 460 | ПАО «Ростелеком» |
| Кабельная линия связи № 5 | ТППэпБ 20х2х0,5 | 190 | ПАО «Ростелеком» |
| Кабельная линия связи | ВОЛС б/н | 480,0 | Неизвестный оператор |
| Кабельная линия связи № 1 "Арзамас-Горький" | МКСаБн | 433,0 | ОАО «Газпром Трансгаз» |
| Кабельная линия связи № 2 "Горький-Ворсма" | МКБ | 438,0 | ОАО «Газпром Трансгаз» |
| Дождевая канализация | Ду 400 | 129,1 | АО |

| | | | |
|--|--|--------------|---|
| | железобетон | | Нижегородский водоканал |
| Теплосеть | Сталь 150мм | 106 | ЗАО "Бизнес-центр Ларина 12" |
| Комплектная трансформаторная подстанция | КТП 160/6/0,4- 81-У1 | - | Потребительский кооператив Гаражный кооператив «ВЫМПЕЛ-1» |
| ВЛ 110 кВ «Нагорная-Ольгино 1,2» | 110 кВ | 369 | ПАО «Россети Центр и Приволжье» |
| ВЛ 220 кВ «Дизель-Нагорная» ВЛ 220 кВ «Луч-Нагорная» | 220кВ | 347 | ПАО «ФСК ЕЭС» - МЭС Волги |
| Газопровод – отвод газораспределительной станции «Горький-3» (переустройство) | Труба 720х12,0 мм, труба 720х9,0 мм, рабочее давление 5,4 Мпа | 680,7, 496,2 | ПАО «Газпром» |
| Газопровод – отвод ГРС «Горький-1» (переустройство) | Труба 426х7,0 мм, рабочее давление 5,4 Мпа | 333,4 | ПАО «Газпром» |
| Газопровод – отвод газораспределительной станции «Горький-3» (демонтаж) | Труба 720х9,0 мм, рабочее давление 5,4 Мпа | 1078 | ПАО «Газпром» |
| Газопровод – отвод ГРС «Горький-1» (демонтаж) | Труба 426х8,0 мм, рабочее давление 5,4 Мпа | 725 | ПАО «Газпром» |
| Недействующий газопровод «Казань-Горький» (демонтаж) | Труба 325х8,0 мм, рабочее давление 5,4 Мпа | 1051 | ПАО «Газпром» |
| Газопровод высокого давления недействующий (демонтируемый) | Труба 325х8,0 мм | 224,2 | - |
| Станция катодной защиты | УКЗ-92 в ограждении 5,5х5,5 м | 1шт | ПАО «Газпром» |
| Площадка обслуживания запорной арматуры | Площадь обслуживания запорной арматуры в | 1 шт | ПАО «Газпром» |

| | | | |
|--|--------------------------|------|---------------|
| | ограждении 8,9x9,39 м | | |
| Опознавательные знаки, КИПы, вытяжная свеча | - | 32 | ПАО «Газпром» |
| Линия связи проектируемая | кабель | 73,2 | ПАО «Газпром» |

К реконструкции предусмотрены объекты федерального значения:

- переустройство участка газопровода-отвода к ГРС «Горький-3», участка газопровода-отвода к ГРС «Горький-1», демонтаж участка недействующего газопровода «Казань-Горький» с техническими характеристиками:

- рабочая среда – природный газ;
- номинальный диаметр – 700 мм (согласно техническим условиям);
- рабочее давление – 5,4 МПа (согласно техническим условиям);
- класс газопровода – I (СП 36.13330.2012. Свод правил. Магистральные трубопроводы. Актуализированная редакция СНиП 2.05.06-85*);

- категория газопровода – III (согласно техническим условиям);
- инвентарный номер – 018115;

- переустройство участка газопровода-отвода к ГРС «Горький-1» с техническими характеристиками:

- рабочая среда - природный газ;
- номинальный диаметр – 400 мм (согласно техническим условиям);
- рабочее давление – 5,4 МПа (согласно техническим условиям);
- класс газопровода – I (СП 36.13330.2012. Свод правил. Магистральные трубопроводы. Актуализированная редакция СНиП 2.05.06-85*);

- категория газопровода – III (согласно техническим условиям);
- инвентарный номер - 018102;

- переустройство магистрального газопровода «Казань-Горький» с техническими характеристиками:

- рабочая среда - природный газ;
- номинальный диаметр - 325 мм (согласно техническим условиям);
- рабочее давление - 5,4 МПа (согласно техническим условиям);

- класс газопровода - I (СП 36.13330.2012. Свод правил. Магистральные трубопроводы. Актуализированная редакция СНиП 2.05.06-85*);

- категория газопровода - III (согласно техническим условиям);

- инвентарный номер - 017995;

- переустройство двухцепного участка ВЛ 220кВ «Дизель-Нагорная», ВЛ 220 кВ «Луч-Нагорная», цепи в пролётах №№128/85-129/84 в зоне строительства объекта: «Дублер пр. Гагарина в г. Нижнем Новгороде (2 очередь). Этап 2» с техническими характеристиками:

- напряжение – 220кВ;

- количество переустраиваемых опор – 2шт;

- количество цепей – 2шт;

- количество проводов в фазе – 1шт.

Границы зоны планируемого размещения линейного объекта расположены в городском округе город Нижний Новгород Нижегородской области.

Проектом планировки территории предусмотрено изменение установленных красных линий.

Перечень координат характерных точек границ зон планируемого размещения линейного объекта (постоянный отвод) (система координат - МСК 52)

| Номер характерной точки границы | Координаты, м | |
|---------------------------------|---------------|------------|
| | X | Y |
| Контур № 1 | | |
| 1 | 520830.55 | 2215335.69 |
| 2 | 520804.67 | 2215427.53 |
| 3 | 520811.28 | 2215430.73 |
| 4 | 520807.48 | 2215446.77 |
| 5 | 520801.91 | 2215446.70 |
| 6 | 520794.73 | 2215483.23 |
| 7 | 520798.21 | 2215486.99 |
| 8 | 520820.45 | 2215495.76 |
| 9 | 520813.90 | 2215516.49 |
| 10 | 520799.59 | 2215570.35 |
| 11 | 520798.54 | 2215570.01 |
| 12 | 520791.25 | 2215567.55 |
| 13 | 520777.43 | 2215563.59 |
| 14 | 520777.37 | 2215563.68 |
| 15 | 520768.53 | 2215577.34 |

| Номер характерной точки границы | Координаты, м | |
|---------------------------------|---------------|------------|
| | X | Y |
| 16 | 520761.80 | 2215596.54 |
| 17 | 520768.54 | 2215598.39 |
| 18 | 520764.58 | 2215613.04 |
| 19 | 520758.08 | 2215611.90 |
| 20 | 520748.54 | 2215670.56 |
| 21 | 520748.77 | 2215671.13 |
| 22 | 520765.35 | 2215712.17 |
| 23 | 520749.70 | 2215765.58 |
| 24 | 520773.60 | 2215772.81 |
| 25 | 520745.58 | 2215864.22 |
| 26 | 520710.74 | 2215883.30 |
| 27 | 520684.82 | 2215907.60 |
| 28 | 520680.03 | 2215914.31 |
| 29 | 520662.14 | 2215977.82 |
| 30 | 520633.31 | 2216080.20 |
| 31 | 520626.52 | 2216104.26 |

| Номер характерной точки границы | Координаты, м | |
|---------------------------------------|---------------|------------|
| | X | Y |
| 32 | 520594.77 | 2216217.01 |
| 33 | 520575.94 | 2216296.13 |
| 34 | 520504.03 | 2216279.09 |
| 35 | 520523.24 | 2216198.03 |
| 36 | 520562.97 | 2216056.96 |
| 36 | 520562.97 | 2216056.96 |
| 37 | 520568.63 | 2216031.39 |
| 37 | 520568.63 | 2216031.39 |
| 38 | 520582.70 | 2215963.51 |
| 39 | 520584.68 | 2215937.80 |
| 40 | 520578.33 | 2215926.66 |
| 41 | 520577.58 | 2215922.63 |
| 42 | 520566.13 | 2215898.14 |
| 43 | 520557.75 | 2215891.90 |
| 44 | 520553.27 | 2215881.40 |
| 45 | 520553.52 | 2215878.41 |
| 46 | 520557.40 | 2215878.26 |
| 47 | 520537.05 | 2215832.26 |
| 48 | 520518.34 | 2215809.67 |
| 49 | 520500.50 | 2215798.33 |
| 50 | 520484.01 | 2215793.90 |
| 51 | 520478.53 | 2215792.21 |
| 52 | 520471.13 | 2215789.93 |
| 53 | 520467.02 | 2215788.66 |
| 54 | 520437.28 | 2215780.33 |
| 55 | 520427.11 | 2215777.66 |
| 56 | 520426.04 | 2215781.57 |
| 57 | 520422.77 | 2215780.68 |
| 58 | 520421.87 | 2215783.91 |
| 58 | 520421.87 | 2215783.91 |
| 59 | 520415.22 | 2215782.07 |
| 60 | 520414.22 | 2215779.48 |
| 61 | 520413.76 | 2215778.25 |
| 62 | 520413.75 | 2215778.24 |
| 63 | 520412.01 | 2215773.70 |
| 64 | 520410.25 | 2215767.55 |
| 65 | 520411.07 | 2215764.05 |
| 66 | 520412.90 | 2215756.24 |
| 67 | 520416.07 | 2215742.75 |
| 68 | 520411.05 | 2215741.52 |
| 69 | 520288.09 | 2215720.56 |
| 70 | 520287.55 | 2215722.55 |
| 71 | 520284.39 | 2215734.16 |
| 72 | 520283.16 | 2215738.66 |
| 73 | 520282.88 | 2215739.69 |
| 74 | 520265.29 | 2215735.54 |
| 75 | 520264.82 | 2215737.20 |

| Номер характерной точки границы | Координаты, м | |
|---------------------------------------|---------------|------------|
| | X | Y |
| 76 | 520259.70 | 2215735.92 |
| 77 | 520258.68 | 2215738.70 |
| 78 | 520258.67 | 2215738.70 |
| 79 | 520253.03 | 2215754.12 |
| 80 | 520249.36 | 2215752.78 |
| 83 | 520249.36 | 2215752.77 |
| 81 | 520246.16 | 2215751.61 |
| 82 | 520243.40 | 2215750.59 |
| 83 | 520243.39 | 2215750.59 |
| 84 | 520240.17 | 2215749.41 |
| 85 | 520234.48 | 2215747.32 |
| 86 | 520229.32 | 2215745.39 |
| 87 | 520233.36 | 2215731.94 |
| 87 | 520233.36 | 2215731.94 |
| 88 | 520237.07 | 2215722.14 |
| 89 | 520238.60 | 2215717.67 |
| 90 | 520240.25 | 2215712.84 |
| 91 | 520229.37 | 2215710.94 |
| 92 | 520217.37 | 2215708.85 |
| 93 | 520211.06 | 2215707.75 |
| 94 | 520198.00 | 2215705.47 |
| 95 | 520196.84 | 2215705.27 |
| 96 | 520196.11 | 2215708.89 |
| 97 | 520195.09 | 2215708.74 |
| 98 | 520183.76 | 2215707.07 |
| 99 | 520182.30 | 2215706.79 |
| 100 | 520175.55 | 2215705.47 |
| 101 | 520161.73 | 2215703.00 |
| 102 | 520160.01 | 2215702.69 |
| 103 | 520156.42 | 2215701.94 |
| 104 | 520155.86 | 2215704.71 |
| 105 | 520155.45 | 2215706.73 |
| 106 | 520153.69 | 2215715.35 |
| 107 | 520153.30 | 2215717.29 |
| 108 | 520139.87 | 2215714.80 |
| 109 | 520133.59 | 2215713.64 |
| 110 | 520133.30 | 2215713.58 |
| 111 | 520127.44 | 2215712.50 |
| 112 | 520126.52 | 2215712.33 |
| 113 | 520126.70 | 2215711.90 |
| 114 | 520130.25 | 2215706.56 |
| 115 | 520124.99 | 2215703.82 |
| 116 | 520100.90 | 2215692.88 |
| 117 | 520100.45 | 2215692.69 |
| 118 | 520087.57 | 2215692.27 |
| 119 | 520087.56 | 2215692.27 |
| 120 | 520085.53 | 2215692.21 |

| Номер характерной точки границы | Координаты, м | |
|---------------------------------------|---------------|------------|
| | X | Y |
| 121 | 520066.19 | 2215701.59 |
| 122 | 520052.76 | 2215700.29 |
| 123 | 520039.32 | 2215698.98 |
| 124 | 520027.11 | 2215698.57 |
| 125 | 520014.89 | 2215698.15 |
| 126 | 519994.25 | 2215698.73 |
| 127 | 519991.56 | 2215698.80 |
| 128 | 519991.55 | 2215698.80 |
| 129 | 519973.61 | 2215699.31 |
| 130 | 519971.61 | 2215699.43 |
| 131 | 519949.03 | 2215700.90 |
| 132 | 519946.38 | 2215714.14 |
| 133 | 519931.54 | 2215710.82 |
| 134 | 519927.94 | 2215717.52 |
| 135 | 519924.19 | 2215719.57 |
| 136 | 519921.08 | 2215721.28 |
| 137 | 519905.09 | 2215722.24 |
| 138 | 519884.22 | 2215723.50 |
| 139 | 519870.35 | 2215724.33 |
| 140 | 519862.44 | 2215722.19 |
| 141 | 519840.83 | 2215718.57 |
| 142 | 519841.47 | 2215713.39 |
| 143 | 519842.68 | 2215708.19 |
| 144 | 519818.60 | 2215709.86 |
| 145 | 519816.57 | 2215705.49 |
| 146 | 519814.86 | 2215704.88 |
| 147 | 519811.77 | 2215705.11 |
| 148 | 519811.76 | 2215705.11 |
| 149 | 519804.86 | 2215705.65 |
| 150 | 519791.93 | 2215705.34 |
| 151 | 519770.68 | 2215707.96 |
| 152 | 519751.90 | 2215706.88 |
| 153 | 519748.33 | 2215704.58 |
| 154 | 519747.13 | 2215703.80 |
| 155 | 519746.78 | 2215700.63 |
| 156 | 519747.44 | 2215697.56 |
| 157 | 519753.06 | 2215696.68 |
| 158 | 519762.17 | 2215694.50 |
| 159 | 519772.21 | 2215693.21 |
| 160 | 519776.48 | 2215693.03 |
| 161 | 519782.84 | 2215692.93 |
| 162 | 519786.43 | 2215693.23 |
| 163 | 519792.73 | 2215693.67 |
| 164 | 519794.95 | 2215693.41 |
| 165 | 519794.97 | 2215693.41 |
| 166 | 519801.62 | 2215692.57 |
| 167 | 519804.75 | 2215692.48 |

| Номер характерной точки границы | Координаты, м | |
|---------------------------------------|---------------|------------|
| | X | Y |
| 168 | 519809.03 | 2215692.02 |
| 169 | 519813.08 | 2215691.07 |
| 170 | 519812.17 | 2215690.07 |
| 171 | 519810.93 | 2215687.23 |
| 172 | 519809.84 | 2215684.51 |
| 173 | 519808.01 | 2215680.09 |
| 174 | 519806.39 | 2215676.11 |
| 175 | 519804.99 | 2215672.65 |
| 176 | 519804.12 | 2215670.71 |
| 177 | 519803.09 | 2215668.72 |
| 178 | 519801.41 | 2215665.76 |
| 179 | 519800.01 | 2215663.56 |
| 180 | 519797.01 | 2215658.97 |
| 181 | 519790.60 | 2215648.95 |
| 182 | 519787.52 | 2215644.14 |
| 183 | 519786.30 | 2215642.09 |
| 184 | 519785.77 | 2215640.50 |
| 185 | 519785.59 | 2215639.29 |
| 186 | 519785.53 | 2215638.32 |
| 187 | 519785.61 | 2215637.17 |
| 188 | 519785.88 | 2215635.84 |
| 189 | 519786.31 | 2215634.74 |
| 190 | 519786.59 | 2215634.19 |
| 191 | 519786.75 | 2215633.88 |
| 192 | 519788.21 | 2215631.47 |
| 193 | 519790.91 | 2215627.82 |
| 194 | 519799.79 | 2215617.15 |
| 195 | 519808.34 | 2215612.09 |
| 196 | 519856.54 | 2215607.80 |
| 197 | 519867.22 | 2215627.30 |
| 198 | 519934.94 | 2215622.62 |
| 199 | 519942.12 | 2215614.33 |
| 200 | 519954.24 | 2215610.71 |
| 201 | 519975.70 | 2215616.09 |
| 202 | 519984.27 | 2215619.61 |
| 203 | 520009.60 | 2215626.03 |
| 204 | 520040.05 | 2215626.90 |
| 205 | 520055.24 | 2215627.99 |
| 206 | 520070.40 | 2215629.51 |
| 207 | 520081.01 | 2215633.35 |
| 208 | 520084.77 | 2215634.71 |
| 209 | 520095.06 | 2215638.43 |
| 210 | 520124.62 | 2215643.40 |
| 211 | 520132.97 | 2215644.81 |
| 212 | 520134.49 | 2215645.05 |
| 213 | 520142.58 | 2215646.43 |
| 214 | 520152.70 | 2215648.15 |

| Номер характерной точки границы | Координаты, м | |
|---------------------------------------|---------------|------------|
| | X | Y |
| 215 | 520156.31 | 2215648.76 |
| 216 | 520160.68 | 2215651.08 |
| 217 | 520163.04 | 2215646.63 |
| 218 | 520163.40 | 2215645.95 |
| 219 | 520165.29 | 2215642.37 |
| 220 | 520165.85 | 2215641.30 |
| 221 | 520171.09 | 2215631.40 |
| 222 | 520170.76 | 2215631.10 |
| 223 | 520171.43 | 2215629.82 |
| 224 | 520172.07 | 2215628.61 |
| 225 | 520186.33 | 2215633.63 |
| 226 | 520186.34 | 2215633.64 |
| 227 | 520192.85 | 2215635.92 |
| 228 | 520187.82 | 2215650.24 |
| 229 | 520186.74 | 2215653.30 |
| 230 | 520194.27 | 2215656.61 |
| 231 | 520202.68 | 2215658.05 |
| 232 | 520214.97 | 2215661.46 |
| 233 | 520219.58 | 2215662.28 |
| 234 | 520220.38 | 2215661.91 |
| 235 | 520224.99 | 2215662.28 |
| 236 | 520225.41 | 2215662.28 |
| 237 | 520231.00 | 2215647.02 |
| 238 | 520233.86 | 2215639.25 |
| 239 | 520241.16 | 2215642.98 |
| 240 | 520251.05 | 2215648.02 |
| 241 | 520250.28 | 2215650.16 |
| 242 | 520266.37 | 2215657.87 |
| 243 | 520266.28 | 2215658.13 |
| 244 | 520275.14 | 2215661.32 |
| 245 | 520281.26 | 2215663.54 |
| 246 | 520281.27 | 2215663.54 |
| 247 | 520281.37 | 2215663.06 |
| 248 | 520283.87 | 2215659.70 |
| 249 | 520285.74 | 2215658.43 |
| 250 | 520285.75 | 2215658.41 |
| 251 | 520286.07 | 2215656.36 |
| 252 | 520286.25 | 2215655.16 |
| 253 | 520287.81 | 2215655.40 |
| 254 | 520287.82 | 2215655.41 |
| 255 | 520290.76 | 2215655.84 |
| 256 | 520312.03 | 2215659.06 |
| 257 | 520308.76 | 2215676.36 |
| 258 | 520339.79 | 2215682.29 |
| 259 | 520401.93 | 2215691.79 |
| 260 | 520406.87 | 2215692.54 |
| 261 | 520409.36 | 2215692.65 |

| Номер характерной точки границы | Координаты, м | |
|---------------------------------------|---------------|------------|
| | X | Y |
| 262 | 520421.46 | 2215693.21 |
| 263 | 520422.14 | 2215693.24 |
| 264 | 520422.21 | 2215693.25 |
| 265 | 520430.17 | 2215694.31 |
| 266 | 520430.69 | 2215691.10 |
| 267 | 520431.73 | 2215684.78 |
| 268 | 520592.35 | 2215709.66 |
| 269 | 520592.42 | 2215709.26 |
| 270 | 520596.37 | 2215709.93 |
| 271 | 520612.75 | 2215703.51 |
| 272 | 520613.76 | 2215698.86 |
| 273 | 520635.35 | 2215685.42 |
| 274 | 520640.76 | 2215686.20 |
| 275 | 520650.27 | 2215682.48 |
| 276 | 520653.34 | 2215678.63 |
| 277 | 520656.23 | 2215673.22 |
| 278 | 520662.77 | 2215649.34 |
| 279 | 520664.80 | 2215642.56 |
| 280 | 520678.36 | 2215592.57 |
| 281 | 520685.40 | 2215563.17 |
| 282 | 520694.17 | 2215534.20 |
| 283 | 520715.33 | 2215461.82 |
| 284 | 520723.49 | 2215421.59 |
| 285 | 520747.19 | 2215427.59 |
| 286 | 520751.33 | 2215419.79 |
| 287 | 520742.87 | 2215408.85 |
| 288 | 520745.24 | 2215406.49 |
| 289 | 520756.93 | 2215399.92 |
| 290 | 520759.58 | 2215399.73 |
| 291 | 520762.27 | 2215393.43 |
| 292 | 520780.46 | 2215329.07 |
| 293 | 520782.42 | 2215322.12 |
| 294 | 520820.00 | 2215332.72 |
| 1 | 520830.55 | 2215335.69 |
| Контур № 2 | | |
| 295 | 519787.13 | 2215656.45 |
| 296 | 519789.14 | 2215685.58 |
| 297 | 519785.15 | 2215685.84 |
| 298 | 519783.14 | 2215656.72 |
| 295 | 519787.13 | 2215656.45 |
| Контур № 3 | | |
| 299 | 519754.10 | 2215658.73 |
| 300 | 519754.55 | 2215665.27 |
| 301 | 519756.12 | 2215687.86 |
| 302 | 519752.12 | 2215688.15 |
| 303 | 519750.35 | 2215662.36 |
| 304 | 519750.11 | 2215659.01 |

| Номер характерной точки границы | Координаты, м | |
|---------------------------------------|---------------|------------|
| | X | Y |
| 299 | 519754.10 | 2215658.73 |
| Контур № 4 | | |
| 305 | 519721.06 | 2215660.95 |
| 306 | 519723.10 | 2215690.11 |
| 307 | 519719.12 | 2215690.40 |
| 308 | 519717.08 | 2215661.26 |
| 305 | 519721.06 | 2215660.95 |
| Контур № 5 | | |
| 309 | 519735.21 | 2215641.68 |
| 310 | 519735.87 | 2215644.64 |
| 311 | 519735.73 | 2215647.64 |
| 312 | 519734.61 | 2215647.88 |
| 313 | 519733.44 | 2215648.16 |
| 314 | 519732.50 | 2215648.46 |
| 315 | 519731.45 | 2215648.93 |
| 316 | 519730.52 | 2215649.57 |
| 317 | 519729.76 | 2215650.25 |
| 318 | 519729.58 | 2215650.46 |
| 319 | 519719.71 | 2215650.42 |
| 320 | 519715.07 | 2215650.53 |
| 321 | 519703.75 | 2215649.42 |
| 322 | 519698.09 | 2215649.07 |
| 323 | 519692.33 | 2215649.76 |
| 324 | 519692.55 | 2215649.90 |
| 325 | 519694.22 | 2215651.28 |
| 326 | 519695.49 | 2215652.62 |
| 327 | 519696.27 | 2215653.61 |
| 328 | 519697.01 | 2215654.71 |
| 329 | 519697.63 | 2215655.81 |
| 330 | 519698.11 | 2215656.82 |
| 331 | 519698.61 | 2215658.12 |
| 332 | 519699.02 | 2215659.52 |
| 333 | 519699.38 | 2215661.50 |
| 334 | 519699.53 | 2215663.43 |
| 335 | 519699.72 | 2215666.12 |
| 336 | 519700.66 | 2215679.70 |
| 337 | 519701.24 | 2215688.17 |
| 338 | 519701.52 | 2215692.36 |
| 339 | 519701.51 | 2215693.36 |
| 340 | 519701.40 | 2215694.73 |
| 341 | 519701.06 | 2215696.64 |
| 342 | 519700.63 | 2215698.15 |
| 343 | 519700.03 | 2215699.66 |
| 344 | 519699.50 | 2215700.72 |
| 345 | 519698.99 | 2215701.60 |
| 346 | 519698.33 | 2215702.59 |
| 347 | 519697.67 | 2215703.44 |

| Номер характерной точки границы | Координаты, м | |
|---------------------------------------|---------------|------------|
| | X | Y |
| 348 | 519697.47 | 2215703.66 |
| 349 | 519698.12 | 2215703.39 |
| 350 | 519708.92 | 2215701.51 |
| 351 | 519717.41 | 2215703.37 |
| 352 | 519719.30 | 2215703.78 |
| 353 | 519730.35 | 2215702.02 |
| 354 | 519731.14 | 2215702.96 |
| 355 | 519731.96 | 2215703.83 |
| 356 | 519732.69 | 2215704.53 |
| 357 | 519733.36 | 2215705.12 |
| 358 | 519733.60 | 2215707.86 |
| 359 | 519732.95 | 2215710.96 |
| 360 | 519731.91 | 2215711.04 |
| 361 | 519720.21 | 2215711.95 |
| 362 | 519710.80 | 2215715.23 |
| 363 | 519698.74 | 2215718.18 |
| 364 | 519699.56 | 2215742.87 |
| 365 | 519700.38 | 2215767.56 |
| 366 | 519628.56 | 2215772.35 |
| 367 | 519626.90 | 2215748.66 |
| 368 | 519619.42 | 2215747.91 |
| 369 | 519604.89 | 2215746.47 |
| 370 | 519604.87 | 2215746.34 |
| 371 | 519604.06 | 2215739.12 |
| 372 | 519602.46 | 2215724.85 |
| 373 | 519555.43 | 2215728.11 |
| 374 | 519555.99 | 2215733.43 |
| 375 | 519556.29 | 2215736.35 |
| 376 | 519557.15 | 2215744.60 |
| 377 | 519555.29 | 2215744.96 |
| 378 | 519541.89 | 2215747.57 |
| 379 | 519541.54 | 2215747.64 |
| 380 | 519541.35 | 2215747.50 |
| 381 | 519541.34 | 2215747.49 |
| 382 | 519530.10 | 2215739.27 |
| 383 | 519528.58 | 2215738.15 |
| 384 | 519528.57 | 2215738.14 |
| 385 | 519518.34 | 2215730.67 |
| 386 | 519511.85 | 2215730.94 |
| 387 | 519505.93 | 2215731.19 |
| 388 | 519486.44 | 2215732.00 |
| 389 | 519454.84 | 2215733.32 |
| 390 | 519437.97 | 2215732.82 |
| 391 | 519421.09 | 2215732.32 |
| 392 | 519403.17 | 2215730.46 |
| 393 | 519394.68 | 2215729.57 |
| 394 | 519394.67 | 2215729.57 |

| Номер характерной точки границы | Координаты, м | |
|---------------------------------------|---------------|------------|
| | X | Y |
| 395 | 519385.26 | 2215728.59 |
| 396 | 519369.95 | 2215726.10 |
| 397 | 519368.52 | 2215725.87 |
| 398 | 519357.77 | 2215723.65 |
| 399 | 519337.87 | 2215719.09 |
| 400 | 519336.79 | 2215718.81 |
| 401 | 519326.54 | 2215716.19 |
| 402 | 519316.02 | 2215712.96 |
| 403 | 519305.50 | 2215709.74 |
| 404 | 519288.90 | 2215703.85 |
| 405 | 519272.56 | 2215697.35 |
| 406 | 519253.78 | 2215695.43 |
| 407 | 519235.01 | 2215693.50 |
| 408 | 519231.22 | 2215686.85 |
| 409 | 519227.44 | 2215680.19 |
| 410 | 519223.62 | 2215674.02 |
| 411 | 519219.80 | 2215667.85 |
| 412 | 519216.70 | 2215664.46 |
| 413 | 519213.61 | 2215661.08 |
| 414 | 519178.17 | 2215640.07 |
| 415 | 519142.74 | 2215619.06 |
| 416 | 519132.93 | 2215610.09 |
| 417 | 519123.13 | 2215601.13 |
| 418 | 519092.23 | 2215583.31 |
| 419 | 519061.33 | 2215565.49 |
| 420 | 519038.25 | 2215550.81 |
| 421 | 519015.16 | 2215536.13 |
| 422 | 518985.06 | 2215517.34 |
| 423 | 518954.96 | 2215498.54 |
| 424 | 518947.66 | 2215494.06 |
| 425 | 518908.17 | 2215469.82 |
| 426 | 518882.36 | 2215453.97 |
| 427 | 518877.25 | 2215450.84 |
| 428 | 518861.38 | 2215441.09 |
| 429 | 518851.14 | 2215434.88 |
| 430 | 518840.90 | 2215428.67 |
| 431 | 518822.15 | 2215425.47 |
| 432 | 518803.40 | 2215422.28 |
| 433 | 518772.40 | 2215403.67 |
| 434 | 518741.39 | 2215385.05 |
| 435 | 518715.48 | 2215369.50 |
| 436 | 518689.58 | 2215353.95 |
| 437 | 518676.19 | 2215339.15 |
| 438 | 518662.79 | 2215324.35 |
| 439 | 518647.07 | 2215314.62 |
| 440 | 518631.35 | 2215304.89 |
| 441 | 518591.70 | 2215279.68 |

| Номер характерной точки границы | Координаты, м | |
|---------------------------------------|---------------|------------|
| | X | Y |
| 442 | 518552.06 | 2215254.46 |
| 443 | 518530.08 | 2215241.39 |
| 444 | 518508.11 | 2215228.33 |
| 445 | 518445.27 | 2215193.12 |
| 446 | 518382.42 | 2215157.91 |
| 447 | 518356.81 | 2215143.46 |
| 448 | 518352.67 | 2215141.12 |
| 449 | 518352.01 | 2215140.75 |
| 450 | 518322.91 | 2215124.32 |
| 451 | 518313.17 | 2215117.80 |
| 452 | 518303.41 | 2215111.27 |
| 453 | 518272.75 | 2215088.55 |
| 454 | 518242.10 | 2215065.82 |
| 455 | 518226.41 | 2215052.75 |
| 456 | 518210.71 | 2215039.67 |
| 457 | 518190.45 | 2215021.13 |
| 458 | 518170.18 | 2215002.59 |
| 459 | 518143.73 | 2214975.87 |
| 460 | 518118.29 | 2214950.17 |
| 461 | 518117.27 | 2214949.14 |
| 462 | 518115.39 | 2214947.18 |
| 463 | 518077.44 | 2214907.64 |
| 464 | 518037.60 | 2214866.14 |
| 465 | 517976.29 | 2214802.26 |
| 466 | 517925.69 | 2214749.54 |
| 467 | 517914.97 | 2214738.37 |
| 468 | 517821.41 | 2214640.89 |
| 469 | 517821.41 | 2214640.88 |
| 470 | 517817.68 | 2214637.00 |
| 471 | 517758.64 | 2214575.49 |
| 472 | 517717.13 | 2214532.24 |
| 473 | 517699.61 | 2214513.98 |
| 474 | 517669.16 | 2214482.25 |
| 475 | 517638.70 | 2214450.52 |
| 476 | 517585.94 | 2214395.53 |
| 477 | 517585.14 | 2214393.35 |
| 478 | 517584.77 | 2214394.32 |
| 479 | 517578.75 | 2214388.05 |
| 480 | 517570.69 | 2214379.65 |
| 481 | 517565.74 | 2214374.51 |
| 482 | 517562.63 | 2214371.26 |
| 483 | 517560.84 | 2214375.46 |
| 484 | 517548.88 | 2214395.61 |
| 485 | 517543.29 | 2214405.03 |
| 486 | 517541.89 | 2214407.39 |
| 487 | 517537.77 | 2214414.32 |
| 488 | 517537.43 | 2214414.88 |

| Номер характерной точки границы | Координаты, м | |
|---------------------------------------|---------------|------------|
| | X | Y |
| 489 | 517536.99 | 2214415.62 |
| 490 | 517518.36 | 2214447.04 |
| 491 | 517516.52 | 2214446.52 |
| 492 | 517514.67 | 2214445.99 |
| 493 | 517493.69 | 2214488.71 |
| 494 | 517493.62 | 2214488.86 |
| 495 | 517487.11 | 2214500.50 |
| 496 | 517490.46 | 2214504.84 |
| 497 | 517500.90 | 2214518.39 |
| 498 | 517486.21 | 2214544.24 |
| 499 | 517464.18 | 2214541.39 |
| 500 | 517460.59 | 2214546.41 |
| 501 | 517459.05 | 2214549.13 |
| 502 | 517449.22 | 2214566.49 |
| 503 | 517442.70 | 2214578.02 |
| 504 | 517442.69 | 2214578.03 |
| 505 | 517441.56 | 2214580.03 |
| 506 | 517413.62 | 2214628.40 |
| 507 | 517407.16 | 2214624.62 |
| 508 | 517405.88 | 2214623.87 |
| 509 | 517389.46 | 2214614.26 |
| 510 | 517386.90 | 2214612.76 |
| 511 | 517379.10 | 2214608.19 |
| 512 | 517384.66 | 2214598.70 |
| 513 | 517376.81 | 2214591.73 |
| 514 | 517375.83 | 2214588.30 |
| 515 | 517372.63 | 2214588.03 |
| 516 | 517360.22 | 2214577.02 |
| 517 | 517373.18 | 2214563.75 |
| 518 | 517391.87 | 2214573.71 |
| 519 | 517392.74 | 2214559.28 |
| 520 | 517394.24 | 2214545.40 |
| 521 | 517397.03 | 2214535.90 |
| 522 | 517403.68 | 2214525.28 |
| 523 | 517402.69 | 2214525.13 |
| 524 | 517386.28 | 2214519.88 |
| 525 | 517385.01 | 2214504.49 |
| 526 | 517389.83 | 2214494.47 |
| 527 | 517417.51 | 2214480.67 |
| 528 | 517431.32 | 2214476.47 |
| 529 | 517440.26 | 2214461.19 |
| 530 | 517449.89 | 2214442.13 |
| 531 | 517449.56 | 2214407.60 |
| 532 | 517444.05 | 2214387.93 |
| 533 | 517430.59 | 2214351.87 |
| 534 | 517420.93 | 2214323.92 |
| 535 | 517402.96 | 2214301.42 |

| Номер характерной точки границы | Координаты, м | |
|---------------------------------------|---------------|------------|
| | X | Y |
| 536 | 517395.83 | 2214294.12 |
| 537 | 517382.34 | 2214299.62 |
| 538 | 517373.18 | 2214289.92 |
| 539 | 517378.47 | 2214276.34 |
| 540 | 517362.31 | 2214259.80 |
| 541 | 517356.95 | 2214254.36 |
| 542 | 517344.55 | 2214241.79 |
| 543 | 517343.48 | 2214240.70 |
| 544 | 517343.10 | 2214240.21 |
| 545 | 517329.15 | 2214222.35 |
| 546 | 517327.08 | 2214213.54 |
| 547 | 517326.58 | 2214207.66 |
| 548 | 517326.17 | 2214202.76 |
| 549 | 517326.05 | 2214201.32 |
| 550 | 517333.00 | 2214177.17 |
| 551 | 517343.07 | 2214142.49 |
| 552 | 517321.34 | 2214119.85 |
| 553 | 517304.96 | 2214102.78 |
| 554 | 517279.48 | 2214076.23 |
| 555 | 517242.13 | 2214037.32 |
| 556 | 517218.49 | 2214012.70 |
| 557 | 517193.18 | 2214039.50 |
| 558 | 517184.35 | 2214047.03 |
| 559 | 517181.72 | 2214049.27 |
| 560 | 517174.84 | 2214052.18 |
| 561 | 517169.48 | 2214054.45 |
| 562 | 517158.97 | 2214056.73 |
| 563 | 517157.29 | 2214056.79 |
| 564 | 517151.38 | 2214057.03 |
| 565 | 517148.99 | 2214057.12 |
| 566 | 517147.14 | 2214057.19 |
| 567 | 517136.75 | 2214054.05 |
| 568 | 517114.23 | 2214047.24 |
| 569 | 517114.68 | 2214042.59 |
| 570 | 517114.76 | 2214041.73 |
| 571 | 517117.81 | 2214033.11 |
| 572 | 517120.43 | 2214025.71 |
| 573 | 517123.89 | 2214026.52 |
| 574 | 517124.10 | 2214026.57 |
| 575 | 517142.52 | 2214029.26 |
| 576 | 517155.03 | 2214027.34 |
| 577 | 517156.42 | 2214026.71 |
| 578 | 517162.83 | 2214023.80 |
| 579 | 517163.63 | 2214023.44 |
| 580 | 517177.77 | 2214011.42 |
| 581 | 517183.72 | 2214005.17 |
| 582 | 517186.87 | 2214001.86 |

| Номер характерной точки границы | Координаты, м | |
|---------------------------------------|---------------|------------|
| | X | Y |
| 583 | 517191.20 | 2213997.31 |
| 584 | 517187.84 | 2213988.95 |
| 585 | 517189.20 | 2213982.18 |
| 586 | 517167.74 | 2213959.82 |
| 587 | 517149.91 | 2213952.20 |
| 588 | 517117.32 | 2213918.05 |
| 589 | 517084.74 | 2213884.66 |
| 590 | 517057.50 | 2213858.33 |
| 591 | 517051.00 | 2213852.14 |
| 592 | 517027.12 | 2213829.40 |
| 593 | 517019.91 | 2213822.11 |
| 594 | 517007.12 | 2213807.98 |
| 595 | 516939.38 | 2213734.85 |
| 596 | 516879.90 | 2213667.86 |
| 597 | 516854.90 | 2213616.50 |
| 598 | 516851.31 | 2213609.17 |
| 599 | 516830.51 | 2213566.75 |
| 600 | 516825.85 | 2213554.26 |
| 601 | 516825.17 | 2213551.36 |
| 602 | 516806.91 | 2213473.36 |
| 603 | 516802.78 | 2213431.76 |
| 604 | 516797.86 | 2213386.46 |
| 605 | 516802.37 | 2213354.22 |
| 606 | 516801.98 | 2213326.03 |
| 607 | 516802.26 | 2213311.61 |
| 608 | 516803.12 | 2213295.86 |
| 609 | 516789.31 | 2213207.87 |
| 610 | 516784.93 | 2213179.96 |
| 611 | 516781.62 | 2213158.89 |
| 612 | 516777.79 | 2213150.46 |
| 613 | 516775.10 | 2213129.70 |
| 614 | 516776.28 | 2213124.91 |
| 615 | 516775.01 | 2213116.83 |
| 616 | 516775.01 | 2213116.81 |
| 617 | 516774.71 | 2213114.91 |
| 618 | 516772.01 | 2213097.72 |
| 619 | 516772.01 | 2213097.71 |
| 620 | 516767.05 | 2213066.13 |
| 621 | 516719.04 | 2213047.96 |
| 622 | 516717.69 | 2213036.40 |
| 623 | 516717.68 | 2213036.39 |
| 624 | 516717.59 | 2213035.61 |
| 625 | 516711.33 | 2212982.19 |
| 626 | 516705.64 | 2212942.42 |
| 627 | 516705.47 | 2212939.99 |
| 628 | 516707.20 | 2212922.36 |
| 629 | 516722.07 | 2212920.42 |

| Номер характерной точки границы | Координаты, м | |
|---------------------------------------|---------------|------------|
| | X | Y |
| 630 | 516725.54 | 2212920.24 |
| 631 | 516725.55 | 2212920.23 |
| 632 | 516739.11 | 2212919.51 |
| 633 | 516736.59 | 2212907.85 |
| 634 | 516732.02 | 2212903.72 |
| 635 | 516731.92 | 2212903.10 |
| 636 | 516731.92 | 2212903.09 |
| 637 | 516727.61 | 2212876.07 |
| 638 | 516733.15 | 2212875.20 |
| 639 | 516733.14 | 2212874.99 |
| 640 | 516733.13 | 2212874.98 |
| 641 | 516729.15 | 2212839.19 |
| 642 | 516720.72 | 2212804.16 |
| 643 | 516724.20 | 2212794.62 |
| 644 | 516722.77 | 2212781.70 |
| 645 | 516714.70 | 2212709.06 |
| 646 | 516689.50 | 2212502.65 |
| 647 | 516681.69 | 2212403.47 |
| 648 | 516677.10 | 2212345.06 |
| 649 | 516677.09 | 2212344.91 |
| 650 | 516676.41 | 2212324.05 |
| 651 | 516675.52 | 2212296.65 |
| 652 | 516674.84 | 2212275.51 |
| 653 | 516674.82 | 2212274.84 |
| 654 | 516673.37 | 2212222.25 |
| 655 | 516671.79 | 2212164.75 |
| 656 | 516670.95 | 2212042.60 |
| 657 | 516671.81 | 2211934.79 |
| 658 | 516671.81 | 2211934.71 |
| 659 | 516672.04 | 2211906.71 |
| 660 | 516672.15 | 2211893.05 |
| 661 | 516673.66 | 2211855.43 |
| 662 | 516673.83 | 2211851.39 |
| 663 | 516674.62 | 2211831.59 |
| 664 | 516674.78 | 2211827.45 |
| 665 | 516676.72 | 2211778.97 |
| 666 | 516681.71 | 2211779.18 |
| 667 | 516681.72 | 2211779.19 |
| 668 | 516699.63 | 2211779.94 |
| 669 | 516753.62 | 2211782.07 |
| 670 | 516756.63 | 2211782.20 |
| 671 | 516754.71 | 2211830.65 |
| 672 | 516754.59 | 2211833.62 |
| 673 | 516753.71 | 2211855.61 |
| 674 | 516753.59 | 2211858.63 |
| 675 | 516752.13 | 2211894.97 |
| 676 | 516751.32 | 2211996.39 |

| Номер характерной точки границы | Координаты, м | |
|---------------------------------------|---------------|------------|
| | X | Y |
| 677 | 516750.95 | 2212042.65 |
| 678 | 516751.78 | 2212163.38 |
| 679 | 516754.75 | 2212271.64 |
| 680 | 516755.31 | 2212288.90 |
| 681 | 516756.38 | 2212321.68 |
| 682 | 516757.02 | 2212340.98 |
| 683 | 516758.29 | 2212357.11 |
| 684 | 516763.39 | 2212364.88 |
| 685 | 516765.66 | 2212394.51 |
| 686 | 516761.74 | 2212401.00 |
| 687 | 516769.12 | 2212494.67 |
| 688 | 516777.63 | 2212564.34 |
| 689 | 516786.21 | 2212634.61 |
| 690 | 516794.16 | 2212699.80 |
| 691 | 516811.04 | 2212851.80 |
| 692 | 516815.99 | 2212855.14 |
| 693 | 516816.46 | 2212855.45 |
| 694 | 516826.75 | 2212862.36 |
| 695 | 516830.51 | 2212886.35 |
| 696 | 516823.32 | 2212894.04 |
| 697 | 516818.27 | 2212899.45 |
| 698 | 516831.24 | 2212965.15 |
| 699 | 516831.24 | 2212965.16 |
| 700 | 516831.42 | 2212966.05 |
| 701 | 516831.43 | 2212966.06 |
| 702 | 516832.31 | 2212970.52 |
| 703 | 516839.02 | 2213004.49 |
| 704 | 516840.74 | 2213004.87 |
| 705 | 516846.99 | 2213029.06 |
| 706 | 516847.44 | 2213029.98 |
| 707 | 516847.45 | 2213029.99 |
| 708 | 516854.35 | 2213044.01 |
| 709 | 516855.71 | 2213046.76 |
| 710 | 516864.93 | 2213086.03 |
| 711 | 516866.62 | 2213116.13 |
| 712 | 516872.46 | 2213145.76 |
| 713 | 516873.47 | 2213166.88 |
| 714 | 516873.91 | 2213175.60 |
| 718 | 516873.90 | 2213175.60 |
| 715 | 516873.90 | 2213175.66 |
| 716 | 516873.91 | 2213175.83 |
| 717 | 516874.37 | 2213185.13 |
| 718 | 516877.15 | 2213205.59 |
| 719 | 516874.35 | 2213240.20 |
| 720 | 516879.89 | 2213275.45 |
| 721 | 516885.49 | 2213311.12 |
| 722 | 516892.41 | 2213355.21 |

| Номер характерной точки границы | Координаты, м | |
|---------------------------------------|---------------|------------|
| | X | Y |
| 723 | 516903.03 | 2213382.81 |
| 724 | 516912.94 | 2213421.34 |
| 725 | 516915.33 | 2213431.95 |
| 726 | 516918.48 | 2213450.67 |
| 727 | 516922.57 | 2213474.71 |
| 728 | 516929.20 | 2213504.46 |
| 729 | 516933.73 | 2213522.33 |
| 730 | 516936.14 | 2213531.82 |
| 731 | 516943.68 | 2213557.83 |
| 732 | 516955.88 | 2213593.16 |
| 733 | 516963.70 | 2213616.54 |
| 734 | 516986.25 | 2213658.42 |
| 735 | 516998.92 | 2213681.06 |
| 736 | 517014.68 | 2213704.73 |
| 737 | 517042.90 | 2213735.76 |
| 738 | 517059.70 | 2213753.37 |
| 739 | 517070.56 | 2213764.69 |
| 740 | 517076.06 | 2213764.34 |
| 741 | 517098.82 | 2213788.23 |
| 742 | 517098.59 | 2213793.89 |
| 743 | 517118.36 | 2213814.49 |
| 744 | 517124.41 | 2213820.83 |
| 745 | 517166.65 | 2213865.06 |
| 746 | 517201.02 | 2213900.62 |
| 747 | 517216.94 | 2213917.20 |
| 748 | 517219.41 | 2213919.77 |
| 749 | 517223.57 | 2213924.11 |
| 750 | 517281.18 | 2213984.14 |
| 751 | 517338.05 | 2214043.39 |
| 752 | 517347.65 | 2214053.39 |
| 753 | 517350.62 | 2214050.71 |
| 754 | 517382.50 | 2214083.95 |
| 755 | 517388.93 | 2214085.70 |
| 756 | 517401.32 | 2214084.67 |
| 757 | 517418.31 | 2214077.75 |
| 758 | 517430.62 | 2214077.17 |
| 759 | 517435.25 | 2214075.35 |
| 760 | 517452.23 | 2214073.75 |
| 761 | 517463.83 | 2214075.97 |
| 762 | 517478.58 | 2214081.54 |
| 763 | 517591.42 | 2214177.41 |
| 764 | 517598.62 | 2214183.53 |
| 765 | 517603.35 | 2214187.54 |
| 766 | 517603.55 | 2214187.72 |
| 767 | 517603.56 | 2214187.73 |
| 768 | 517608.02 | 2214191.51 |
| 769 | 517616.80 | 2214196.56 |

| Номер характерной точки границы | Координаты, м | |
|---------------------------------------|---------------|------------|
| | X | Y |
| 770 | 517658.02 | 2214126.30 |
| 771 | 517665.38 | 2214113.75 |
| 772 | 517667.17 | 2214109.25 |
| 773 | 517666.03 | 2214106.12 |
| 774 | 517663.77 | 2214104.46 |
| 775 | 517665.78 | 2214101.83 |
| 776 | 517671.31 | 2214104.42 |
| 777 | 517674.97 | 2214099.85 |
| 778 | 517675.80 | 2214098.80 |
| 779 | 517684.08 | 2214088.04 |
| 780 | 517685.68 | 2214085.93 |
| 781 | 517686.50 | 2214084.84 |
| 782 | 517698.88 | 2214067.75 |
| 783 | 517699.12 | 2214067.43 |
| 784 | 517702.99 | 2214062.08 |
| 785 | 517708.17 | 2214054.94 |
| 786 | 517719.85 | 2214038.82 |
| 787 | 517721.66 | 2214035.52 |
| 788 | 517726.50 | 2214026.70 |
| 789 | 517742.08 | 2214036.46 |
| 790 | 517750.85 | 2214041.95 |
| 791 | 517755.95 | 2214045.14 |
| 792 | 517758.52 | 2214046.75 |
| 812 | 517751.30 | 2214058.34 |
| 793 | 517751.30 | 2214058.34 |
| 794 | 517749.11 | 2214061.86 |
| 795 | 517748.87 | 2214061.75 |
| 796 | 517748.15 | 2214063.41 |
| 797 | 517743.16 | 2214071.42 |
| 798 | 517735.43 | 2214083.83 |
| 799 | 517734.79 | 2214084.86 |
| 800 | 517731.66 | 2214089.82 |
| 801 | 517729.54 | 2214093.25 |
| 802 | 517722.28 | 2214105.12 |
| 803 | 517722.02 | 2214105.53 |
| 804 | 517712.16 | 2214121.93 |
| 805 | 517708.84 | 2214127.51 |
| 806 | 517708.83 | 2214127.52 |
| 807 | 517706.99 | 2214130.58 |
| 808 | 517655.20 | 2214217.50 |
| 809 | 517648.25 | 2214229.17 |
| 810 | 517650.59 | 2214230.53 |
| 811 | 517656.74 | 2214234.09 |
| 812 | 517663.70 | 2214238.67 |
| 813 | 517661.72 | 2214250.26 |
| 814 | 517661.26 | 2214252.98 |
| 815 | 517658.15 | 2214257.75 |

| Номер характерной точки границы | Координаты, м | |
|---------------------------------------|---------------|------------|
| | X | Y |
| 816 | 517655.33 | 2214256.68 |
| 817 | 517647.17 | 2214251.99 |
| 818 | 517645.24 | 2214255.40 |
| 819 | 517638.44 | 2214251.48 |
| 820 | 517627.37 | 2214270.05 |
| 821 | 517626.51 | 2214269.58 |
| 822 | 517622.63 | 2214276.66 |
| 823 | 517623.23 | 2214276.99 |
| 824 | 517621.39 | 2214280.09 |
| 825 | 517618.07 | 2214285.66 |
| 826 | 517620.89 | 2214290.40 |
| 831 | 517620.90 | 2214290.41 |
| 827 | 517621.85 | 2214288.88 |
| 828 | 517638.81 | 2214298.67 |
| 829 | 517632.55 | 2214311.49 |
| 830 | 517627.39 | 2214309.50 |
| 831 | 517624.46 | 2214315.07 |
| 832 | 517616.02 | 2214309.98 |
| 833 | 517615.79 | 2214310.39 |
| 834 | 517615.68 | 2214310.56 |
| 835 | 517615.67 | 2214310.57 |
| 836 | 517614.42 | 2214312.65 |
| 837 | 517613.84 | 2214313.61 |
| 838 | 517622.52 | 2214318.83 |
| 839 | 517619.43 | 2214324.37 |
| 840 | 517620.70 | 2214325.83 |
| 841 | 517624.61 | 2214330.40 |
| 842 | 517628.11 | 2214334.53 |
| 843 | 517634.50 | 2214341.94 |
| 844 | 517634.50 | 2214341.95 |
| 845 | 517634.68 | 2214342.17 |
| 846 | 517634.70 | 2214342.19 |
| 847 | 517640.67 | 2214340.01 |
| 848 | 517648.16 | 2214347.68 |
| 849 | 517649.99 | 2214345.41 |
| 850 | 517654.41 | 2214349.91 |
| 851 | 517648.31 | 2214358.07 |
| 852 | 517716.55 | 2214437.76 |
| 853 | 517743.74 | 2214466.09 |
| 854 | 517759.98 | 2214483.01 |
| 855 | 517788.79 | 2214513.03 |
| 856 | 517834.00 | 2214560.13 |
| 857 | 517864.26 | 2214591.66 |
| 858 | 517875.33 | 2214603.19 |
| 859 | 517931.63 | 2214661.86 |
| 860 | 517957.67 | 2214688.99 |
| 861 | 517965.93 | 2214697.59 |

| Номер характерной точки границы | Координаты, м | |
|---------------------------------------|---------------|------------|
| | X | Y |
| 862 | 517968.54 | 2214700.31 |
| 863 | 517975.96 | 2214708.04 |
| 864 | 517986.81 | 2214719.35 |
| 865 | 518017.11 | 2214750.92 |
| 866 | 518018.68 | 2214752.56 |
| 867 | 518019.00 | 2214752.89 |
| 868 | 518060.59 | 2214796.22 |
| 869 | 518082.48 | 2214819.03 |
| 870 | 518109.69 | 2214847.38 |
| 871 | 518165.55 | 2214905.57 |
| 872 | 518175.20 | 2214915.46 |
| 873 | 518195.77 | 2214936.55 |
| 874 | 518199.96 | 2214940.65 |
| 875 | 518214.70 | 2214955.05 |
| 876 | 518216.89 | 2214957.19 |
| 877 | 518222.86 | 2214963.01 |
| 878 | 518246.19 | 2214984.23 |
| 879 | 518249.94 | 2214987.64 |
| 880 | 518263.07 | 2214998.91 |
| 881 | 518264.31 | 2214999.97 |
| 882 | 518272.61 | 2215006.88 |
| 883 | 518280.32 | 2215013.15 |
| 884 | 518288.54 | 2215019.70 |
| 885 | 518295.63 | 2215025.23 |
| 886 | 518310.98 | 2215036.82 |
| 887 | 518330.93 | 2215051.25 |
| 888 | 518343.92 | 2215051.68 |
| 889 | 518370.34 | 2215068.75 |
| 890 | 518375.04 | 2215078.92 |
| 891 | 518385.24 | 2215084.72 |
| 892 | 518393.13 | 2215089.21 |
| 893 | 518494.75 | 2215147.05 |
| 894 | 518537.63 | 2215170.19 |
| 895 | 518614.50 | 2215217.14 |
| 896 | 518690.79 | 2215265.67 |
| 897 | 518705.41 | 2215271.31 |
| 898 | 518730.29 | 2215286.25 |
| 899 | 518735.47 | 2215289.35 |
| 900 | 518755.30 | 2215301.26 |
| 901 | 518775.18 | 2215313.19 |
| 902 | 518789.30 | 2215321.67 |
| 903 | 518854.09 | 2215360.57 |
| 904 | 518910.27 | 2215395.43 |
| 905 | 518915.36 | 2215398.59 |
| 906 | 518931.31 | 2215408.49 |
| 907 | 518970.90 | 2215432.65 |
| 908 | 518976.22 | 2215435.90 |

| Номер характерной точки границы | Координаты, м | |
|---------------------------------------|---------------|------------|
| | X | Y |
| 909 | 518984.22 | 2215440.78 |
| 910 | 518989.47 | 2215443.98 |
| 911 | 519008.51 | 2215455.60 |
| 912 | 519044.55 | 2215477.93 |
| 913 | 519079.20 | 2215500.40 |
| 914 | 519142.74 | 2215537.40 |
| 915 | 519156.04 | 2215539.75 |
| 916 | 519161.31 | 2215540.68 |
| 917 | 519166.60 | 2215541.62 |
| 918 | 519167.49 | 2215541.78 |
| 919 | 519172.33 | 2215544.68 |
| 920 | 519228.79 | 2215578.54 |
| 921 | 519245.04 | 2215578.98 |
| 922 | 519252.08 | 2215592.08 |
| 923 | 519285.27 | 2215610.35 |
| 924 | 519300.48 | 2215612.85 |
| 925 | 519312.82 | 2215617.19 |
| 926 | 519319.66 | 2215619.60 |
| 927 | 519343.01 | 2215625.00 |
| 928 | 519368.38 | 2215630.88 |
| 929 | 519368.39 | 2215630.89 |
| 930 | 519377.45 | 2215632.98 |
| 931 | 519417.57 | 2215639.20 |
| 932 | 519418.99 | 2215639.27 |
| 933 | 519420.67 | 2215639.35 |
| 934 | 519467.42 | 2215641.73 |
| 935 | 519502.92 | 2215639.49 |
| 936 | 519516.92 | 2215636.78 |
| 937 | 519516.93 | 2215636.78 |
| 938 | 519536.71 | 2215632.94 |
| 939 | 519554.81 | 2215633.41 |
| 940 | 519585.81 | 2215634.09 |
| 941 | 519601.60 | 2215633.64 |
| 942 | 519604.50 | 2215623.13 |
| 943 | 519605.94 | 2215617.92 |
| 944 | 519615.92 | 2215612.89 |
| 945 | 519635.82 | 2215610.57 |
| 946 | 519646.66 | 2215612.99 |
| 947 | 519650.58 | 2215621.66 |
| 948 | 519652.63 | 2215626.18 |
| 949 | 519655.15 | 2215631.74 |
| 950 | 519659.66 | 2215641.70 |
| 951 | 519693.43 | 2215639.12 |
| 952 | 519693.46 | 2215639.11 |
| 953 | 519694.11 | 2215639.06 |
| 954 | 519695.86 | 2215638.89 |
| 955 | 519698.12 | 2215638.86 |

| Номер характерной точки границы | Координаты, м | |
|---------------------------------------|---------------|------------|
| | X | Y |
| 956 | 519703.05 | 2215639.25 |
| 957 | 519714.41 | 2215639.85 |
| 958 | 519715.28 | 2215639.95 |
| 959 | 519723.46 | 2215640.88 |
| 309 | 519735.21 | 2215641.68 |

*Перечень координат характерных точек границ зон планируемого размещения
линейного объекта (временный отвод) (система координат - МСК 52)*

| Номер характерной точки границы | Координаты, м | |
|---------------------------------------|---------------|------------|
| | X | Y |
| Контур № 6 | | |
| 960 | 520754.41 | 2215767.00 |
| 23 | 520749.70 | 2215765.58 |
| 22 | 520765.35 | 2215712.17 |
| 961 | 520767.95 | 2215718.61 |
| 960 | 520754.41 | 2215767.00 |
| Контур № 7 | | |
| 962 | 520233.28 | 2215726.37 |
| 963 | 520231.95 | 2215731.63 |
| 964 | 520232.39 | 2215731.80 |
| 965 | 520232.83 | 2215731.87 |
| 87 | 520233.36 | 2215731.94 |
| 86 | 520229.32 | 2215745.39 |
| 85 | 520234.48 | 2215747.32 |
| 966 | 520232.73 | 2215752.22 |
| 967 | 520230.99 | 2215757.10 |
| 968 | 520227.26 | 2215767.55 |
| 969 | 520227.11 | 2215767.51 |
| 970 | 520216.32 | 2215764.51 |
| 971 | 520216.36 | 2215764.34 |
| 972 | 520219.18 | 2215753.68 |
| 973 | 520220.44 | 2215750.00 |
| 974 | 520220.99 | 2215749.12 |
| 975 | 520220.20 | 2215745.28 |
| 976 | 520222.85 | 2215739.47 |
| 977 | 520226.77 | 2215724.56 |
| 978 | 520227.19 | 2215724.61 |
| 979 | 520227.18 | 2215724.73 |
| 962 | 520233.28 | 2215726.37 |
| Контур № 8 | | |
| 220 | 520165.85 | 2215641.30 |
| 219 | 520165.29 | 2215642.37 |
| 218 | 520163.40 | 2215645.95 |
| 217 | 520163.04 | 2215646.63 |

| Номер характерной точки границы | Координаты, м | |
|---------------------------------------|---------------|------------|
| | X | Y |
| 980 | 520160.35 | 2215645.45 |
| 981 | 520162.69 | 2215639.95 |
| 220 | 520165.85 | 2215641.30 |
| Контур № 9 | | |
| 130 | 519971.60 | 2215699.43 |
| 982 | 519963.03 | 2215731.97 |
| 983 | 519949.97 | 2215729.89 |
| 984 | 519947.26 | 2215729.52 |
| 985 | 519944.70 | 2215728.98 |
| 986 | 519942.96 | 2215728.99 |
| 987 | 519937.79 | 2215752.62 |
| 988 | 519933.41 | 2215773.04 |
| 989 | 519930.60 | 2215773.74 |
| 990 | 519921.59 | 2215771.86 |
| 991 | 519922.11 | 2215769.86 |
| 992 | 519922.20 | 2215769.51 |
| 993 | 519920.34 | 2215769.07 |
| 994 | 519920.02 | 2215770.61 |
| 995 | 519915.71 | 2215769.75 |
| 996 | 519916.11 | 2215767.80 |
| 997 | 519914.34 | 2215767.45 |
| 998 | 519912.25 | 2215767.27 |
| 999 | 519911.74 | 2215769.07 |
| 1000 | 519904.62 | 2215767.28 |
| 1001 | 519905.13 | 2215765.27 |
| 1002 | 519895.05 | 2215763.14 |
| 1003 | 519894.37 | 2215765.91 |
| 1004 | 519872.67 | 2215761.22 |
| 1005 | 519872.75 | 2215760.80 |
| 1006 | 519871.01 | 2215759.48 |
| 1007 | 519870.08 | 2215760.06 |
| 1008 | 519868.45 | 2215762.65 |
| 1009 | 519866.14 | 2215775.99 |
| 1010 | 519857.79 | 2215778.47 |

| Номер характерной точки границы | Координаты, м | |
|---------------------------------------|---------------|------------|
| | X | Y |
| 1011 | 519860.76 | 2215765.69 |
| 1012 | 519835.65 | 2215760.77 |
| 141 | 519840.83 | 2215718.57 |
| 140 | 519862.44 | 2215722.19 |
| 139 | 519870.35 | 2215724.33 |
| 138 | 519884.22 | 2215723.50 |
| 137 | 519905.09 | 2215722.24 |
| 136 | 519921.08 | 2215721.28 |
| 135 | 519924.19 | 2215719.57 |
| 134 | 519927.94 | 2215717.52 |
| 133 | 519931.54 | 2215710.82 |
| 132 | 519946.38 | 2215714.14 |
| 131 | 519949.03 | 2215700.90 |
| 130 | 519971.60 | 2215699.43 |
| Контур № 10 | | |
| 190 | 519786.59 | 2215634.19 |
| 189 | 519786.31 | 2215634.74 |
| 188 | 519785.88 | 2215635.84 |
| 187 | 519785.61 | 2215637.17 |
| 186 | 519785.53 | 2215638.32 |
| 185 | 519785.59 | 2215639.29 |
| 184 | 519785.77 | 2215640.50 |
| 183 | 519786.30 | 2215642.09 |
| 182 | 519787.52 | 2215644.14 |
| 181 | 519790.60 | 2215648.95 |
| 180 | 519797.01 | 2215658.97 |
| 179 | 519800.01 | 2215663.56 |
| 178 | 519801.41 | 2215665.76 |
| 177 | 519803.09 | 2215668.72 |
| 176 | 519804.12 | 2215670.71 |
| 175 | 519804.99 | 2215672.65 |
| 174 | 519806.39 | 2215676.11 |
| 173 | 519808.01 | 2215680.09 |
| 172 | 519809.84 | 2215684.51 |
| 171 | 519810.93 | 2215687.23 |
| 170 | 519812.17 | 2215690.07 |
| 169 | 519813.08 | 2215691.07 |
| 168 | 519809.03 | 2215692.02 |
| 167 | 519804.75 | 2215692.48 |
| 166 | 519801.62 | 2215692.57 |
| 165 | 519794.97 | 2215693.41 |
| 164 | 519794.95 | 2215693.41 |
| 163 | 519792.73 | 2215693.67 |
| 162 | 519786.43 | 2215693.23 |
| 161 | 519782.84 | 2215692.93 |
| 160 | 519776.48 | 2215693.03 |
| 159 | 519772.21 | 2215693.21 |

| Номер характерной точки границы | Координаты, м | |
|---------------------------------------|---------------|------------|
| | X | Y |
| 158 | 519762.17 | 2215694.50 |
| 157 | 519753.06 | 2215696.68 |
| 156 | 519747.44 | 2215697.56 |
| 155 | 519746.78 | 2215700.63 |
| 154 | 519747.13 | 2215703.80 |
| 153 | 519748.33 | 2215704.58 |
| 1013 | 519751.40 | 2215718.08 |
| 1014 | 519752.41 | 2215729.50 |
| 1015 | 519752.05 | 2215746.09 |
| 1016 | 519751.34 | 2215746.25 |
| 1017 | 519745.64 | 2215750.14 |
| 1018 | 519731.20 | 2215759.97 |
| 1019 | 519737.70 | 2215748.79 |
| 1020 | 519738.15 | 2215740.69 |
| 1021 | 519737.94 | 2215729.10 |
| 1022 | 519736.15 | 2215718.42 |
| 1023 | 519731.89 | 2215711.13 |
| 360 | 519731.91 | 2215711.04 |
| 359 | 519732.95 | 2215710.96 |
| 358 | 519733.60 | 2215707.86 |
| 357 | 519733.36 | 2215705.12 |
| 356 | 519732.69 | 2215704.53 |
| 355 | 519731.96 | 2215703.83 |
| 354 | 519731.14 | 2215702.96 |
| 353 | 519730.35 | 2215702.02 |
| 352 | 519719.30 | 2215703.78 |
| 351 | 519717.41 | 2215703.37 |
| 350 | 519708.92 | 2215701.51 |
| 349 | 519698.12 | 2215703.39 |
| 348 | 519697.47 | 2215703.66 |
| 347 | 519697.67 | 2215703.44 |
| 346 | 519698.33 | 2215702.59 |
| 345 | 519698.99 | 2215701.60 |
| 344 | 519699.50 | 2215700.72 |
| 343 | 519700.03 | 2215699.66 |
| 342 | 519700.63 | 2215698.15 |
| 341 | 519701.06 | 2215696.64 |
| 340 | 519701.40 | 2215694.73 |
| 339 | 519701.51 | 2215693.36 |
| 338 | 519701.52 | 2215692.36 |
| 337 | 519701.24 | 2215688.17 |
| 336 | 519700.66 | 2215679.70 |
| 335 | 519699.72 | 2215666.12 |
| 334 | 519699.53 | 2215663.43 |
| 333 | 519699.38 | 2215661.50 |
| 332 | 519699.02 | 2215659.52 |
| 331 | 519698.61 | 2215658.12 |

| Номер характерной точки границы | Координаты, м | |
|---------------------------------------|---------------|------------|
| | X | Y |
| 330 | 519698.11 | 2215656.82 |
| 329 | 519697.63 | 2215655.81 |
| 328 | 519697.01 | 2215654.71 |
| 327 | 519696.27 | 2215653.61 |
| 326 | 519695.49 | 2215652.62 |
| 325 | 519694.22 | 2215651.28 |
| 324 | 519692.55 | 2215649.90 |
| 323 | 519692.33 | 2215649.76 |
| 322 | 519698.09 | 2215649.07 |
| 321 | 519703.75 | 2215649.42 |
| 320 | 519715.07 | 2215650.53 |
| 319 | 519719.71 | 2215650.42 |
| 318 | 519729.58 | 2215650.46 |
| 317 | 519729.76 | 2215650.25 |
| 316 | 519730.52 | 2215649.57 |
| 315 | 519731.45 | 2215648.93 |
| 314 | 519732.50 | 2215648.46 |
| 313 | 519733.44 | 2215648.16 |
| 312 | 519734.61 | 2215647.88 |
| 311 | 519735.73 | 2215647.64 |
| 310 | 519735.87 | 2215644.64 |
| 309 | 519735.21 | 2215641.68 |
| 959 | 519723.46 | 2215640.88 |
| 958 | 519715.28 | 2215639.95 |
| 1024 | 519739.77 | 2215637.97 |
| 1025 | 519751.25 | 2215637.05 |
| 190 | 519786.59 | 2215634.19 |
| | | |
| 295 | 519787.13 | 2215656.45 |
| 296 | 519789.14 | 2215685.58 |
| 297 | 519785.15 | 2215685.84 |
| 298 | 519783.14 | 2215656.72 |
| 295 | 519787.13 | 2215656.45 |
| | | |
| 299 | 519754.10 | 2215658.73 |
| 300 | 519754.55 | 2215665.27 |
| 301 | 519756.12 | 2215687.86 |
| 302 | 519752.12 | 2215688.15 |
| 303 | 519750.35 | 2215662.36 |
| 304 | 519750.11 | 2215659.01 |
| 299 | 519754.10 | 2215658.73 |
| | | |
| 305 | 519721.06 | 2215660.95 |
| 306 | 519723.10 | 2215690.11 |
| 307 | 519719.12 | 2215690.40 |
| 308 | 519717.08 | 2215661.26 |
| 305 | 519721.06 | 2215660.95 |

| Номер характерной точки границы | Координаты, м | |
|---------------------------------------|---------------|------------|
| | X | Y |
| Контур № 11 | | |
| 1026 | 519025.75 | 2215283.80 |
| 1027 | 518976.05 | 2215370.58 |
| 1028 | 518281.83 | 2214973.02 |
| 1029 | 518331.52 | 2214886.24 |
| 1026 | 519025.75 | 2215283.80 |
| Контур № 12 | | |
| 453 | 518272.75 | 2215088.55 |
| 452 | 518303.41 | 2215111.27 |
| 451 | 518313.17 | 2215117.80 |
| 450 | 518322.91 | 2215124.32 |
| 449 | 518352.01 | 2215140.75 |
| 448 | 518352.67 | 2215141.12 |
| 447 | 518356.81 | 2215143.46 |
| 1030 | 518340.76 | 2215172.16 |
| 1031 | 518323.30 | 2215203.06 |
| 1032 | 518287.76 | 2215183.05 |
| 1033 | 518264.11 | 2215167.19 |
| 1034 | 518199.91 | 2215119.60 |
| 1035 | 518157.58 | 2215083.14 |
| 1036 | 518116.44 | 2215045.35 |
| 1037 | 518067.63 | 2214995.96 |
| 460 | 518118.29 | 2214950.17 |
| 459 | 518143.73 | 2214975.87 |
| 458 | 518170.18 | 2215002.59 |
| 457 | 518190.45 | 2215021.13 |
| 456 | 518210.71 | 2215039.67 |
| 455 | 518226.41 | 2215052.75 |
| 454 | 518242.10 | 2215065.82 |
| 453 | 518272.75 | 2215088.55 |
| Контур № 13 | | |
| 489 | 517536.99 | 2214415.62 |
| 1038 | 517538.20 | 2214449.45 |
| 1039 | 517534.01 | 2214485.63 |
| 1040 | 517510.12 | 2214532.47 |
| 1041 | 517477.40 | 2214556.08 |
| 502 | 517449.22 | 2214566.49 |
| 501 | 517459.05 | 2214549.13 |
| 500 | 517460.59 | 2214546.41 |
| 499 | 517464.18 | 2214541.39 |
| 498 | 517486.21 | 2214544.24 |
| 497 | 517500.90 | 2214518.39 |
| 496 | 517490.46 | 2214504.84 |
| 1042 | 517508.35 | 2214480.71 |
| 491 | 517516.52 | 2214446.52 |
| 490 | 517518.36 | 2214447.04 |
| 489 | 517536.99 | 2214415.62 |

| Номер характерной точки границы | Координаты, м | |
|---------------------------------------|---------------|------------|
| | X | Y |
| Контур № 14 | | |
| 1043 | 517751.61 | 2214058.38 |
| 1044 | 517749.08 | 2214062.34 |
| 1045 | 517744.07 | 2214074.41 |
| 1046 | 517746.00 | 2214075.21 |
| 1047 | 517743.10 | 2214082.57 |
| 1048 | 517742.62 | 2214083.77 |
| 1049 | 517734.62 | 2214109.60 |
| 803 | 517722.02 | 2214105.53 |
| 802 | 517722.28 | 2214105.12 |
| 801 | 517729.54 | 2214093.25 |
| 800 | 517731.66 | 2214089.82 |
| 799 | 517734.79 | 2214084.86 |
| 798 | 517735.43 | 2214083.83 |
| 797 | 517743.16 | 2214071.42 |
| 796 | 517748.15 | 2214063.41 |
| 795 | 517748.87 | 2214061.75 |
| 794 | 517749.11 | 2214061.86 |
| 793 | 517751.30 | 2214058.34 |
| 1043 | 517751.61 | 2214058.38 |
| Контур № 15 | | |
| 1050 | 517261.45 | 2214080.56 |
| 1051 | 517255.98 | 2214101.60 |
| 1052 | 517212.33 | 2214084.76 |
| 1053 | 517269.06 | 2214143.50 |
| 1054 | 517267.66 | 2214144.86 |
| 1055 | 517318.39 | 2214196.51 |
| 1056 | 517311.83 | 2214213.23 |
| 1057 | 517159.15 | 2214227.26 |

| Номер характерной точки границы | Координаты, м | |
|---------------------------------------|---------------|------------|
| | X | Y |
| 564 | 517151.38 | 2214057.03 |
| 563 | 517157.29 | 2214056.79 |
| 562 | 517158.97 | 2214056.73 |
| 561 | 517169.48 | 2214054.45 |
| 560 | 517174.84 | 2214052.18 |
| 559 | 517181.72 | 2214049.27 |
| 558 | 517184.35 | 2214047.03 |
| 1058 | 517255.88 | 2214075.22 |
| 1050 | 517261.45 | 2214080.56 |
| Контур № 16 | | |
| 1059 | 516952.65 | 2213507.17 |
| 1060 | 517180.23 | 2213767.26 |
| 744 | 517124.41 | 2213820.83 |
| 743 | 517118.36 | 2213814.49 |
| 742 | 517098.59 | 2213793.89 |
| 741 | 517098.82 | 2213788.23 |
| 740 | 517076.06 | 2213764.34 |
| 739 | 517070.56 | 2213764.69 |
| 738 | 517059.70 | 2213753.37 |
| 737 | 517042.90 | 2213735.76 |
| 736 | 517014.68 | 2213704.73 |
| 735 | 516998.92 | 2213681.06 |
| 734 | 516986.25 | 2213658.42 |
| 733 | 516963.70 | 2213616.54 |
| 732 | 516955.88 | 2213593.16 |
| 731 | 516943.68 | 2213557.83 |
| 730 | 516936.14 | 2213531.82 |
| 729 | 516933.73 | 2213522.33 |
| 1059 | 516952.65 | 2213507.17 |

*Перечень координат характерных точек границ зон планируемого размещения
линейных объектов, подлежащих реконструкции в связи с изменением их
местоположения (система координат МСК-52)*

| Номер характерной точки границы | Координаты, м | |
|---------------------------------------|---------------|------------|
| | X | Y |
| Условный номер I | | |
| 1 | 520834.20 | 2215333.76 |
| 2 | 520833.50 | 2215336.46 |
| 3 | 520845.48 | 2215339.56 |
| 4 | 520813.01 | 2215479.26 |
| 5 | 520819.34 | 2215480.48 |
| 6 | 520832.59 | 2215482.15 |
| 7 | 520833.92 | 2215483.41 |

| Номер характерной точки границы | Координаты, м | |
|---------------------------------------|---------------|------------|
| | X | Y |
| 8 | 520833.08 | 2215488.86 |
| 9 | 520817.34 | 2215487.09 |
| 10 | 520816.00 | 2215494.00 |
| 11 | 520798.21 | 2215486.99 |
| 12 | 520794.73 | 2215483.23 |
| 13 | 520801.91 | 2215446.70 |
| 14 | 520807.48 | 2215446.77 |
| 15 | 520811.28 | 2215430.73 |

| Номер характерной точки границы | Координаты, м | |
|---------------------------------------|---------------|------------|
| | X | Y |
| 16 | 520804.67 | 2215427.53 |
| 17 | 520830.55 | 2215335.69 |
| 18 | 520785.36 | 2215322.95 |
| 19 | 520786.18 | 2215320.03 |
| 1 | 520834.20 | 2215333.76 |
| Условный номер 2 | | |
| 20 | 520771.67 | 2215339.64 |
| 21 | 520775.77 | 2215345.66 |
| 22 | 520762.27 | 2215393.43 |
| 23 | 520759.58 | 2215399.73 |
| 24 | 520756.93 | 2215399.92 |
| 25 | 520745.24 | 2215406.49 |
| 26 | 520757.04 | 2215388.57 |
| 27 | 520767.09 | 2215356.60 |
| 28 | 520762.25 | 2215343.00 |
| 20 | 520771.67 | 2215339.64 |
| Условный номер 3 | | |
| 29 | 520742.87 | 2215408.85 |
| 30 | 520751.33 | 2215419.79 |
| 31 | 520747.19 | 2215427.59 |
| 32 | 520735.34 | 2215424.59 |
| 29 | 520742.87 | 2215408.85 |
| Условный номер 4 | | |
| 33 | 520789.60 | 2215567.08 |
| 34 | 520773.07 | 2215629.01 |
| 35 | 520770.50 | 2215667.07 |
| 36 | 520791.98 | 2215673.38 |
| 37 | 520789.98 | 2215680.50 |
| 38 | 520841.26 | 2215694.89 |
| 39 | 520812.08 | 2215798.88 |
| 40 | 520798.86 | 2215844.35 |
| 41 | 520800.97 | 2215860.11 |
| 42 | 520797.01 | 2215860.63 |
| 43 | 520796.11 | 2215853.82 |
| 44 | 520792.43 | 2215866.47 |
| 45 | 520746.00 | 2215876.14 |
| 46 | 520703.99 | 2215908.92 |
| 47 | 520687.61 | 2215961.35 |
| 48 | 520730.51 | 2215974.35 |
| 49 | 520729.27 | 2215983.34 |
| 50 | 520723.32 | 2215982.51 |
| 51 | 520720.70 | 2215979.22 |
| 52 | 520685.32 | 2215968.60 |
| 53 | 520681.75 | 2215980.09 |
| 54 | 520675.30 | 2215978.35 |
| 55 | 520651.03 | 2216061.50 |
| 56 | 520659.07 | 2216064.87 |

| Номер характерной точки границы | Координаты, м | |
|---------------------------------------|---------------|------------|
| | X | Y |
| 57 | 520656.75 | 2216070.40 |
| 58 | 520649.34 | 2216067.29 |
| 59 | 520645.10 | 2216082.03 |
| 60 | 520653.89 | 2216092.28 |
| 61 | 520649.34 | 2216096.19 |
| 62 | 520643.11 | 2216088.93 |
| 63 | 520638.58 | 2216104.67 |
| 64 | 520648.83 | 2216107.58 |
| 65 | 520647.20 | 2216113.36 |
| 66 | 520636.92 | 2216110.44 |
| 67 | 520620.03 | 2216169.14 |
| 68 | 520618.20 | 2216168.61 |
| 69 | 520595.50 | 2216235.47 |
| 70 | 520590.65 | 2216234.32 |
| 71 | 520594.77 | 2216217.01 |
| 72 | 520626.52 | 2216104.26 |
| 73 | 520633.31 | 2216080.20 |
| 74 | 520662.14 | 2215977.82 |
| 75 | 520680.03 | 2215914.31 |
| 76 | 520684.82 | 2215907.60 |
| 77 | 520710.74 | 2215883.30 |
| 78 | 520745.58 | 2215864.22 |
| 79 | 520773.60 | 2215772.81 |
| 80 | 520799.33 | 2215781.35 |
| 81 | 520815.33 | 2215732.50 |
| 82 | 520817.75 | 2215722.92 |
| 83 | 520821.83 | 2215707.02 |
| 84 | 520809.65 | 2215703.89 |
| 85 | 520792.67 | 2215702.79 |
| 86 | 520781.39 | 2215699.61 |
| 87 | 520782.13 | 2215697.02 |
| 88 | 520775.54 | 2215695.20 |
| 89 | 520756.01 | 2215689.04 |
| 89.1 | 520748.77 | 2215671.13 |
| 90 | 520748.54 | 2215670.56 |
| 91 | 520758.08 | 2215611.90 |
| 92 | 520764.58 | 2215613.04 |
| 93 | 520768.54 | 2215598.39 |
| 94 | 520761.80 | 2215596.54 |
| 95 | 520768.53 | 2215577.34 |
| 95.1 | 520777.37 | 2215563.68 |
| 96 | 520777.43 | 2215563.59 |
| 33 | 520789.60 | 2215567.08 |
| Условный номер 6 | | |
| 97 | 520574.15 | 2216295.71 |
| 98 | 520572.93 | 2216300.61 |
| 99 | 520522.89 | 2216289.58 |

| Номер характерной точки границы | Координаты, м | |
|---------------------------------------|---------------|------------|
| | X | Y |
| 100 | 520521.03 | 2216297.45 |
| 101 | 520512.47 | 2216295.57 |
| 102 | 520513.88 | 2216289.56 |
| 103 | 520516.60 | 2216290.13 |
| 104 | 520518.41 | 2216282.50 |
| 97 | 520574.15 | 2216295.71 |
| Условный номер 7 | | |
| 105 | 520513.91 | 2216281.43 |
| 106 | 520471.87 | 2216458.83 |
| 107 | 520476.08 | 2216487.56 |
| 108 | 520520.90 | 2216499.04 |
| 109 | 520518.42 | 2216508.73 |
| 110 | 520467.14 | 2216495.60 |
| 111 | 520461.70 | 2216458.39 |
| 112 | 520504.03 | 2216279.09 |
| 105 | 520513.91 | 2216281.43 |
| Условный номер 8 | | |
| 113 | 520666.30 | 2215637.03 |
| 114 | 520664.80 | 2215642.56 |
| 115 | 520662.77 | 2215649.34 |
| 116 | 520656.23 | 2215673.22 |
| 117 | 520653.34 | 2215678.63 |
| 118 | 520650.27 | 2215682.48 |
| 119 | 520640.76 | 2215686.20 |
| 120 | 520635.35 | 2215685.42 |
| 121 | 520613.76 | 2215698.86 |
| 122 | 520446.14 | 2215672.19 |
| 123 | 520445.99 | 2215673.13 |
| 124 | 520435.23 | 2215671.47 |
| 125 | 520434.05 | 2215678.14 |
| 126 | 520432.34 | 2215677.89 |
| 127 | 520431.23 | 2215684.70 |
| 128 | 520431.73 | 2215684.78 |
| 129 | 520430.69 | 2215691.10 |
| 130 | 520430.17 | 2215694.31 |
| 131 | 520422.21 | 2215693.25 |
| 132 | 520422.14 | 2215693.24 |
| 133 | 520421.46 | 2215693.21 |
| 134 | 520409.36 | 2215692.65 |
| 135 | 520406.87 | 2215692.54 |
| 136 | 520401.93 | 2215691.79 |
| 137 | 520372.49 | 2215687.29 |
| 138 | 520372.62 | 2215686.41 |
| 139 | 520404.09 | 2215690.23 |
| 140 | 520407.34 | 2215690.34 |
| 141 | 520409.33 | 2215687.64 |
| 142 | 520410.63 | 2215681.54 |

| Номер характерной точки границы | Координаты, м | |
|---------------------------------------|---------------|------------|
| | X | Y |
| 143 | 520415.00 | 2215682.45 |
| 144 | 520418.46 | 2215666.73 |
| 145 | 520351.66 | 2215656.43 |
| 146 | 520311.24 | 2215650.26 |
| 147 | 520310.00 | 2215650.53 |
| 148 | 520298.64 | 2215653.00 |
| 149 | 520297.76 | 2215653.18 |
| 150 | 520297.28 | 2215656.83 |
| 151 | 520290.76 | 2215655.84 |
| 152 | 520287.82 | 2215655.41 |
| 153 | 520287.81 | 2215655.40 |
| 154 | 520286.25 | 2215655.16 |
| 155 | 520286.07 | 2215656.36 |
| 156 | 520285.75 | 2215658.41 |
| 157 | 520285.74 | 2215658.43 |
| 158 | 520283.87 | 2215659.70 |
| 159 | 520283.34 | 2215660.41 |
| 158 | 520283.87 | 2215659.70 |
| 160 | 520281.37 | 2215663.06 |
| 161 | 520281.27 | 2215663.54 |
| 162 | 520281.26 | 2215663.54 |
| 163 | 520275.14 | 2215661.32 |
| 164 | 520266.28 | 2215658.13 |
| 165 | 520266.37 | 2215657.87 |
| 166 | 520263.47 | 2215656.48 |
| 167 | 520274.80 | 2215625.80 |
| 168 | 520276.17 | 2215618.72 |
| 169 | 520277.10 | 2215613.96 |
| 170 | 520283.96 | 2215615.19 |
| 171 | 520281.65 | 2215628.79 |
| 172 | 520279.88 | 2215635.19 |
| 173 | 520417.51 | 2215657.73 |
| 174 | 520418.12 | 2215654.57 |
| 175 | 520432.31 | 2215656.79 |
| 176 | 520433.82 | 2215651.33 |
| 177 | 520439.60 | 2215652.93 |
| 178 | 520438.28 | 2215657.72 |
| 179 | 520618.60 | 2215685.90 |
| 180 | 520620.11 | 2215679.20 |
| 181 | 520639.17 | 2215682.63 |
| 182 | 520641.00 | 2215678.24 |
| 183 | 520637.76 | 2215677.35 |
| 184 | 520640.38 | 2215670.03 |
| 185 | 520645.34 | 2215671.82 |
| 186 | 520649.48 | 2215661.52 |
| 187 | 520654.40 | 2215643.40 |
| 188 | 520640.54 | 2215639.37 |

| Номер характерной точки границы | Координаты, м | |
|---------------------------------------|---------------|------------|
| | X | Y |
| 189 | 520642.87 | 2215632.07 |
| 113 | 520666.30 | 2215637.03 |
| Условный номер 9 | | |
| 190 | 520537.05 | 2215832.26 |
| 191 | 520557.40 | 2215878.26 |
| 192 | 520553.52 | 2215878.41 |
| 193 | 520553.27 | 2215881.40 |
| 194 | 520557.75 | 2215891.90 |
| 195 | 520566.13 | 2215898.14 |
| 196 | 520577.58 | 2215922.63 |
| 197 | 520578.33 | 2215926.66 |
| 198 | 520584.68 | 2215937.80 |
| 199 | 520582.70 | 2215963.51 |
| 200 | 520568.63 | 2216031.39 |
| 201 | 520565.51 | 2216045.51 |
| 202 | 520543.34 | 2216039.22 |
| 203 | 520539.78 | 2216032.98 |
| 204 | 520568.66 | 2215931.52 |
| 205 | 520508.87 | 2215806.22 |
| 206 | 520479.97 | 2215796.88 |
| 207 | 520477.41 | 2215804.98 |
| 208 | 520471.69 | 2215803.17 |
| 209 | 520474.18 | 2215795.27 |
| 210 | 520469.95 | 2215794.11 |
| 211 | 520469.71 | 2215794.72 |
| 212 | 520459.73 | 2215826.55 |
| 213 | 520454.00 | 2215824.77 |
| 214 | 520463.88 | 2215793.01 |
| 215 | 520425.76 | 2215782.58 |
| 216 | 520425.84 | 2215782.29 |
| 217 | 520426.04 | 2215781.57 |
| 218 | 520427.11 | 2215777.66 |
| 219 | 520437.28 | 2215780.33 |
| 220 | 520467.02 | 2215788.66 |
| 221 | 520471.13 | 2215789.93 |
| 222 | 520478.53 | 2215792.21 |
| 223 | 520481.18 | 2215793.03 |
| 224 | 520484.01 | 2215793.90 |
| 225 | 520500.50 | 2215798.33 |
| 226 | 520518.34 | 2215809.67 |
| 190 | 520537.05 | 2215832.26 |
| Условный номер 10 | | |
| 227 | 520411.05 | 2215741.52 |
| 228 | 520416.07 | 2215742.75 |
| 229 | 520414.89 | 2215747.79 |
| 230 | 520412.90 | 2215756.23 |
| 231 | 520410.25 | 2215767.55 |

| Номер характерной точки границы | Координаты, м | |
|---------------------------------------|---------------|------------|
| | X | Y |
| 232 | 520412.01 | 2215773.70 |
| 233 | 520413.73 | 2215778.24 |
| 234 | 520361.33 | 2215764.19 |
| 235 | 520361.15 | 2215765.86 |
| 236 | 520367.76 | 2215769.53 |
| 237 | 520364.75 | 2215774.95 |
| 238 | 520354.70 | 2215769.37 |
| 239 | 520351.23 | 2215761.70 |
| 240 | 520295.01 | 2215747.85 |
| 241 | 520282.44 | 2215744.73 |
| 242 | 520283.05 | 2215742.56 |
| 243 | 520279.21 | 2215741.45 |
| 244 | 520264.42 | 2215738.60 |
| 245 | 520266.85 | 2215735.90 |
| 246 | 520282.88 | 2215739.69 |
| 247 | 520284.45 | 2215733.94 |
| 248 | 520288.09 | 2215720.56 |
| 227 | 520411.05 | 2215741.52 |
| Условный номер 11 | | |
| 249 | 520253.03 | 2215754.12 |
| 250 | 520249.20 | 2215767.67 |
| 251 | 520241.84 | 2215765.19 |
| 252 | 520245.90 | 2215751.51 |
| 249 | 520253.03 | 2215754.12 |
| Условный номер 12 | | |
| 253 | 520239.02 | 2215748.99 |
| 254 | 520240.85 | 2215752.54 |
| 255 | 520231.96 | 2215757.11 |
| 256 | 520231.39 | 2215755.99 |
| 257 | 520232.73 | 2215752.22 |
| 258 | 520234.48 | 2215747.32 |
| 253 | 520239.02 | 2215748.99 |
| Условный номер 13 | | |
| 259 | 520240.25 | 2215712.84 |
| 260 | 520238.60 | 2215717.67 |
| 261 | 520237.07 | 2215722.14 |
| 262 | 520233.36 | 2215731.94 |
| 263 | 520232.83 | 2215731.87 |
| 264 | 520232.39 | 2215731.80 |
| 265 | 520231.95 | 2215731.63 |
| 266 | 520233.28 | 2215726.37 |
| 267 | 520227.18 | 2215724.73 |
| 268 | 520227.19 | 2215724.61 |
| 269 | 520226.77 | 2215724.56 |
| 270 | 520228.56 | 2215710.80 |
| 259 | 520240.25 | 2215712.84 |
| Условный номер 14 | | |

| Номер характерной точки границы | Координаты, м | |
|---------------------------------------|---------------|------------|
| | X | Y |
| 271 | 520199.59 | 2215653.55 |
| 272 | 520198.93 | 2215657.41 |
| 273 | 520194.27 | 2215656.61 |
| 274 | 520186.74 | 2215653.30 |
| 275 | 520187.82 | 2215650.24 |
| 276 | 520189.08 | 2215646.65 |
| 277 | 520192.85 | 2215635.92 |
| 278 | 520200.60 | 2215625.90 |
| 279 | 520205.57 | 2215629.26 |
| 280 | 520190.41 | 2215650.40 |
| 271 | 520199.59 | 2215653.55 |
| Условный номер 15 | | |
| 281 | 520185.40 | 2215707.31 |
| 282 | 520184.78 | 2215711.10 |
| 283 | 520176.93 | 2215709.87 |
| 284 | 520175.40 | 2215719.63 |
| 285 | 520158.55 | 2215716.40 |
| 286 | 520158.02 | 2215719.26 |
| 287 | 520133.79 | 2215715.85 |
| 288 | 520122.02 | 2215731.71 |
| 289 | 520117.78 | 2215728.44 |
| 290 | 520121.14 | 2215721.99 |
| 291 | 520125.62 | 2215714.39 |
| 292 | 520126.51 | 2215712.33 |
| 293 | 520127.44 | 2215712.50 |
| 294 | 520133.30 | 2215713.58 |
| 295 | 520133.59 | 2215713.64 |
| 296 | 520139.87 | 2215714.80 |
| 297 | 520153.30 | 2215717.29 |
| 298 | 520153.69 | 2215715.35 |
| 299 | 520155.45 | 2215706.73 |
| 300 | 520155.86 | 2215704.71 |
| 301 | 520156.42 | 2215701.94 |
| 302 | 520160.01 | 2215702.69 |
| 303 | 520161.73 | 2215703.00 |
| 304 | 520175.55 | 2215705.47 |
| 305 | 520182.30 | 2215706.79 |
| 306 | 520183.76 | 2215707.07 |
| 281 | 520185.40 | 2215707.31 |
| Условный номер 16 | | |
| 307 | 520162.40 | 2215647.84 |
| 308 | 520160.68 | 2215651.08 |
| 309 | 520156.31 | 2215648.76 |
| 310 | 520128.72 | 2215644.09 |
| 311 | 520095.06 | 2215638.43 |
| 312 | 520084.77 | 2215634.71 |
| 313 | 520089.28 | 2215632.27 |

| Номер характерной точки границы | Координаты, м | |
|---------------------------------------|---------------|------------|
| | X | Y |
| 314 | 520129.46 | 2215640.50 |
| 315 | 520129.07 | 2215642.42 |
| 316 | 520160.54 | 2215648.12 |
| 307 | 520162.40 | 2215647.84 |
| Условный номер 17 | | |
| 317 | 519869.37 | 2215622.89 |
| 318 | 519867.00 | 2215626.91 |
| 319 | 519862.04 | 2215617.85 |
| 317 | 519869.37 | 2215622.89 |
| Условный номер 18 | | |
| 320 | 519851.20 | 2215605.27 |
| 321 | 519853.28 | 2215608.09 |
| 322 | 519808.34 | 2215612.09 |
| 323 | 519799.79 | 2215617.15 |
| 324 | 519794.95 | 2215622.97 |
| 325 | 519784.82 | 2215630.15 |
| 326 | 519766.57 | 2215615.57 |
| 327 | 519708.28 | 2215621.74 |
| 328 | 519684.77 | 2215626.60 |
| 329 | 519655.15 | 2215631.74 |
| 330 | 519652.63 | 2215626.18 |
| 331 | 519652.59 | 2215626.08 |
| 332 | 519683.65 | 2215620.70 |
| 333 | 519707.36 | 2215615.81 |
| 334 | 519768.39 | 2215609.35 |
| 335 | 519805.33 | 2215609.35 |
| 320 | 519851.20 | 2215605.27 |
| Условный номер 19 | | |
| 336 | 519595.74 | 2215611.41 |
| 337 | 519605.94 | 2215617.92 |
| 338 | 519604.50 | 2215623.13 |
| 339 | 519601.60 | 2215633.64 |
| 340 | 519585.81 | 2215634.09 |
| 341 | 519554.81 | 2215633.41 |
| 342 | 519536.71 | 2215632.94 |
| 343 | 519516.93 | 2215636.78 |
| 344 | 519516.92 | 2215636.78 |
| 345 | 519502.92 | 2215639.49 |
| 346 | 519467.42 | 2215641.73 |
| 347 | 519420.61 | 2215639.35 |
| 348 | 519421.11 | 2215635.57 |
| 349 | 519453.91 | 2215639.90 |
| 350 | 519454.65 | 2215635.90 |
| 351 | 519429.28 | 2215628.42 |
| 352 | 519345.41 | 2215606.98 |
| 353 | 519197.65 | 2215528.29 |
| 354 | 519168.40 | 2215542.33 |

| Номер характерной точки границы | Координаты, м | |
|---------------------------------------|---------------|------------|
| | X | Y |
| 355 | 519167.49 | 2215541.78 |
| 356 | 519166.60 | 2215541.62 |
| 357 | 519161.31 | 2215540.68 |
| 358 | 519156.04 | 2215539.75 |
| 359 | 519142.74 | 2215537.40 |
| 360 | 519115.95 | 2215521.80 |
| 361 | 519147.26 | 2215536.72 |
| 362 | 519162.15 | 2215538.67 |
| 363 | 519197.75 | 2215521.59 |
| 364 | 519347.64 | 2215601.36 |
| 365 | 519430.87 | 2215622.63 |
| 366 | 519467.08 | 2215625.87 |
| 367 | 519491.38 | 2215625.38 |
| 368 | 519488.99 | 2215578.34 |
| 369 | 519518.95 | 2215576.88 |
| 370 | 519520.13 | 2215601.04 |
| 371 | 519525.69 | 2215600.00 |
| 372 | 519527.07 | 2215607.36 |
| 373 | 519529.89 | 2215606.65 |
| 374 | 519526.11 | 2215584.07 |
| 375 | 519531.89 | 2215582.61 |
| 376 | 519536.40 | 2215609.28 |
| 377 | 519537.72 | 2215611.83 |
| 378 | 519539.37 | 2215618.34 |
| 379 | 519544.25 | 2215617.80 |
| 336 | 519595.74 | 2215611.41 |
| Условный номер 20 | | |
| 380 | 519602.46 | 2215724.85 |
| 381 | 519603.84 | 2215737.19 |
| 382 | 519565.14 | 2215762.31 |
| 383 | 519566.26 | 2215768.32 |
| 384 | 519548.62 | 2215771.61 |
| 385 | 519547.53 | 2215765.75 |
| 386 | 519518.41 | 2215771.19 |
| 387 | 519520.32 | 2215810.34 |
| 388 | 519513.88 | 2215811.90 |
| 389 | 519511.84 | 2215769.89 |
| 390 | 519505.34 | 2215769.17 |
| 391 | 519503.92 | 2215751.80 |
| 392 | 519494.07 | 2215755.52 |
| 393 | 519469.47 | 2215741.21 |
| 394 | 519472.49 | 2215736.02 |
| 395 | 519484.32 | 2215732.09 |
| 396 | 519486.44 | 2215732.00 |
| 397 | 519505.93 | 2215731.19 |
| 398 | 519511.85 | 2215730.94 |
| 399 | 519518.34 | 2215730.67 |

| Номер характерной точки границы | Координаты, м | |
|---------------------------------------|---------------|------------|
| | X | Y |
| 400 | 519528.57 | 2215738.14 |
| 401 | 519528.58 | 2215738.15 |
| 402 | 519530.10 | 2215739.27 |
| 403 | 519541.34 | 2215747.49 |
| 404 | 519541.35 | 2215747.50 |
| 405 | 519541.54 | 2215747.64 |
| 406 | 519541.89 | 2215747.57 |
| 407 | 519555.29 | 2215744.96 |
| 408 | 519557.15 | 2215744.60 |
| 409 | 519556.29 | 2215736.35 |
| 410 | 519555.99 | 2215733.43 |
| 411 | 519555.43 | 2215728.11 |
| 380 | 519602.46 | 2215724.85 |
| Условный номер 21 | | |
| 412 | 518999.34 | 2215423.77 |
| 413 | 519005.57 | 2215429.57 |
| 414 | 518989.80 | 2215444.18 |
| 415 | 518984.22 | 2215440.78 |
| 416 | 518976.22 | 2215435.90 |
| 417 | 518970.90 | 2215432.65 |
| 418 | 518973.04 | 2215429.67 |
| 419 | 518985.67 | 2215437.57 |
| 412 | 518999.34 | 2215423.77 |
| Условный номер 22 | | |
| 420 | 518947.29 | 2215493.83 |
| 421 | 518945.90 | 2215496.10 |
| 422 | 518873.73 | 2215457.04 |
| 423 | 518877.25 | 2215450.84 |
| 424 | 518882.36 | 2215453.97 |
| 425 | 518895.26 | 2215461.90 |
| 426 | 518908.17 | 2215469.82 |
| 420 | 518947.29 | 2215493.83 |
| Условный номер 23 | | |
| 427 | 518742.32 | 2215274.71 |
| 428 | 518925.81 | 2215381.07 |
| 429 | 518915.36 | 2215398.59 |
| 430 | 518910.27 | 2215395.43 |
| 431 | 518917.55 | 2215383.22 |
| 432 | 518747.85 | 2215284.86 |
| 433 | 518775.23 | 2215313.22 |
| 434 | 518755.30 | 2215301.26 |
| 435 | 518735.47 | 2215289.35 |
| 436 | 518730.29 | 2215286.25 |
| 437 | 518705.41 | 2215271.31 |
| 438 | 518694.10 | 2215266.95 |
| 439 | 518686.79 | 2215262.61 |
| 440 | 518678.99 | 2215258.17 |

| Номер характерной точки границы | Координаты, м | |
|---------------------------------------|---------------|------------|
| | X | Y |
| 441 | 518614.50 | 2215217.14 |
| 442 | 518537.63 | 2215170.19 |
| 443 | 518494.75 | 2215147.05 |
| 444 | 518393.13 | 2215089.21 |
| 445 | 518385.24 | 2215084.72 |
| 446 | 518380.03 | 2215069.60 |
| 447 | 518262.12 | 2214998.10 |
| 448 | 518249.94 | 2214987.64 |
| 449 | 518246.19 | 2214984.23 |
| 450 | 518247.86 | 2214982.43 |
| 451 | 518385.00 | 2215065.60 |
| 452 | 518390.69 | 2215082.13 |
| 453 | 518450.71 | 2215116.18 |
| 454 | 518457.31 | 2215119.77 |
| 455 | 518470.46 | 2215127.12 |
| 456 | 518496.70 | 2215141.98 |
| 457 | 518522.55 | 2215157.53 |
| 458 | 518560.75 | 2215181.23 |
| 459 | 518586.55 | 2215196.41 |
| 460 | 518599.50 | 2215204.17 |
| 461 | 518612.36 | 2215212.12 |
| 462 | 518625.00 | 2215220.21 |
| 463 | 518650.23 | 2215235.80 |
| 464 | 518663.33 | 2215242.69 |
| 465 | 518676.64 | 2215249.92 |
| 466 | 518689.80 | 2215257.42 |
| 467 | 518715.80 | 2215272.85 |
| 468 | 518728.76 | 2215281.18 |
| 469 | 518731.60 | 2215283.29 |
| 470 | 518733.62 | 2215278.75 |
| 471 | 518728.05 | 2215273.04 |
| 472 | 518732.36 | 2215268.87 |
| 473 | 518738.05 | 2215274.70 |
| 427 | 518742.32 | 2215274.71 |
| Условный номер 24 | | |
| 474 | 518109.69 | 2214847.38 |
| 475 | 518082.48 | 2214819.03 |
| 476 | 518060.59 | 2214796.22 |
| 477 | 518050.34 | 2214785.54 |
| 478 | 518055.85 | 2214780.38 |
| 479 | 518201.18 | 2214920.75 |
| 480 | 518195.86 | 2214931.99 |
| 481 | 518217.81 | 2214950.07 |
| 482 | 518214.12 | 2214954.49 |
| 483 | 518199.96 | 2214940.65 |
| 484 | 518195.77 | 2214936.55 |
| 485 | 518175.20 | 2214915.46 |

| Номер характерной точки границы | Координаты, м | |
|---------------------------------------|---------------|------------|
| | X | Y |
| 486 | 518165.55 | 2214905.57 |
| 474 | 518109.69 | 2214847.38 |
| Условный номер 25 | | |
| 487 | 517976.29 | 2214802.26 |
| 488 | 518011.87 | 2214839.33 |
| 489 | 518010.67 | 2214840.81 |
| 490 | 517967.94 | 2214806.78 |
| 491 | 517940.16 | 2214787.25 |
| 492 | 517939.05 | 2214780.25 |
| 493 | 517944.98 | 2214769.63 |
| 487 | 517976.29 | 2214802.26 |
| Условный номер 26 | | |
| 494 | 517761.12 | 2214038.01 |
| 495 | 517756.37 | 2214045.40 |
| 496 | 517755.95 | 2214045.14 |
| 497 | 517751.29 | 2214042.22 |
| 498 | 517756.07 | 2214034.77 |
| 494 | 517761.12 | 2214038.01 |
| Условный номер 27 | | |
| 499 | 517724.17 | 2214106.22 |
| 500 | 517717.33 | 2214119.45 |
| 501 | 517714.10 | 2214136.04 |
| 502 | 517697.97 | 2214162.34 |
| 503 | 517688.48 | 2214165.10 |
| 504 | 517681.41 | 2214176.03 |
| 505 | 517694.01 | 2214189.14 |
| 506 | 517689.91 | 2214193.53 |
| 507 | 517685.18 | 2214188.60 |
| 508 | 517675.90 | 2214189.15 |
| 509 | 517670.51 | 2214196.54 |
| 510 | 517667.21 | 2214208.39 |
| 511 | 517700.15 | 2214228.03 |
| 512 | 517697.59 | 2214232.32 |
| 513 | 517665.82 | 2214213.38 |
| 514 | 517664.57 | 2214217.86 |
| 515 | 517660.25 | 2214225.54 |
| 516 | 517665.74 | 2214228.96 |
| 517 | 517661.01 | 2214236.90 |
| 518 | 517656.74 | 2214234.09 |
| 519 | 517648.25 | 2214229.17 |
| 520 | 517655.20 | 2214217.50 |
| 521 | 517706.99 | 2214130.58 |
| 522 | 517708.83 | 2214127.52 |
| 523 | 517708.84 | 2214127.51 |
| 524 | 517712.16 | 2214121.93 |
| 525 | 517722.02 | 2214105.53 |
| 499 | 517724.17 | 2214106.22 |

| Номер характерной точки границы | Координаты, м | |
|---------------------------------------|---------------|------------|
| | X | Y |
| Условный номер 28 | | |
| 526 | 517651.99 | 2214254.76 |
| 527 | 517629.15 | 2214293.09 |
| 528 | 517621.85 | 2214288.88 |
| 529 | 517620.90 | 2214290.41 |
| 530 | 517618.07 | 2214285.66 |
| 531 | 517621.39 | 2214280.09 |
| 532 | 517623.23 | 2214276.99 |
| 533 | 517622.63 | 2214276.66 |
| 534 | 517626.51 | 2214269.58 |
| 535 | 517627.37 | 2214270.05 |
| 536 | 517638.44 | 2214251.48 |
| 537 | 517645.24 | 2214255.40 |
| 538 | 517647.17 | 2214251.99 |
| 526 | 517651.99 | 2214254.76 |
| Условный номер 29 | | |
| 539 | 517622.64 | 2214324.19 |
| 540 | 517636.56 | 2214341.51 |
| 541 | 517634.70 | 2214342.19 |
| 542 | 517634.68 | 2214342.17 |
| 543 | 517634.50 | 2214341.95 |
| 544 | 517634.50 | 2214341.94 |
| 545 | 517628.11 | 2214334.53 |
| 546 | 517624.61 | 2214330.40 |
| 547 | 517620.70 | 2214325.83 |
| 539 | 517622.64 | 2214324.19 |
| Условный номер 30 | | |
| 548 | 517562.63 | 2214371.26 |
| 549 | 517565.74 | 2214374.51 |
| 550 | 517570.69 | 2214379.65 |
| 551 | 517578.75 | 2214388.05 |
| 552 | 517584.77 | 2214394.32 |
| 553 | 517580.84 | 2214404.73 |
| 554 | 517571.90 | 2214396.37 |
| 555 | 517565.81 | 2214397.62 |
| 556 | 517554.62 | 2214385.94 |
| 557 | 517560.84 | 2214375.46 |
| 548 | 517562.63 | 2214371.26 |
| Условный номер 31 | | |
| 558 | 517554.26 | 2214386.54 |
| 559 | 517558.85 | 2214394.74 |
| 560 | 517556.84 | 2214395.86 |
| 561 | 517558.13 | 2214398.32 |
| 562 | 517554.58 | 2214400.17 |
| 563 | 517550.64 | 2214392.64 |
| 558 | 517554.26 | 2214386.54 |

| Номер характерной точки границы | Координаты, м | |
|---------------------------------------|---------------|------------|
| | X | Y |
| Условный номер 32 | | |
| 564 | 517542.84 | 2214405.80 |
| 565 | 517547.62 | 2214417.16 |
| 566 | 517543.93 | 2214418.72 |
| 567 | 517537.43 | 2214414.88 |
| 564 | 517542.84 | 2214405.80 |
| Условный номер 33 | | |
| 568 | 517644.10 | 2214137.17 |
| 569 | 517648.82 | 2214141.98 |
| 570 | 517641.14 | 2214155.07 |
| 571 | 517634.40 | 2214149.48 |
| 572 | 517632.53 | 2214151.01 |
| 573 | 517627.44 | 2214144.78 |
| 574 | 517637.04 | 2214129.96 |
| 575 | 517639.59 | 2214132.56 |
| 576 | 517634.84 | 2214139.60 |
| 577 | 517640.09 | 2214143.15 |
| 568 | 517644.10 | 2214137.17 |
| Условный номер 34 | | |
| 578 | 517611.90 | 2214138.44 |
| 579 | 517636.07 | 2214163.72 |
| 580 | 517633.96 | 2214167.31 |
| 581 | 517613.82 | 2214146.19 |
| 582 | 517599.80 | 2214170.12 |
| 583 | 517604.75 | 2214173.82 |
| 584 | 517609.26 | 2214161.27 |
| 585 | 517614.91 | 2214163.30 |
| 586 | 517609.78 | 2214177.56 |
| 587 | 517613.22 | 2214180.01 |
| 588 | 517617.92 | 2214172.13 |
| 589 | 517627.71 | 2214177.96 |
| 590 | 517619.52 | 2214191.92 |
| 591 | 517616.80 | 2214196.56 |
| 592 | 517608.02 | 2214191.51 |
| 593 | 517603.56 | 2214187.73 |
| 594 | 517603.55 | 2214187.72 |
| 595 | 517603.35 | 2214187.54 |
| 596 | 517598.62 | 2214183.53 |
| 597 | 517591.42 | 2214177.41 |
| 598 | 517483.27 | 2214085.52 |
| 599 | 517483.55 | 2214082.41 |
| 600 | 517493.33 | 2214084.13 |
| 601 | 517550.85 | 2214131.02 |
| 602 | 517596.08 | 2214164.84 |
| 578 | 517611.90 | 2214138.44 |
| Условный номер 35 | | |
| 603 | 517435.94 | 2214366.20 |

| Номер характерной точки границы | Координаты, м | |
|---------------------------------------|---------------|------------|
| | X | Y |
| 604 | 517440.19 | 2214377.59 |
| 605 | 517444.05 | 2214387.93 |
| 606 | 517449.56 | 2214407.60 |
| 607 | 517449.89 | 2214442.13 |
| 608 | 517440.26 | 2214461.19 |
| 609 | 517431.32 | 2214476.47 |
| 610 | 517417.51 | 2214480.67 |
| 611 | 517415.59 | 2214481.62 |
| 612 | 517429.10 | 2214405.54 |
| 603 | 517435.94 | 2214366.20 |
| Условный номер 37 | | |
| 613 | 517454.67 | 2213981.34 |
| 614 | 517452.77 | 2213992.16 |
| 615 | 517433.57 | 2213988.77 |
| 616 | 517417.30 | 2214067.67 |
| 617 | 517435.83 | 2214070.94 |
| 618 | 517435.04 | 2214075.43 |
| 619 | 517430.62 | 2214077.17 |
| 620 | 517418.31 | 2214077.75 |
| 621 | 517401.32 | 2214084.67 |
| 622 | 517388.93 | 2214085.70 |
| 623 | 517382.50 | 2214083.95 |
| 624 | 517356.69 | 2214057.05 |
| 625 | 517363.39 | 2214050.41 |
| 626 | 517229.59 | 2213918.05 |
| 627 | 517223.57 | 2213924.11 |
| 628 | 517219.41 | 2213919.77 |
| 629 | 517229.56 | 2213909.58 |
| 630 | 517384.03 | 2214062.39 |
| 631 | 517410.24 | 2214064.42 |
| 632 | 517419.30 | 2214023.30 |
| 633 | 517427.75 | 2213979.14 |
| 634 | 517428.32 | 2213976.70 |
| 613 | 517454.67 | 2213981.34 |
| Условный номер 38 | | |
| 635 | 517279.48 | 2214076.23 |
| 636 | 517304.96 | 2214102.78 |
| 637 | 517321.34 | 2214119.85 |
| 638 | 517343.07 | 2214142.49 |
| 639 | 517333.00 | 2214177.17 |
| 640 | 517326.05 | 2214201.32 |
| 641 | 517326.17 | 2214202.76 |
| 642 | 517326.58 | 2214207.62 |
| 643 | 517327.08 | 2214213.54 |
| 644 | 517329.15 | 2214222.35 |
| 645 | 517332.17 | 2214226.21 |
| 646 | 517336.72 | 2214289.56 |

| Номер характерной точки границы | Координаты, м | |
|---------------------------------------|---------------|------------|
| | X | Y |
| 647 | 517352.18 | 2214249.52 |
| 648 | 517355.26 | 2214252.65 |
| 649 | 517338.75 | 2214295.40 |
| 650 | 517338.07 | 2214308.35 |
| 651 | 517329.68 | 2214309.23 |
| 652 | 517329.09 | 2214301.30 |
| 653 | 517326.99 | 2214300.21 |
| 654 | 517321.75 | 2214229.34 |
| 655 | 517310.25 | 2214217.25 |
| 656 | 517318.39 | 2214196.51 |
| 657 | 517267.66 | 2214144.86 |
| 658 | 517269.06 | 2214143.50 |
| 659 | 517212.33 | 2214084.76 |
| 660 | 517255.98 | 2214101.60 |
| 661 | 517261.45 | 2214080.56 |
| 662 | 517255.88 | 2214075.22 |
| 663 | 517184.35 | 2214047.03 |
| 664 | 517193.18 | 2214039.50 |
| 665 | 517218.49 | 2214012.70 |
| 666 | 517242.13 | 2214037.32 |
| 635 | 517279.48 | 2214076.23 |
| Условный номер 39 | | |
| 667 | 517151.38 | 2214057.03 |
| 668 | 517151.89 | 2214068.15 |
| 669 | 517143.83 | 2214065.07 |
| 670 | 517143.77 | 2214056.17 |
| 671 | 517147.14 | 2214057.19 |
| 667 | 517151.38 | 2214057.03 |
| Условный номер 40 | | |
| 672 | 517051.00 | 2213852.14 |
| 673 | 517057.50 | 2213858.33 |
| 674 | 517084.74 | 2213884.66 |
| 675 | 517117.32 | 2213918.05 |
| 676 | 517149.91 | 2213952.20 |
| 677 | 517167.74 | 2213959.82 |
| 678 | 517189.20 | 2213982.18 |
| 679 | 517187.84 | 2213988.95 |
| 680 | 517191.20 | 2213997.31 |
| 681 | 517186.87 | 2214001.86 |
| 682 | 517183.72 | 2214005.17 |
| 683 | 517177.77 | 2214011.42 |
| 684 | 517163.63 | 2214023.44 |
| 685 | 517162.83 | 2214023.80 |
| 686 | 517156.42 | 2214026.71 |
| 687 | 517155.03 | 2214027.34 |
| 688 | 517143.59 | 2214029.06 |
| 689 | 517143.53 | 2214019.31 |

| Номер характерной точки границы | Координаты, м | |
|---------------------------------------|---------------|------------|
| | X | Y |
| 690 | 517130.95 | 2214015.56 |
| 691 | 517128.74 | 2214017.25 |
| 692 | 517125.08 | 2214012.50 |
| 693 | 517133.67 | 2214005.90 |
| 694 | 517154.41 | 2213985.07 |
| 695 | 517101.31 | 2213923.61 |
| 696 | 517047.49 | 2213863.97 |
| 697 | 517006.88 | 2213857.42 |
| 698 | 516991.04 | 2213840.92 |
| 707 | 516797.60 | 2213639.81 |
| 708 | 516818.07 | 2213604.97 |
| 709 | 516818.08 | 2213568.66 |
| 710 | 516820.17 | 2213568.65 |
| 711 | 516820.15 | 2213556.84 |
| 712 | 516822.08 | 2213556.86 |
| 713 | 516822.05 | 2213551.76 |
| 714 | 516825.26 | 2213551.76 |
| 715 | 516825.85 | 2213554.26 |
| 716 | 516830.51 | 2213566.75 |
| 717 | 516849.30 | 2213605.08 |
| 718 | 516828.19 | 2213582.40 |
| 719 | 516828.30 | 2213607.68 |
| 720 | 516810.24 | 2213638.59 |
| 721 | 516915.74 | 2213748.70 |
| 722 | 516993.32 | 2213829.86 |
| 723 | 517010.60 | 2213811.83 |
| 724 | 517019.91 | 2213822.11 |
| 725 | 517027.12 | 2213829.40 |
| 672 | 517051.00 | 2213852.14 |
| Условный номер 41 | | |
| 726 | 516756.07 | 2212027.27 |
| 727 | 516756.48 | 2212117.69 |
| 728 | 516751.47 | 2212117.71 |
| 729 | 516750.95 | 2212042.65 |
| 730 | 516751.07 | 2212027.30 |
| 726 | 516756.07 | 2212027.27 |
| Условный номер 42 | | |
| 731 | 516758.41 | 2211946.66 |
| 732 | 516758.33 | 2211962.85 |
| 733 | 516758.89 | 2211962.86 |
| 734 | 516758.77 | 2211969.74 |
| 735 | 516760.54 | 2211969.77 |
| 736 | 516760.42 | 2211975.77 |
| 737 | 516751.49 | 2211975.60 |
| 738 | 516751.72 | 2211946.61 |
| 731 | 516758.41 | 2211946.66 |
| Условный номер 43 | | |

| Номер характерной точки границы | Координаты, м | |
|---------------------------------------|---------------|------------|
| | X | Y |
| 739 | 517482.42 | 2214094.80 |
| 598 | 517483.27 | 2214085.52 |
| 599 | 517483.55 | 2214082.41 |
| 740 | 517495.90 | 2213946.92 |
| 741 | 517485.35 | 2214006.26 |
| 742 | 517476.94 | 2214054.05 |
| 743 | 517481.72 | 2214054.82 |
| 744 | 517472.56 | 2214106.43 |
| 745 | 517467.90 | 2214105.40 |
| 746 | 517449.47 | 2214210.14 |
| 747 | 517454.07 | 2214210.96 |
| 748 | 517444.12 | 2214266.79 |
| 749 | 517439.63 | 2214266.00 |
| 750 | 517421.26 | 2214369.29 |
| 751 | 517426.90 | 2214370.29 |
| 752 | 517417.02 | 2214426.14 |
| 753 | 517411.44 | 2214425.16 |
| 754 | 517390.98 | 2214541.65 |
| 755 | 517396.37 | 2214542.61 |
| 756 | 517386.55 | 2214598.22 |
| 757 | 517381.14 | 2214597.33 |
| 758 | 517352.91 | 2214757.19 |
| 759 | 517394.37 | 2214601.12 |
| 612 | 517429.10 | 2214405.54 |
| 760 | 517454.80 | 2214257.75 |
| 739 | 517482.42 | 2214094.80 |
| Условный номер 44 | | |
| 761 | 517483.04 | 2213927.78 |
| 762 | 517467.43 | 2213931.34 |
| 763 | 517466.53 | 2213936.26 |
| 764 | 517472.92 | 2213937.43 |
| 765 | 517468.15 | 2213963.54 |
| 766 | 517476.24 | 2213965.02 |
| 761 | 517483.04 | 2213927.78 |
| Условный номер 45 | | |
| 767 | 517448.06 | 2214121.59 |
| 768 | 517457.55 | 2214068.34 |
| 769 | 517457.62 | 2214067.93 |
| 770 | 517435.12 | 2214087.15 |
| 771 | 517434.23 | 2214092.07 |
| 772 | 517444.36 | 2214093.90 |
| 773 | 517439.59 | 2214120.02 |
| 767 | 517448.06 | 2214121.59 |
| Условный номер 46 | | |
| 774 | 517528.56 | 2213763.26 |
| 741 | 517485.35 | 2214006.26 |
| 742 | 517476.94 | 2214054.05 |

| Номер характерной точки границы | Координаты, м | |
|---------------------------------------|---------------|------------|
| | X | Y |
| 743 | 517481.72 | 2214054.82 |
| 744 | 517472.56 | 2214106.43 |
| 745 | 517467.90 | 2214105.40 |
| 746 | 517449.47 | 2214210.14 |
| 747 | 517454.07 | 2214210.96 |
| 748 | 517444.12 | 2214266.79 |
| 749 | 517439.63 | 2214266.00 |
| 750 | 517421.26 | 2214369.29 |
| 751 | 517426.90 | 2214370.29 |
| 752 | 517417.02 | 2214426.14 |
| 753 | 517411.44 | 2214425.16 |
| 754 | 517390.98 | 2214541.65 |
| 755 | 517396.37 | 2214542.61 |
| 756 | 517386.55 | 2214598.22 |
| 757 | 517381.14 | 2214597.33 |
| 775 | 517352.91 | 2214757.21 |
| 776 | 517342.07 | 2214755.30 |
| 777 | 517368.60 | 2214595.29 |
| 778 | 517364.21 | 2214594.52 |
| 779 | 517374.06 | 2214538.66 |
| 780 | 517378.09 | 2214539.37 |
| 781 | 517398.69 | 2214422.90 |
| 782 | 517394.60 | 2214422.18 |
| 783 | 517404.48 | 2214366.33 |
| 784 | 517408.58 | 2214367.05 |
| 785 | 517426.84 | 2214263.74 |
| 786 | 517422.83 | 2214263.03 |
| 787 | 517432.79 | 2214207.19 |
| 767 | 517448.06 | 2214121.59 |
| 768 | 517457.55 | 2214068.34 |
| 788 | 517464.58 | 2214028.83 |
| 766 | 517476.24 | 2213965.02 |
| 761 | 517483.04 | 2213927.78 |
| 789 | 517517.73 | 2213761.35 |
| 774 | 517528.56 | 2213763.26 |
| Условный номер 47 | | |
| 790 | 517467.51 | 2214029.35 |
| 791 | 517454.50 | 2214103.21 |
| 792 | 517451.44 | 2214102.66 |
| 788 | 517464.58 | 2214028.83 |
| 790 | 517467.51 | 2214029.35 |
| Условный номер 48 | | |
| 793 | 517417.46 | 2214326.95 |
| 794 | 517396.70 | 2214444.79 |
| 795 | 517390.79 | 2214443.76 |
| 796 | 517411.62 | 2214325.92 |
| 793 | 517417.46 | 2214326.95 |

| Номер характерной точки границы | Координаты, м | |
|---------------------------------------|---------------|------------|
| | X | Y |
| Условный номер 49 | | |
| 797 | 517446.83 | 2214025.71 |
| 798 | 517433.70 | 2214099.55 |
| 799 | 517430.89 | 2214099.05 |
| 618 | 517435.04 | 2214075.43 |
| 617 | 517435.83 | 2214070.94 |
| 800 | 517440.41 | 2214044.88 |
| 801 | 517436.50 | 2214044.20 |
| 802 | 517439.96 | 2214024.50 |
| 797 | 517446.83 | 2214025.71 |
| Условный номер 50 | | |
| 803 | 517393.98 | 2214322.81 |
| 804 | 517373.02 | 2214440.61 |
| 805 | 517366.91 | 2214439.54 |
| 806 | 517387.68 | 2214321.70 |
| 803 | 517393.98 | 2214322.81 |
| Условный номер 51 | | |
| 807 | 517483.56 | 2213684.86 |
| 808 | 517477.48 | 2213719.33 |
| 809 | 517460.74 | 2213716.38 |
| 810 | 517466.82 | 2213681.91 |
| 807 | 517483.56 | 2213684.86 |
| Условный номер 53 | | |
| 816 | 519851.16 | 2215601.13 |
| 817 | 519859.90 | 2215627.73 |
| 818 | 519832.83 | 2215636.62 |
| 819 | 519822.65 | 2215639.92 |
| 820 | 519814.10 | 2215641.55 |
| 821 | 519799.65 | 2215644.57 |
| 822 | 519793.94 | 2215617.16 |
| 823 | 519808.62 | 2215614.09 |
| 824 | 519815.68 | 2215612.75 |
| 825 | 519824.14 | 2215610.00 |
| 816 | 519851.16 | 2215601.13 |
| Условный номер 54 | | |
| 826 | 519675.27 | 2215640.18 |
| 827 | 519679.35 | 2215667.88 |
| 828 | 519676.84 | 2215677.43 |
| 829 | 519508.25 | 2215744.88 |
| 830 | 519497.85 | 2215718.89 |
| 831 | 519546.97 | 2215699.24 |
| 832 | 519477.88 | 2215679.65 |
| 833 | 519458.87 | 2215674.28 |
| 834 | 519456.96 | 2215673.82 |
| 835 | 519401.44 | 2215661.02 |
| 836 | 519375.62 | 2215655.02 |

| Номер характерной точки границы | Координаты, м | |
|---------------------------------------|---------------|------------|
| | X | Y |
| 837 | 519354.75 | 2215650.14 |
| 838 | 519350.79 | 2215649.17 |
| 839 | 519323.65 | 2215641.86 |
| 840 | 519310.49 | 2215635.06 |
| 841 | 519296.59 | 2215627.81 |
| 842 | 519309.54 | 2215602.99 |
| 843 | 519323.39 | 2215610.21 |
| 844 | 519333.83 | 2215615.61 |
| 845 | 519357.75 | 2215622.05 |
| 846 | 519361.26 | 2215622.90 |
| 847 | 519381.98 | 2215627.76 |
| 848 | 519407.75 | 2215633.74 |
| 849 | 519463.45 | 2215646.58 |
| 850 | 519466.01 | 2215647.21 |
| 851 | 519485.51 | 2215652.71 |
| 852 | 519534.80 | 2215666.68 |
| 853 | 519588.53 | 2215654.71 |
| 854 | 519614.27 | 2215650.16 |
| 855 | 519648.92 | 2215644.07 |
| 856 | 519668.22 | 2215641.22 |
| 826 | 519675.27 | 2215640.18 |
| Условный номер 55 | | |
| 857 | 518286.20 | 2214994.26 |
| 858 | 518272.01 | 2215018.40 |
| 859 | 518220.46 | 2214988.09 |
| 860 | 518197.40 | 2214974.56 |
| 861 | 518181.26 | 2214964.91 |
| 862 | 518166.75 | 2214956.17 |
| 863 | 518138.35 | 2214939.69 |
| 864 | 518132.98 | 2214936.83 |
| 865 | 518119.73 | 2214929.43 |
| 866 | 518099.65 | 2214918.31 |
| 867 | 518086.65 | 2214911.13 |
| 868 | 518031.03 | 2214878.51 |
| 869 | 518045.20 | 2214854.36 |
| 870 | 518100.51 | 2214886.79 |
| 871 | 518113.20 | 2214893.81 |
| 872 | 518133.34 | 2214904.95 |
| 873 | 518146.40 | 2214912.25 |
| 874 | 518151.97 | 2214915.22 |
| 875 | 518181.00 | 2214932.06 |
| 876 | 518195.67 | 2214940.90 |
| 877 | 518211.67 | 2214950.47 |
| 878 | 518234.65 | 2214963.95 |
| 857 | 518286.20 | 2214994.26 |
| Условный номер 56 | | |
| 879 | 517564.02 | 2214393.94 |

| Номер характерной точки границы | Координаты, м | |
|---------------------------------------|---------------|------------|
| | X | Y |
| 880 | 517543.84 | 2214413.34 |
| 881 | 517535.52 | 2214404.69 |
| 882 | 517555.71 | 2214385.29 |
| 879 | 517564.02 | 2214393.94 |
| Условный номер 57 | | |
| 883 | 517529.10 | 2214357.40 |
| 884 | 517508.80 | 2214376.68 |
| 885 | 517504.02 | 2214371.66 |
| 886 | 517501.67 | 2214369.25 |
| 887 | 517492.24 | 2214359.62 |
| 888 | 517478.47 | 2214345.55 |
| 889 | 517470.25 | 2214337.46 |
| 890 | 517454.58 | 2214322.03 |
| 891 | 517429.25 | 2214297.10 |
| 892 | 517412.37 | 2214280.47 |
| 893 | 517390.19 | 2214258.48 |
| 894 | 517380.41 | 2214248.43 |
| 895 | 517373.07 | 2214240.79 |
| 896 | 517316.82 | 2214182.16 |
| 897 | 517337.02 | 2214162.77 |
| 898 | 517393.28 | 2214221.41 |
| 899 | 517400.54 | 2214228.98 |
| 900 | 517410.08 | 2214238.77 |
| 901 | 517432.05 | 2214260.56 |
| 902 | 517448.89 | 2214277.14 |
| 903 | 517474.22 | 2214302.07 |
| 904 | 517489.90 | 2214317.50 |
| 905 | 517498.30 | 2214325.78 |
| 906 | 517512.25 | 2214340.04 |
| 907 | 517521.68 | 2214349.67 |
| 908 | 517524.18 | 2214352.22 |
| 883 | 517529.10 | 2214357.40 |
| Условный номер 58 | | |
| 909 | 517213.37 | 2214033.89 |
| 910 | 517189.25 | 2214056.98 |
| 911 | 517153.75 | 2214019.98 |
| 912 | 517177.86 | 2213996.90 |
| 909 | 517213.37 | 2214033.89 |
| Условный номер 59 | | |
| 913 | 517080.76 | 2213770.53 |
| 914 | 517043.67 | 2213804.13 |
| 915 | 517087.11 | 2213852.87 |
| 916 | 517148.83 | 2213922.10 |
| 917 | 517139.17 | 2214002.47 |
| 918 | 517147.89 | 2214011.34 |

| Номер характерной точки границы | Координаты, м | |
|---------------------------------------|---------------|------------|
| | X | Y |
| 919 | 517130.67 | 2214030.84 |
| 920 | 517124.12 | 2214050.90 |
| 921 | 517193.26 | 2214076.45 |
| 922 | 517197.76 | 2214182.54 |
| 923 | 517145.88 | 2214184.74 |
| 924 | 517144.42 | 2214177.29 |
| 925 | 517148.92 | 2214176.68 |
| 926 | 517146.71 | 2214160.33 |
| 927 | 517145.41 | 2214150.75 |
| 928 | 517144.57 | 2214147.34 |
| 929 | 517143.03 | 2214144.19 |
| 930 | 517140.85 | 2214141.43 |
| 931 | 517105.32 | 2214105.12 |
| 932 | 517099.64 | 2214063.21 |
| 933 | 517101.47 | 2214044.14 |
| 934 | 517105.47 | 2214006.28 |
| 935 | 517114.29 | 2213932.95 |
| 936 | 517062.49 | 2213874.84 |
| 1078 | 517018.41 | 2213829.04 |
| 952 | 517014.50 | 2213824.48 |
| 951 | 517014.18 | 2213824.10 |
| 939 | 517019.11 | 2213819.87 |
| 940 | 517011.00 | 2213811.41 |
| 941 | 517032.41 | 2213791.62 |
| 942 | 517068.93 | 2213757.85 |
| 913 | 517080.76 | 2213770.53 |
| Условный номер 60 | | |
| 943 | 516945.56 | 2213475.96 |
| 944 | 516939.16 | 2213501.72 |
| 945 | 516707.68 | 2213443.96 |
| 946 | 516747.41 | 2213504.59 |
| 947 | 516774.89 | 2213546.53 |
| 948 | 517011.92 | 2213768.59 |
| 949 | 517026.13 | 2213784.57 |
| 950 | 517000.21 | 2213808.57 |
| 951 | 517014.18 | 2213824.10 |
| 952 | 517014.50 | 2213824.48 |

| Номер характерной точки границы | Координаты, м | |
|---------------------------------------|---------------|------------|
| | X | Y |
| 953 | 517011.11 | 2213828.07 |
| 954 | 517009.73 | 2213826.84 |
| 955 | 516978.79 | 2213799.22 |
| 956 | 516960.85 | 2213819.32 |
| 957 | 516956.16 | 2213815.57 |
| 958 | 516974.31 | 2213795.22 |
| 959 | 516905.26 | 2213733.58 |
| 960 | 516879.00 | 2213710.18 |
| 961 | 516821.37 | 2213660.57 |
| 962 | 516764.67 | 2213605.32 |
| 963 | 516710.60 | 2213553.14 |
| 964 | 516672.74 | 2213516.60 |
| 965 | 516661.55 | 2213505.89 |
| 966 | 516681.94 | 2213423.80 |
| 967 | 516682.40 | 2213420.77 |
| 968 | 516682.29 | 2213417.71 |
| 969 | 516681.62 | 2213414.72 |
| 970 | 516699.69 | 2213431.15 |
| 971 | 516901.69 | 2213481.55 |
| 972 | 516905.55 | 2213466.02 |
| 943 | 516945.56 | 2213475.96 |
| Условный номер 64 | | |
| 979 | 516617.71 | 2213459.33 |
| 980 | 516598.53 | 2213535.88 |
| 981 | 516614.18 | 2213539.77 |
| 982 | 516613.98 | 2213540.58 |
| 983 | 516607.05 | 2213557.06 |
| 984 | 516593.57 | 2213543.34 |
| 985 | 516614.37 | 2213460.29 |
| 986 | 516599.86 | 2213446.28 |
| 987 | 516601.82 | 2213444.00 |
| 979 | 516617.71 | 2213459.33 |
| Условный номер 65 | | |
| 988 | 516642.73 | 2213430.94 |
| 989 | 516640.00 | 2213441.94 |
| 990 | 516620.12 | 2213422.75 |
| 991 | 516625.52 | 2213416.48 |
| 988 | 516642.73 | 2213430.94 |

Перечень координат характерных точек границ зон планируемого размещения линейных объектов федерального значения, подлежащих реконструкции в связи с изменением их местоположения (система координат МСК-52)

| Номер характерной точки границы | Координаты, м | |
|---------------------------------------|---------------|------------|
| | X | Y |
| Условный номер 52 | | |
| 811 | 517523.94 | 2213691.97 |
| 788 | 517464.58 | 2214028.83 |
| 792 | 517451.44 | 2214102.66 |
| 796 | 517411.62 | 2214325.92 |
| 795 | 517390.79 | 2214443.76 |
| 812 | 517353.94 | 2214652.77 |
| 813 | 517336.22 | 2214649.63 |
| 804 | 517373.02 | 2214440.61 |
| 803 | 517393.98 | 2214322.81 |
| 798 | 517433.70 | 2214099.55 |
| 797 | 517446.83 | 2214025.71 |
| 814 | 517500.13 | 2213723.32 |
| 815 | 517506.21 | 2213688.85 |
| 811 | 517523.94 | 2213691.97 |
| Условный номер 71 | | |
| 1104 | 516650.33 | 2213409.25 |
| 1105 | 516652.15 | 2213411.09 |
| 1106 | 516653.59 | 2213413.23 |
| 1107 | 516654.62 | 2213415.60 |
| 1108 | 516655.20 | 2213418.12 |
| 1109 | 516655.30 | 2213420.71 |
| 1110 | 516654.93 | 2213423.26 |
| 1111 | 516630.37 | 2213524.73 |
| 1065 | 516631.37 | 2213524.98 |
| 1064 | 516628.96 | 2213534.68 |
| 1112 | 516628.01 | 2213534.45 |
| 1113 | 516626.02 | 2213542.71 |
| 976 | 516598.61 | 2213535.90 |
| 975 | 516619.34 | 2213451.29 |
| 974 | 516625.67 | 2213425.10 |
| 973 | 516517.59 | 2213334.22 |
| 988 | 516481.04 | 2213327.38 |
| 987 | 516478.22 | 2213326.53 |
| 986 | 516475.63 | 2213325.11 |
| 985 | 516456.07 | 2213311.28 |
| 996 | 516472.57 | 2213287.55 |
| 995 | 516489.15 | 2213300.41 |
| 1114 | 516526.36 | 2213307.38 |
| 1115 | 516528.67 | 2213308.02 |

| Номер характерной точки границы | Координаты, м | |
|---------------------------------------|---------------|------------|
| | X | Y |
| 1116 | 516530.83 | 2213309.04 |
| 1117 | 516532.79 | 2213310.42 |
| 1104 | 516650.33 | 2213409.25 |
| Условный номер 66 | | |
| 969 | 516681.62 | 2213414.72 |
| 968 | 516682.29 | 2213417.71 |
| 967 | 516682.40 | 2213420.77 |
| 966 | 516681.94 | 2213423.80 |
| 1001 | 516676.04 | 2213447.55 |
| 965 | 516661.55 | 2213505.89 |
| 1002 | 516649.91 | 2213552.77 |
| 1003 | 516667.94 | 2213571.13 |
| 1004 | 516678.73 | 2213582.11 |
| 1005 | 516692.86 | 2213596.51 |
| 1006 | 516702.30 | 2213606.12 |
| 1007 | 516722.45 | 2213626.64 |
| 1008 | 516749.41 | 2213654.08 |
| 1009 | 516750.35 | 2213655.05 |
| 1010 | 516776.45 | 2213682.78 |
| 1011 | 516817.44 | 2213726.33 |
| 1012 | 516839.50 | 2213749.77 |
| 1013 | 516879.72 | 2213789.29 |
| 1014 | 516948.70 | 2213856.84 |
| 1015 | 516966.98 | 2213874.73 |
| 1016 | 516971.19 | 2213878.86 |
| 1017 | 516981.18 | 2213888.64 |
| 1018 | 516985.04 | 2213892.42 |
| 1019 | 516999.08 | 2213899.96 |
| 1020 | 517037.70 | 2213920.69 |
| 1021 | 517085.68 | 2213946.44 |
| 1022 | 517088.52 | 2213948.37 |
| 1023 | 517090.90 | 2213950.84 |
| 1024 | 517092.71 | 2213953.75 |
| 1025 | 517093.88 | 2213956.97 |
| 1026 | 517094.37 | 2213960.36 |
| 1027 | 517094.14 | 2213963.79 |
| 1028 | 517086.39 | 2214008.67 |

| Номер характерной точки границы | Координаты, м | |
|---------------------------------------|---------------|------------|
| | X | Y |
| 1029 | 517082.12 | 2214033.39 |
| 1030 | 517075.07 | 2214074.21 |
| 1031 | 517086.68 | 2214086.08 |
| 931 | 517105.32 | 2214105.12 |
| 930 | 517140.85 | 2214141.43 |
| 929 | 517143.03 | 2214144.19 |
| 928 | 517144.57 | 2214147.34 |
| 927 | 517145.41 | 2214150.75 |
| 926 | 517146.71 | 2214160.33 |
| 925 | 517148.92 | 2214176.68 |
| 1032 | 517116.22 | 2214181.11 |
| 1033 | 517113.44 | 2214160.60 |
| 1034 | 517045.58 | 2214091.26 |
| 1035 | 517043.62 | 2214088.84 |
| 1036 | 517042.15 | 2214086.09 |
| 1037 | 517041.22 | 2214083.11 |
| 1038 | 517040.87 | 2214080.02 |
| 1039 | 517041.11 | 2214076.91 |
| 1040 | 517049.85 | 2214026.28 |
| 1041 | 517053.87 | 2214003.05 |
| 1042 | 517059.59 | 2213969.89 |
| 1043 | 517015.24 | 2213946.08 |
| 1044 | 516967.37 | 2213920.39 |
| 1045 | 516963.63 | 2213917.64 |
| 1046 | 516936.56 | 2213891.13 |
| 1047 | 516865.11 | 2213821.16 |
| 1048 | 516835.84 | 2213792.51 |
| 1049 | 516817.71 | 2213774.74 |
| 1050 | 516815.69 | 2213772.62 |
| 1051 | 516794.17 | 2213749.76 |
| 1052 | 516765.45 | 2213719.24 |
| 1053 | 516726.44 | 2213677.79 |
| 1054 | 516719.32 | 2213670.55 |
| 1055 | 516688.53 | 2213639.19 |
| 1056 | 516655.79 | 2213605.86 |
| 1057 | 516619.90 | 2213569.30 |
| 1058 | 516617.80 | 2213566.68 |
| 1059 | 516616.28 | 2213563.69 |
| 1060 | 516615.40 | 2213560.45 |
| 1061 | 516615.19 | 2213557.09 |

| Номер характерной точки границы | Координаты, м | |
|---------------------------------------|---------------|------------|
| | X | Y |
| 1062 | 516615.66 | 2213553.77 |
| 1063 | 516620.90 | 2213532.68 |
| 1064 | 516628.96 | 2213534.68 |
| 1065 | 516631.37 | 2213524.98 |
| 1101 | 516629.30 | 2213524.46 |
| 1102 | 516623.47 | 2213523.02 |
| 1066 | 516623.31 | 2213522.98 |
| 1067 | 516627.42 | 2213506.43 |
| 1068 | 516647.27 | 2213426.49 |
| 1069 | 516647.43 | 2213425.83 |
| 1070 | 516522.38 | 2213320.68 |
| 1071 | 516518.61 | 2213320.02 |
| 1072 | 516496.38 | 2213316.15 |
| 993 | 516502.05 | 2213283.64 |
| 992 | 516532.43 | 2213288.93 |
| 991 | 516535.23 | 2213289.68 |
| 1073 | 516537.85 | 2213290.90 |
| 1074 | 516540.22 | 2213292.56 |
| 1075 | 516676.55 | 2213407.19 |
| 1076 | 516678.70 | 2213409.37 |
| 1077 | 516680.41 | 2213411.91 |
| 969 | 516681.62 | 2213414.72 |
| Условный номер 70 | | |
| 1100 | 516636.73 | 2213494.60 |
| 1101 | 516629.30 | 2213524.46 |
| 1102 | 516623.47 | 2213523.02 |
| 1103 | 516630.91 | 2213493.15 |
| 1100 | 516636.73 | 2213494.60 |
| Условный номер 69 | | |
| 1085 | 516621.27 | 2213522.47 |
| 1086 | 516618.86 | 2213532.18 |
| 1087 | 516622.05 | 2213532.97 |
| 1088 | 516619.75 | 2213542.25 |
| 1089 | 516619.59 | 2213542.71 |
| 1090 | 516611.60 | 2213561.35 |
| 1091 | 516610.94 | 2213562.31 |
| 1092 | 516609.96 | 2213562.95 |
| 1093 | 516608.81 | 2213563.17 |
| 1094 | 516607.66 | 2213562.92 |
| 1095 | 516606.70 | 2213562.26 |
| 1096 | 516606.06 | 2213561.28 |
| 1097 | 516605.84 | 2213560.13 |

| Номер характерной точки границы | Координаты, м | |
|---------------------------------------|---------------|------------|
| | X | Y |
| 1098 | 516606.09 | 2213558.98 |
| 979 | 516607.08 | 2213556.66 |
| 978 | 516613.98 | 2213540.57 |
| 1099 | 516618.65 | 2213521.76 |
| 1085 | 516621.27 | 2213522.47 |
| Условный номер 67 | | |
| 952 | 517014.50 | 2213824.48 |
| 1078 | 517018.41 | 2213829.04 |
| 1016 | 516971.19 | 2213878.86 |
| 1079 | 516955.10 | 2213896.02 |
| 1080 | 516950.75 | 2213891.89 |
| 1015 | 516966.98 | 2213874.73 |
| 953 | 517011.11 | 2213828.07 |

| Номер характерной точки границы | Координаты, м | |
|---------------------------------------|---------------|------------|
| | X | Y |
| 952 | 517014.50 | 2213824.48 |
| Условный номер 68 | | |
| 1081 | 517069.24 | 2213749.39 |
| 1082 | 517085.15 | 2213766.44 |
| 913 | 517080.76 | 2213770.53 |
| 942 | 517068.93 | 2213757.85 |
| 940 | 517011.00 | 2213811.41 |
| 939 | 517019.11 | 2213819.87 |
| 951 | 517014.18 | 2213824.10 |
| 950 | 517000.21 | 2213808.57 |
| 1083 | 517059.06 | 2213754.10 |
| 1084 | 517061.17 | 2213756.58 |
| 1081 | 517069.24 | 2213749.39 |

В составе проекта планировки территории линейного объекта не предусмотрено размещение объектов капитального строительства, требующих установления предельных параметров разрешенного строительства.

Проектом планировки территории предусмотрены мероприятия по защите сохраняемых объектов капитального строительства, попадающих в границы зон планируемого размещения линейного объекта, планируемых к строительству в соответствии с ранее утвержденной документацией по планировке территории.

Проектные решения проектируемой автомобильной дороги «Дублер пр. Гагарина в г. Нижнем Новгороде (2 очередь)» разработаны с учетом размещения в коридоре красных линий инженерных сетей, пересечения с инженерными сетями, съездов и примыканий, запроектированных в составе ранее утвержденных документаций по планировке территорий.

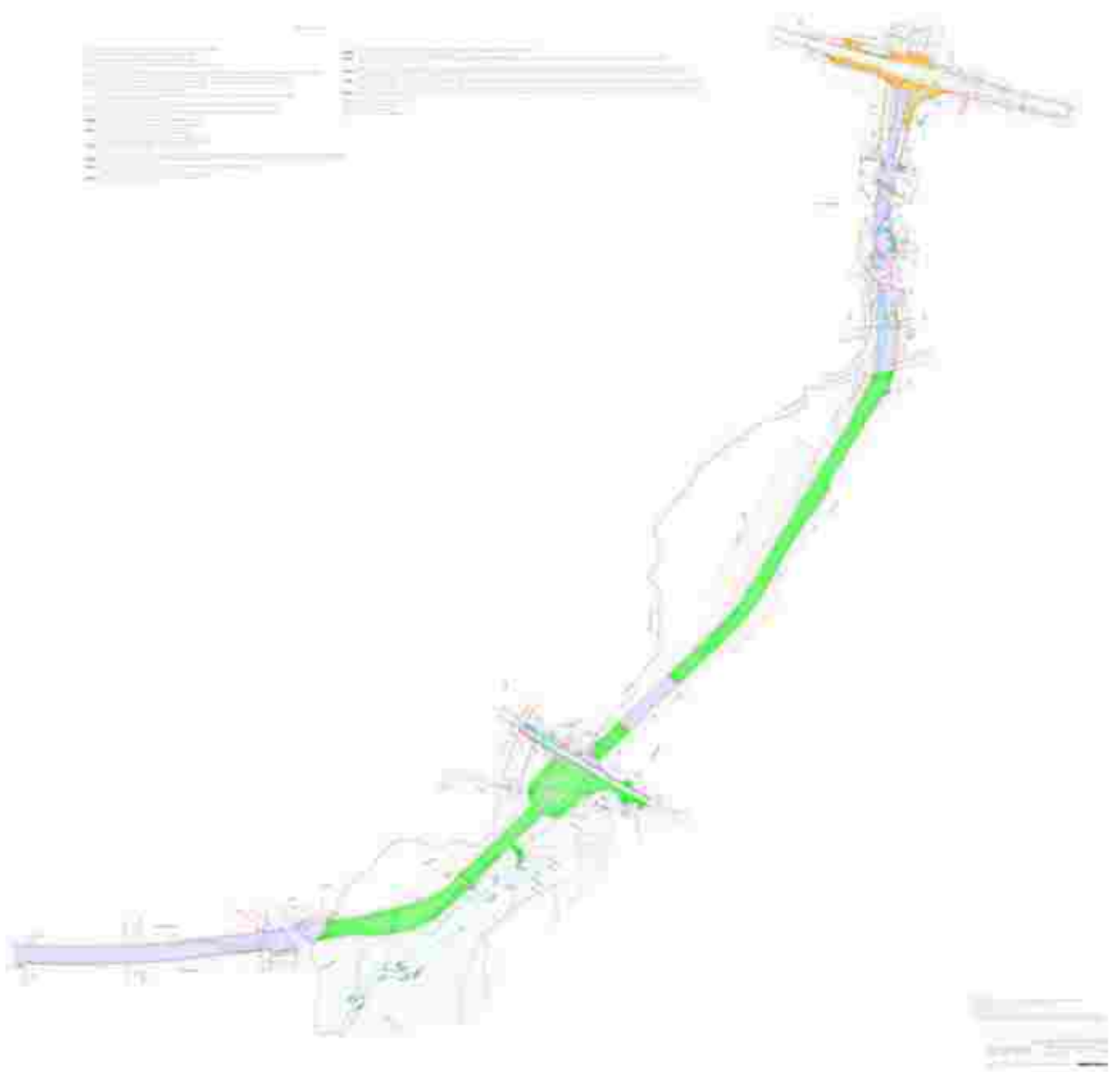
Также проектные решения проектируемой автомобильной дороги «Дублер пр. Гагарина в г. Нижнем Новгороде (2 очередь)» разработаны с учетом примыканий к автомобильным дорогам «Дублер пр. Гагарина в г. Нижнем Новгороде (3 очередь)» и «Дублер пр. Гагарина в г. Нижнем Новгороде (1 очередь)».

Положения по защите объектов капитального строительства, строящихся на момент подготовки проекта планировки территории, не разрабатываются в связи с отсутствием таких объектов на территории разработки проекта.

В границах подготовки проекта планировки территории расположен объект археологического наследия «Селище «Бешенцево-4». По результатам выполненных археологических изысканий объектов археологического наследия и объектов, обладающих признаками объекта археологического наследия, не выявлено. Мероприятия по сохранению объектов культурного наследия от возможного негативного воздействия в связи с размещением линейных объектов, не разрабатываются.

В составе проекта планировки территории представлены мероприятия по охране окружающей среды, по обеспечению пожарной безопасности линейного объекта.

V. Чертеж межевания территории



VI. Перечень и сведения об образуемых земельных участках

В соответствии со статьей 43 Градостроительного кодекса Российской Федерации проект межевания территории разработан в целях определения местоположения границ образуемых и изменяемых земельных участков, предназначенных для размещения линейного объекта «Дублер пр. Гагарина в г. Нижнем Новгороде (2 очередь)».

Местоположение границ и условные номера образуемых земельных участков указаны в разделе V «Чертеж межевания территории».

Перечень и сведения о земельных участках, образуемых из земель, находящихся в государственной или муниципальной собственности, в границах зон планируемого размещения линейного объекта (постоянный отвод)

| Условный номер образуемого земельного участка | Номера характерных точек | Площадь, кв.м | Категория земель | Вид разрешенного использования образуемого земельного участка | Адрес (описание местоположения) |
|---|--------------------------|---------------|--------------------------|---|---|
| 52:18:0080205:3У15 | 337-342 | 283 | Земли населённых пунктов | Улично-дорожная сеть (код 12.0.1) | Российская Федерация, Нижегородская обл, городской округ город Нижний Новгород, г Нижний Новгород |
| 52:18:0080239:3У16 | 343-348 | 180 | Земли населённых пунктов | Улично-дорожная сеть (код 12.0.1) | Российская Федерация, Нижегородская обл, городской округ город Нижний Новгород, г Нижний Новгород |
| 52:18:0000000:3У3(1) | 15-98 | 22815 | Земли населённых пунктов | Улично-дорожная сеть (код 12.0.1) | Российская Федерация, Нижегородская обл, городской округ город Нижний Новгород, г Нижний Новгород |
| 52:18:0000000:3У3(2) | 99-123 | 11698 | Земли населённых пунктов | Улично-дорожная сеть (код 12.0.1) | Российская Федерация, Нижегородская обл, городской округ город Нижний Новгород, г Нижний Новгород |

| Условный номер образуемого земельного участка | Номера характерных точек | Площадь, кв.м | Категория земель | Вид разрешенного использования образуемого земельного участка | Адрес (описание местоположения) |
|---|--|---------------|--------------------------|---|---|
| 52:18:0080230:3У5 | 129-141 | 952 | Земли населённых пунктов | Улично-дорожная сеть (код 12.0.1) | Российская Федерация, Нижегородская обл, городской округ город Нижний Новгород, г Нижний Новгород |
| 52:18:0000000:3У1 | 1-8 | 858 | Земли населённых пунктов | Улично-дорожная сеть (код 12.0.1) | Российская Федерация, Нижегородская обл, городской округ город Нижний Новгород, г Нижний Новгород |
| 52:18:0080230:3У7 | 260-263 | 9 | Земли населённых пунктов | Улично-дорожная сеть (код 12.0.1) | Российская Федерация, Нижегородская обл, городской округ город Нижний Новгород, г Нижний Новгород |
| 52:18:0080222:3У9 | 105, 271, 903-904, 110, 109, 108, 107, 106 | 1224 | Земли населенных пунктов | Улично-дорожная сеть (код 12.0.1) | Российская Федерация, Нижегородская область, г.о.г. Нижний Новгород, г. Нижний Новгород |

Сведения о земельном участке, образуемом из земель, находящихся в государственной или муниципальной собственности, в границах зон планируемого размещения линейного объекта, подлежащего реконструкции в связи с изменением его местоположения

| Условный номер образуемого земельного участка | Номера характерных точек | Площадь, кв.м | Категория земель | Вид разрешенного использования образуемого земельного участка | Адрес (описание местоположения) |
|---|--------------------------|---------------|---|---|--|
| 52:26:0020017:3У35 | 865-868 | 1 | Земли промышленности, энергетики, транспорта, связи, радиовещания, телевидения, | Трубопроводный транспорт (код 7.5) | Российская Федерация, Нижегородская область, Кстовский муниципальный округ |

| Условный номер образуемого земельного участка | Номера характерных точек | Площадь, кв.м | Категория земель | Вид разрешенного использования образуемого земельного участка | Адрес (описание местоположения) |
|---|--------------------------|---------------|--|---|---------------------------------|
| | | | информатики, земли для обеспечения космической деятельности, земли обороны, безопасности и земли иного специального назначения | | |

В соответствии со статьей 56³ Земельного Кодекса Российской Федерации проектом межевания территории предусмотрено изъятие земельных участков для государственных нужд.

Перечень и сведения о земельных участках, расположенных в границах зон планируемого размещения линейного объекта (постоянный отвод) и подлежащих полному изъятию для государственных нужд

| Кадастровый номер земельного участка | Площадь, кв.м | Вид разрешенного использования исходного земельного участка | Категория земель после изъятия | Вид разрешенного использования земельного участка после изъятия | Адрес (описание местоположения) |
|--------------------------------------|---------------|---|--------------------------------|---|--|
| 52:18:0080239:37* | 775 | Личные подсобные хозяйства | Земли населенных пунктов | Улично-дорожная сеть (код 12.0.1) | Российская Федерация , Нижегородская обл, городской округ город Нижний Новгород , г Нижний Новгород, д Ближнеконстантиново, ул Героя Борисова, земельный участок 7 |
| 52:18:0080237:15* | 856 | Под индивидуальный жилой дом с прилегающей | Земли населенных пунктов | Улично-дорожная сеть (код 12.0.1) | Российская Федерация , Нижегородская обл, городской округ гРоссийская Федерация , Нижегородская обл, городской |

| Кадастровый номер земельного участка | Площадь, кв.м | Вид разрешенного использования исходного земельного участка | Категория земель после изъятия | Вид разрешенного использования земельного участка после изъятия | Адрес (описание местоположения) |
|--------------------------------------|---------------|---|--------------------------------|---|--|
| | | территорией | | | округ город Нижний Новгород, г. Нижний Новгород, д. Ближнеконстантиново, ул. Героя Борисова, земельный участок 8 |
| 52:26:0020013:117* | 610 | для индивидуального жилищного строительства | Земли населенных пунктов | Улично-дорожная сеть (код 12.0.1) | Российская Федерация, Нижегородская область, город Нижний Новгород, Приокский район, дер. Бешенцево, ул. Героя Чванова, рядом с домом 1Б |
| 52:18:0080239:80* | 800 | для индивидуального жилищного строительства | Земли населенных пунктов | Улично-дорожная сеть (код 12.0.1) | Российская Федерация, Нижегородская обл., г. Нижний Новгород, Приокский район, ул. Нагорная, дом 26 |
| 52:18:0080239:144* | 1162 | Под индивидуальный жилой дом | Земли населенных пунктов | Улично-дорожная сеть (12.0.1) | Нижегородская обл., г. Нижний Новгород, Приокский район, ул. Нагорная, 22 |
| 52:18:0080237:131* | 276 | Под индивидуальным жилым домом | Земли населенных пунктов | Улично-дорожная сеть (код 12.0.1) | Нижегородская обл., г. Нижний Новгород, Приокский район, ул. Полевая, дом №3. |

| Кадастровый номер земельного участка | Площадь, кв.м | Вид разрешенного использования исходного земельного участка | Категория земель после изъятия | Вид разрешенного использования земельного участка после изъятия | Адрес (описание местоположения) |
|---|---------------|---|--------------------------------|---|---|
| 52:26:0020013:125 | 650 | под строительство индивидуального жилого дома | Земли населенных пунктов | Улично-дорожная сеть (код 12.0.1) | Российская Федерация, Нижегородская область, г Нижний Новгород, д Бешенцево, ул Героя Чванова, д 1А |
| 52:18:0080239:306** | 500 | Для ведения личного подсобного хозяйства | Земли населенных пунктов | Улично-дорожная сеть (код 12.0.1) | Российская Федерация, Нижегородская область, г. Нижний Новгород, д. Ближнеконстантиново, ул. Героя Борисова, дом 5 |
| 52:18:0080239:309* (условный номер земельного участка по ПМТ №06-01-03/3 от 01.02.2024 г. 52:18:0080239:81:3У1) | 32 | Улично-дорожная сеть (код 12.0.1) | Земли населенных пунктов | Улично-дорожная сеть (код 12.0.1) | Российская Федерация, Нижегородская область, городской округ город Нижний Новгород, г Нижний Новгород, д Ближнеконстантиново, ул Героя Борисова, земельный участок 11 |
| 52:18:0080237:290* (условный номер земельного участка по ПМТ № 06-01-03/3 от 01.02.2024 г. 52:18:0080237:125:3У1) | 35 | Улично-дорожная сеть (код 12.0.1) | Земли населенных пунктов | Улично-дорожная сеть (код 12.0.1) | Российская Федерация, Нижегородская область, г Нижний Новгород, Приокский район, д Ближнее Константиново, ул Борисова, дом 14 |
| 52:18:0080237:291*(условный номер земельного участка по ПМТ № 06-01-03/3 от 01.02.2024 г. 52:18:0080237:133:3У1) | 1 | Улично-дорожная сеть (код 12.0.1) | Земли населенных пунктов | Улично-дорожная сеть (код 12.0.1) | Российская Федерация, Нижегородская область, г. Нижний Новгород, с. Ближнее Константиново, ул. Борисова, дом 6 |

| Кадастровый номер земельного участка | Площадь, кв.м | Вид разрешенного использования исходного земельного участка | Категория земель после изъятия | Вид разрешенного использования земельного участка после изъятия | Адрес (описание местоположения) |
|--|---------------|---|--------------------------------|---|---|
| 52:18:0080230:34* | 2000 | объекты придорожного сервиса (размещение автозаправочных станций (бензиновых, газовых)) | Земли населенных пунктов | Улично-дорожная сеть (код 12.0.1) | Российская Федерация, Нижегородская обл, городской округ город Нижний Новгород, г Нижний Новгород, ул Ларина, земельный участок 13В |
| 52:18:0080230:397*(условный номер земельного участка по ПМТ № 06-01-03/3 от 01.02.2024 г. 52:18:0080230:40:3У1) | 3369 | Улично-дорожная сеть (код 12.0.1) | Земли населенных пунктов | Улично-дорожная сеть (код 12.0.1) | Российская Федерация, Нижегородская область, город Нижний Новгород, улица Ларина |
| 52:18:0080230:399*(условный номер земельного участка по ПМТ № 06-01-03/3 от 01.02.2024 г. 52:18:0080230:40:3У3) | 565 | Улично-дорожная сеть (код 12.0.1) | Земли населенных пунктов | Улично-дорожная сеть (код 12.0.1) | Российская Федерация, Нижегородская область, город Нижний Новгород, улица Ларина |
| 52:18:0080230:398* (условный номер земельного участка по ПМТ № 06-01-03/3 от 01.02.2024 г. 52:18:0080230:40:3У2) | 1082 | Улично-дорожная сеть (12.0.1) | Земли населённых пунктов | Улично-дорожная сеть (код 12.0.1) | Российская Федерация, Нижегородская область, город Нижний Новгород, улица Ларина |

| Кадастровый номер земельного участка | Площадь, кв.м | Вид разрешенного использования исходного земельного участка | Категория земель после изъятия | Вид разрешенного использования земельного участка после изъятия | Адрес (описание местоположения) |
|--|---------------|---|--|---|--|
| 52:18:0080239:310* (условный номер земельного участка по ПМТ № 06-01-03/3 от 01.02.2024 г. 52:18:0080239:86:3У1) | 55 | Улично-дорожная сеть (код 12.0.1) | Земли населённых пунктов | Улично-дорожная сеть (код 12.0.1) | Российская Федерация, Нижегородская область, городской округ город Нижний Новгород, г Нижний Новгород, д Ближнеконстантиново, ул. Нагорная, земельный участок 14 |
| 52:26:0000000:7091* (условный номер земельного участка по ПМТ № 06-01-03/3 от 01.02.2024 г. 52:26:0000000:270:3У1) | I | Автомобильный транспорт (код 7.2) | Земли промышленности, энергетики, транспорта, связи, радиовещания, телевидения, информатики, земли для обеспечения космической деятельности, земли обороны, безопасности и земли иного специального назначения | Автомобильный транспорт (код 7.2) | Российская Федерация, Нижегородская область, район Кстовский |
| 52:26:0000000:7092* (условный номер земельного участка по ПМТ № 06-01-03/3 от 01.02.2024 г. 52:26:0000000:270:3У2) | 14 | Автомобильный транспорт (код 7.2) | Земли промышленности, энергетики, транспорта, связи, радиовещания, телевидения, информатики, земли для обеспечения космической | Автомобильный транспорт (код 7.2) | Российская Федерация, Нижегородская область, район Кстовский |

| Кадастровый номер земельного участка | Площадь, кв.м | Вид разрешенного использования исходного земельного участка | Категория земель после изъятия | Вид разрешенного использования земельного участка после изъятия | Адрес (описание местоположения) |
|--|---------------|---|---|---|---|
| | | | деятельности, земли обороны, безопасности и земельного специального назначения | | |
| 52:26:0000000:7093* (условный номер земельного участка по ПМТ № 06-01-03/3 от 01.02.2024 г. 52:26:0000000:270:3У3) | 27 | Автомобильный транспорт (код 7.2) | Земли промышленности, энергетики, транспорта, связи, радиовещания, телевидения, информатики, земли для обеспечения космической деятельности, земли обороны, безопасности и земельного специального назначения | Автомобильный транспорт (код 7.2) | Российская Федерация, Нижегородская область, район Кстовский |
| 52:26:0020017:139* (условный номер земельного участка по ПМТ № 06-01-03/3 от 01.02.2024 г. 52:26:0000000:169:3У1) | 11 | Автомобильный транспорт (код 7.2) | Земли промышленности, энергетики, транспорта, связи, радиовещания, телевидения, информатики, земли для обеспечения космической деятельности, земли | Автомобильный транспорт (код 7.2) | Российская Федерация, Нижегородская обл., Кстовский р-н, ВЛ 110 кВ "Ольгино" от ПС "Ольгино" до ПС "Нагорная" |

| Кадастровый номер земельного участка | Площадь, кв.м | Вид разрешенного использования исходного земельного участка | Категория земель после изъятия | Вид разрешенного использования земельного участка после изъятия | Адрес (описание местоположения) |
|--------------------------------------|---------------|---|--|---|--|
| | | | обороны, безопасности и земельного специального назначения | | |
| 52:18:0080239:40* | 1089 | Личные подсобные хозяйства | Земли населенных пунктов | Улично-дорожная сеть (код 12.0.1) | Нижегородская обл., г. Нижний Новгород, Приокский район, ул. Героя Борисова, дом 9 |
| 52:18:0080295:221 | 402 | для индивидуального жилищного строительства | Земли населённых пунктов | Улично-дорожная сеть (код 12.0.1) | Российская Федерация, Нижегородская область, город Нижний Новгород, Приокский район, дер. Бешенцево, ул. Героя Чванова, рядом с домом 3Б |

*Земельные участки, в отношении которых принято решение об изъятии объекта недвижимости для государственных или муниципальных нужд.

**Земельные участки, границы которых подлежат уточнению.

Земельный участок с кадастровым номером 52:18:0080230:400 проходит процедуру снятия с государственного кадастрового учета.

Земельные участки с к.н. 52:18:0080239:309 площадью 32 кв.м., 52:18:0080237:290 площадью 35 кв.м., 52:18:0080230:400 площадью 75 кв.м., 52:18:0080237:291 площадью 1 кв.м., 52:18:0080230:397 площадью 3369 кв.м., 52:18:0080230:399 площадью 565 кв.м., 52:18:0080230:398 площадью 1082 кв.м., 52:18:0080239:310 площадью 55 кв.м., 52:26:0000000:7091 площадью 1 кв.м., 52:26:0000000:7092 площадью 14 кв.м., 52:26:0000000:7093 площадью 27 кв.м., 52:26:0020017:139 площадью 11 кв.м., с видом разрешенного использования «улично-дорожная сеть (код 12.0.1)» и

«автомобильный транспорт» образованы путем раздела исходных участков на основании изданных распоряжений об изъятии земельных участков для государственных нужд (Распоряжения Министерства имущественных и земельных отношений Нижегородской области «Об изъятии земельных участков для государственных нужд Нижегородской области от 15.02.2024 г. № 326-11-134370/24, № 326-11-135135/24).

Информация об исходных земельных участках содержится в проекте межевания территории, расположенной от ул. Ларина до автомобильной дороги Р-158 в городском округе город Нижний Новгород и Кстовском муниципальном округе Нижегородской области на землях, не относящихся к землям лесного фонда, утвержденного приказом министерства градостроительной деятельности и развития агломераций Нижегородской области от 01.02.2024 г. № 06-01-03/3 (далее – ранее утвержденный проект межевания территории).

В соответствии с ранее утвержденным проектом межевания территории приняты решения уполномоченного органа об изъятии земельных участков для государственных нужд, в которых указаны кадастровые номера исходных земельных участков и их виды разрешенного использования.

Информация об исходных земельных участках приведена в таблице 1.3 «Перечень и сведения о земельных участках, образованных в границах зоны планируемого размещения линейного объекта, (постоянный отвод) путем раздела исходных земельных участков с сохранением исходного земельного участка в измененных границах и подлежащих изъятию для государственных или муниципальных нужд» в составе ранее утвержденного проекта межевания территории.

Перечень и сведения о земельных участках, расположенных в границах зон планируемого размещения линейного объекта (временный отвод) и подлежащих полному изъятию для государственных нужд

| Кадастровый номер земельного участка | Площадь, кв.м | Вид разрешенного использования исходного земельного участка | Категория земель после изъятия | Вид разрешенного использования земельного участка после изъятия | Адрес (описание местоположения) |
|--------------------------------------|---------------|---|--------------------------------|---|---|
| 52:18:0080239:143 | 1035 | Под индивидуальное жилищное строительство | Земли населенных пунктов | Улично-дорожная сеть (код 12.0.1) | Российская Федерация, Нижегородская область, город Нижний Новгород, Приокский район, ул. Нагорная, 26 |

| | | | | | |
|------------------|------|--|--------------------------|-----------------------------------|---|
| 52:18:0080239:82 | 1211 | под индивидуальный жилой дом с прилегающей территорией | Земли населённых пунктов | Улично-дорожная сеть (код 12.0.1) | Российская Федерация, Нижегородская область, городской округ город Нижний Новгород, деревня Ближнеконстантиново, улица Нагорная, земельный участок 18 |
|------------------|------|--|--------------------------|-----------------------------------|---|

Перечень и сведения о земельных участках, образованных в границах зон планируемого размещения линейного объекта (постоянный отвод) путем раздела исходных земельных участков с сохранением исходного земельного участка в измененных границах и подлежащих изъятию для государственных нужд в соответствии с ранее утвержденным проектом межевания территории (приказ министерства градостроительной деятельности и развития агломераций Нижегородской области от 01.02.2024 г. № 06-01-03/3)

| Условный номер образуемого земельного участка | Площадь, кв.м | Категория земель | Вид разрешенного использования исходного земельного участка | Вид разрешенного использования образуемого земельного участка | Адрес (описание местоположения) |
|---|---------------|--------------------------|---|---|---|
| 52:18:0080239:86:3У1 (образован участок с КН 52:18:0080239:310) | 55 | Земли населенных пунктов | Под индивидуальный жилой дом | Улично-дорожная сеть (код 12.0.1) | Российская Федерация, Нижегородская обл, городской округ город Нижний Новгород, г Нижний Новгород, д Ближнеконстантиново, ул Нагорная, земельный участок 14 |
| 52:18:0080239:81:3У1 (образован участок с КН 52:18:0080239:309) | 32 | Земли населенных пунктов | Для ведения личного подсобного хозяйства | Улично-дорожная сеть (код 12.0.1) | Российская Федерация, Нижегородская обл, городской округ город Нижний Новгород, г Нижний Новгород, д Ближнеконстантиново, ул Героя Борисова, земельный участок 11 |
| 52:18:0080237:125:3У1 (образован участок с КН 52:18:0080237:290) | 35 | Земли населенных пунктов | Для ведения личного подсобного хозяйства | Улично-дорожная сеть (код 12.0.1) | Нижегородская обл., г. Нижний Новгород, Приокский район, дер. Ближнее Константиново, ул. Борисова, дом 14 |

| Условный номер образуемого земельного участка | Площадь, кв.м | Категория земель | Вид разрешенного использования исходного земельного участка | Вид разрешенного использования образуемого земельного участка | Адрес (описание местоположения) |
|--|---------------|--|---|---|--|
| 52:18:0080237:133:3У1 (образован участок с КН 52:18:0080237:291) | 0.12 | Земли населенных пунктов | Для ведения личного подсобного хозяйства | Улично-дорожная сеть (код 12.0.1) | Российская Федерация, Нижегородская область, г. Нижний Новгород, с. Ближнее Константиново, ул. Борисова, дом 6 |
| 52:26:0000000:270:3У1 (образован участок с КН 52:26:0000000:7091) | 0.53 | Земли промышленности, энергетики, транспорта, связи, радиовещания, телевидения, информатики, земли для обеспечения космической деятельности, земли обороны, безопасности и земли иного специального назначения | Для размещения иных объектов промышленности, энергетики, транспорта, связи, радиовещания, телевидения, информатики, обеспечения космической деятельности, обороны, безопасности и иного специального назначения | Автомобильный транспорт (код 7.2) | Нижегородская обл, р-н Кетовский |
| 52:26:0000000:270:3У2 (образован участок с КН 52:26:0000000:7092) | 13.70 | Земли промышленности, энергетики, транспорта, связи, радиовещания, телевидения, информатики, земли для обеспечения космической | Для размещения иных объектов промышленности, энергетики, транспорта, связи, радиовещания, телевидения, информатики, обеспечения космической | Автомобильный транспорт (код 7.2) | Нижегородская обл, р-н Кетовский |

| Условный номер образуемого земельного участка | Площадь, кв.м | Категория земель | Вид разрешенного использования исходного земельного участка | Вид разрешенного использования образуемого земельного участка | Адрес (описание местоположения) |
|---|---------------|--|---|---|---|
| | | деятельности, земли обороны, безопасности и земли иного специального назначения | деятельности, обороны, безопасности и иного специального назначения | | |
| 52:26:0000000:270:3У43 (52:26:0020017:16) (образован участок с КН 52:26:0000000:7093) | 26.61 | Земли промышленности, энергетики, транспорта, связи, радиовещания, телевидения, информатики, земли для обеспечения космической деятельности, земли обороны, безопасности и земли иного специального назначения | Для размещения иных объектов промышленности, энергетики, транспорта, связи, радиовещания, телевидения, информатики, обеспечения космической деятельности, обороны, безопасности и иного специального назначения | Автомобильный транспорт (код 7.2) | Нижегородская обл, р-н Кстовский |
| 52:26:0000000:169:3У1 (52:26:0020017:4) (образован участок с КН 52:26:0020017:139) | 11.18 | Земли промышленности, энергетики, транспорта, связи, радиовещания, телевидения, информатики, земли для обеспечения | Под опоры с №20 и №26 и с №47 по №54 ВЛ 110кВ "Ольгино" | Автомобильный транспорт (код 7.2) | обл. Нижегородская, р-н Кстовский, ВЛ 110 кВ "Ольгино" от ПС "Ольгино" до ПС "Нагорная" |

| Условный номер образуемого земельного участка | Площадь, кв.м | Категория земель | Вид разрешенного использования исходного земельного участка | Вид разрешенного использования образуемого земельного участка | Адрес (описание местоположения) |
|---|---------------|---|---|---|---|
| | | космической деятельности, земли обороны, безопасности и земли иного специального назначения | | | |
| 52:18:0080230:40:3У1* (образован участок с КН 52:18:0080230:397) | 3369 | Земли населенных пунктов | под индивидуальные гаражи боксового типа для личных автомашин | Улично-дорожная сеть (код 12.0.1) | Нижегородская обл., г. Нижний Новгород, Приокский район, ул. Ларина |
| 52:18:0080230:40:3У3 (образован участок с КН 52:18:0080230:399) | 565 | Земли населенных пунктов | под индивидуальные гаражи боксового типа для личных автомашин | Улично-дорожная сеть (код 12.0.1) | Нижегородская обл., г. Нижний Новгород, Приокский район, ул. Ларина |
| 52:18:0080230:40:3У2 (образован участок с КН 52:18:0080230:398) | 1082 | Земли населенных пунктов | под индивидуальные гаражи боксового типа для личных автомашин | Улично-дорожная сеть (код 12.0.1) | Нижегородская обл., г. Нижний Новгород, Приокский район, ул. Ларина |

В рамках проекта межевания территории предусмотрено изъятие земельных участков в соответствии с требованиями к образованию земельного участка (статья 11⁹ Земельного Кодекса Российской Федерации). После

процедуры изъятия проектом межевания территории предусмотрен раздел некоторых земельных участков, изъятых полностью. Оформление прав на данные земельные участки предусмотрено в соответствии с действующим законодательством.

Перечень и сведения о земельных участках, образуемых в границах зон планируемого размещения линейного объекта (постоянный отвод), подлежащих полному изъятию для государственных нужд и предусмотренных разделу с сохранением исходного земельного участка в измененных границах

| Условный номер образуемого земельного участка | Номера характерных точек | Площадь, кв.м | Категория земель | Вид разрешенного использования исходного земельного участка | Вид разрешенного использования образуемого земельного участка | Адрес (описание местоположения) |
|---|--------------------------|---------------|--------------------------|--|---|--|
| 52:18:0080239:144:3У19 | 362,359,363,364 | 249 | Земли населённых пунктов | Под индивидуальный жилой дом под индивидуальный жилой дом с прилегающей территорией | Улично-дорожная сеть (код 12.0.1) | Нижегородская обл., г. Нижний Новгород, Приокский район, ул. Нагорная, 22 Российская Федерация, Нижегородская область, городской округ город Нижний Новгород, деревня Ближнеконстантиново, улица Нагорная, земельный участок 18 |
| 52:18:0080239:82:3У31 | 696,697,357,356 | 36 | Земли населённых пунктов | под индивидуальный жилой дом с прилегающей территорией | Улично-дорожная сеть (код 12.0.1) | Российская Федерация, Нижегородская область, город Нижний Новгород, Приокский район, дер. Бешенцево, ул. Героя Чванова, рядом с домом 3Б |

В соответствии с пунктом 3 части 6 статьи 11⁴ Земельного Кодекса Российской Федерации проектом межевания территории предусмотрен раздел земельных участков с сохранением исходных земельных участков в измененных границах в случае изъятия земельных участков для государственных нужд.

Сведения о земельном участке, образуемом в границах зон планируемого размещения линейного объекта (постоянный отвод) путем раздела исходного земельного участка, с сохранением исходного земельного участка в измененных границах, и подлежащего изъятию для государственных нужд

| Условный номер образуемого земельного участка | Номера характерных точек | Площадь, кв.м | Категория земель | Вид разрешенного использования исходного земельного участка | Вид разрешенного использования образуемого земельного участка | Адрес (описание местоположения) |
|---|--------------------------|---------------|--------------------------|---|---|---|
| 52:18:0080231:4:3У4 | 124,15,98,125-128 | 190 | Земли населённых пунктов | Под автозаправочную станцию | Улично-дорожная сеть (код 12.0.1) | Нижегородская обл., г. Нижний Новгород, Приокский район, ул. Ларина, 13 а |

В соответствии с частью 5 статьи 56³ Земельного кодекса Российской Федерации для прекращения права постоянного (бессрочного) пользования, договора аренды земельных участков, находящихся в государственной или муниципальной собственности, проектом межевания территории предусмотрено изъятие земельных участков для государственных нужд.

Перечень и сведения о земельных участках, образуемых в границах зоны планируемого размещения линейного объекта (постоянный отвод) путем раздела исходных земельных участков, находящихся в государственной или муниципальной собственности, обремененных правами третьих лиц (аренда, сервитут, постоянное пользование), с сохранением исходных земельных участков в измененных границах, и подлежащих изъятию для государственных нужд

| Условный номер земельного участка | Номера характерных точек | Площадь, кв.м | Вид разрешенного использования исходного земельного участка | Категория земель образуемого земельного участка | Вид разрешенного использования образуемого земельного участка | Адрес (описание местоположения) |
|--|-------------------------------------|---------------|---|--|---|---|
| 52:26:0000000:451:3У26 (вх.№ 52:26:0020013:6) | 436- 444,275,274,2 73,445-447 | 12571 | Для ведения сельскохозяйственно го производства | Земли промышленности, энергетики, транспорта, связи, радиовещания, телевидения, информатики, земли для обеспечения космической деятельности, земли обороны, безопасности и земли иного специального назначения | Автомобильный транспорт (код 7.2) | Нижегородская область, р-н Кстовский, ФГУП "Центральное" Россельхозакадемии |
| 52:26:0000000:451:3У28 (вх.№ 52:26:0020013:6) | 453-580 | 116033 | Для ведения сельскохозяйственно го производства | Земли промышленности, энергетики, транспорта, связи, радиовещания, телевидения, информатики, земли для обеспечения | Автомобильный транспорт (код 7.2) | Нижегородская область, р-н Кстовский, ФГУП "Центральное" Россельхозакадемии |

| Условный номер земельного участка | Номера характерных точек | Площадь, кв.м | Вид разрешенного использования исходного земельного участка | Категория земель образуемого земельного участка | Вид разрешенного использования образуемого земельного участка | Адрес (описание местоположения) |
|---|------------------------------|---------------|---|---|---|---|
| | | | | космической деятельности, земли обороны, безопасности и земельного специального назначения | | |
| 52:18:0080230:40:3У27 | 448-452 | 14 | под индивидуальные гаражи боксового типа для личных автомашин | Земли населённых пунктов | Улично-дорожная сеть (код 12.0.1) | Нижегородская обл., г. Нижний Новгород, Приокский район, ул. Ларина |
| 52:26:0000000:451:3У14 (вх.№ 52:26:0020017:18) | 307-332, 333-336 | 34503 | Для ведения сельскохозяйственного производства | Земли промышленности, энергетики, транспорта, связи, радиовещания, телевидения, информатики, земли для обеспечения космической деятельности, земли обороны, безопасности и земельного специального назначения | Автомобильный транспорт (код 7.2) | Нижегородская область, р-н Кстовский, ФГУП "Центральное" Россельхозакадемии |
| 52:26:0000000:451:3У21 (вх.№ 52:26:0020017:18) | 371-383, 312,311,310,309,384 | 4924 | Для ведения сельскохозяйственного производства | Земли населенных пунктов | Улично-дорожная сеть (код 12.0.1) | Нижегородская область, р-н Кстовский, ФГУП "Центральное" |

| Условный номер земельного участка | Номера характерных точек | Площадь, кв.м | Вид разрешенного использования исходного земельного участка | Категория земель образуемого земельного участка | Вид разрешенного использования образуемого земельного участка | Адрес (описание местоположения) |
|---|--------------------------|---------------|---|--|---|---|
| 52:26:0000000:451:3У22 (вх.№ 52:26:0020017:18) | 385-397 | 1406 | Для ведения сельскохозяйственного производства | Земли промышленности, энергетики, транспорта, связи, радиовещания, телевидения, информатики, земли для обеспечения космической деятельности, земли обороны, безопасности и земли иного специального назначения | Автомобильный транспорт (код 7.2) | Россельхозакадемии Нижегородская область, р-н Кстовский, ФГУП "Центральное" Россельхозакадемии |
| 52:26:0000000:451:3У2 (вх.№ 52:26:0020017:18) | 9-14 | 159 | Для ведения сельскохозяйственного производства | Земли промышленности, энергетики, транспорта, связи, радиовещания, телевидения, информатики, земли для обеспечения космической деятельности, земли обороны, безопасности и земли иного специального назначения | Автомобильный транспорт (код 7.2) | Нижегородская область, р-н Кстовский, ФГУП "Центральное" Россельхозакадемии |

| Условный номер земельного участка | Номера характерных точек | Площадь, кв.м | Вид разрешенного использования исходного земельного участка | Категория земель образуемого земельного участка | Вид разрешенного использования образуемого земельного участка | Адрес (описание местоположения) |
|--|--------------------------|---------------|---|--|---|---|
| 52:26:0000000:451:3У25 (вх.№ 52:26:0020013:6) | 431-435 | 154 | Для ведения сельскохозяйственно го производства | назначения Земли промышленности, энергетики, транспорта, связи, радиовещания, телевидения, информатики, земли для обеспечения космической деятельности, земли обороны, безопасности и земли иного специального назначения | Автомобильный транспорт (код 7.2) | Нижегородская область, р-н Кстовский, ФГУП "Центральное" Россельхозакадемии |
| 52:26:0000000:451:3У24 (вх.№ 52:26:0020013:6) | 418-430 | 1435 | Для ведения сельскохозяйственно го производства | Земли промышленности, энергетики, транспорта, связи, радиовещания, телевидения, информатики, земли для обеспечения космической деятельности, земли обороны, безопасности и земли иного специального | Автомобильный транспорт (код 7.2) | Нижегородская область, р-н Кстовский, ФГУП "Центральное" Россельхозакадемии |

| Условный номер земельного участка | Номера характерных точек | Площадь, кв.м | Вид разрешенного использования исходного земельного участка | Категория земель образуемого земельного участка | Вид разрешенного использования образуемого земельного участка | Адрес (описание местоположения) |
|---|--|---------------|---|--|---|---|
| 52:26:0000000:451:3У11 (вх.№ 52:26:0020017:18) | 196,195,280-- 295 | 2456 | Для ведения сельскохозяйственно го производства | назначения Земли промышленности, энергетики, транспорта, связи, радиовещания, телевидения, информатики, земли для обеспечения космической деятельности, земли обороны, безопасности и земли иного специального назначения | Автомобильный транспорт (код 7.2) | Нижегородская область, р-н Кстовский, ФГУП "Центральное" Россельхозакадемии |
| 52:26:0000000:451:3У23 (вх.№ 52:26:0020017:18) | 398-411, 894, 412- 416,374,373,3 72,371,417 | 7505 | Для ведения сельскохозяйственно го производства | Земли промышленности, энергетики, транспорта, связи, радиовещания, телевидения, информатики, земли для обеспечения космической деятельности, земли обороны, безопасности и земли иного специального | Автомобильный транспорт (код 7.2) | Нижегородская область, р-н Кстовский, ФГУП "Центральное" Россельхозакадемии |

| Условный номер земельного участка | Номера характерных точек | Площадь, кв.м | Вид разрешенного использования исходного земельного участка | Категория земель образуемого земельного участка | Вид разрешенного использования образуемого земельного участка | Адрес (описание местоположения) |
|--|------------------------------------|---------------|---|--|---|---|
| | | | | назначения | | |
| 52:26:0000000:451:3У6 (вх.№ 52:26:0020017:18) | 142-240, 241-428, 249-255, 256-259 | 110339 | Для ведения сельскохозяйственно го производства | Земли промышленности, энергетики, транспорта, связи, радиовещания, телевидения, информатики, земли для обеспечения космической деятельности, земли обороны, безопасности и земли иного специального назначения | Автомобильный транспорт (код 7.2) | Нижегородская область, р-н Кстовский, ФГУП "Центральное" Россельхозакадемии |
| 52:18:0080222:6:3У8 | 264-270, 113,112,111 | 673 | Под стоянку автотранспортных средств, находящихся под арестом | Земли населённых пунктов | Улично-дорожная сеть (код 12.0.1) | Нижегородская обл., г. Нижний Новгород, Приокский район, ул. Ларина |

Сведения о земельном участке, расположенном в границах зон планируемого размещения линейного объекта (постоянный отвод), подлежащего полному изъятию для государственных нужд, сведения о правах которого в ЕГРН отсутствуют

| Кадастровый номер земельного участка | Площадь, кв.м | Категория земель | Вид разрешенного использования исходного земельного участка | Вид разрешенного использования образуемого земельного участка | Адрес (описание местоположения) |
|--------------------------------------|---------------|--------------------------|---|---|--|
| 52:18:0000000:14543 | 144 | Земли населённых пунктов | трубопроводный транспорт | Улично-дорожная сеть (код 12.0.1) | Российская Федерация, Нижегородская обл., г. Нижний Новгород, Приокский район, ул. Полевая, участок №4 |

В отношении земельных участков, сведения о правах которых в ЕГРН отсутствуют, способ использования будет определен применительно к ситуации на момент строительства объекта.

В соответствии с пунктом 1 части 6 статьи 11⁴ Земельного Кодекса Российской Федерации проектом межевания территории предусмотрен раздел земельных участков, находящихся в государственной или муниципальной собственности, с сохранением исходных земельных участков в измененных границах.

Перечень и сведения о земельных участках, образуемых в границах зон планируемого размещения линейного объекта (постоянный отвод) путем раздела исходных земельных участков, находящихся в государственной или муниципальной собственности, с сохранением исходных земельных участков в измененных границах

| Условный номер земельного участка | Номера характерных точек | Площадь, кв.м | Вид разрешенного использования исходного земельного участка | Категория земель образуемого земельного участка | Вид разрешенного использования образуемого земельного участка | Адрес (описание местоположения) |
|-----------------------------------|--------------------------|---------------|---|---|---|---|
| 52:18:0080239:146:3У20 | 365,364,363,366-370 | 804 | Для ведения личного подсобного хозяйства | Земли населенных пунктов | Улично-дорожная сеть (код 12.0.1) | Российская Федерация, Нижегородская область, город Нижний Новгород, Приокский район, дер. Ближнее Константиново, ул. Нагорная, дом 24 |
| 52:18:0080239:136:3У18 | 354-361 | 607 | Под индивидуальный жилой дом | Земли населенных пунктов | Улично-дорожная сеть (код 12.0.1) | Российская Федерация, Нижегородская обл, городской округ город Нижний Новгород, г.Нижний Новгород, д. Ближнеконстантиново, ул. Нагорная, земельный участок 20 |
| 52:18:0080239:79:3У17 | 349-351,343,352,353 | 836 | Под индивидуальное жилищное строительство | Земли населенных пунктов | Улично-дорожная сеть (код 12.0.1) | Нижегородская обл., г. Нижний Новгород, Приокский район, ул. Нагорная, дом 16. |
| 52:18:0080293:341:3У30 | 679-695 | 595 | для ведения личного подсобного хозяйства | Земли населенных пунктов | Улично-дорожная сеть (код 12.0.1) | Нижегородская обл., г. Нижний Новгород, дер. Бешенцево |
| 52:18:0080237:118:3У33 | 701-706 | 78 | Под индивидуальное | Земли | Улично-дорожная | Российская Федерация, |

| Условный номер земельного участка | Номера характерных точек | Площадь, кв.м | Вид разрешенного использования исходного земельного участка | Категория земель образуемого земельного участка | Вид разрешенного использования образуемого земельного участка | Адрес (описание местоположения) |
|-----------------------------------|--------------------------|---------------|---|---|---|---|
| | | | жилищное строительство | населённых пунктов | сеть (код 12.0.1) | Нижегородская обл, городской округ город Нижний Новгород, г Нижний Новгород, д Ближнеконстантиново, ул Полевая, земельный участок 7 |
| 52:18:0080293:598:3У29 | 692,691,885-893 | 1766 | Улично-дорожная сеть (код 12.0.1) | Земли населённых пунктов | Улично-дорожная сеть (код 12.0.1) | Российская Федерация, Нижегородская обл., городской округ город Нижний Новгород, г. Нижний Новгород |

Проектом межевания территории предусмотрено использование земельных участков, находящихся в государственной или муниципальной собственности, для размещения линейного объекта. Оформление прав на данные земельные участки предусмотрено в соответствии с действующим законодательством.

Перечень и сведения о земельных участках, находящихся в государственной или муниципальной собственности в границах зон планируемого размещения линейного объекта (постоянный отвод) и планируемых для размещения линейного объекта

| Кадастровый номер земельного участка | Площадь, кв.м | Категория земель исходного земельного участка | Вид разрешенного использования исходного земельного участка | Вид разрешенного использования земельного участка | Адрес (описание местоположения) |
|--------------------------------------|---------------|---|---|---|---|
| 52:26:0020013:118 | 987 | Земли населенных пунктов | Улично-дорожная сеть (код 12.0.1) | Улично-дорожная сеть (код 12.0.1) | Российская Федерация, Нижегородская обл., Кстовский муниципальный округ |
| 52:26:0020013:121(1) | 1 | Земли промышленности, энергетики, транспорта, связи, радиовещания, телевидения, информатики, земли для обеспечения космической деятельности, земли обороны, безопасности и земли иного специального назначения | Автомобильный транспорт (код 7.2) | Автомобильный транспорт (код 7.2) | Российская Федерация, Нижегородская обл., Кстовский муниципальный округ |
| 52:26:0020013:121(2) | 1091 | Земли промышленности, энергетики, транспорта, связи, радиовещания, телевидения, информатики, земли для обеспечения космической деятельности, земель обороны, безопасности и земли иного специального назначения | Автомобильный транспорт (код 7.2) | Автомобильный транспорт (код 7.2) | Российская Федерация, Нижегородская обл., Кстовский муниципальный округ |

| | | | | | |
|-----------------------|-------|--------------------------|-----------------------------------|-----------------------------------|---|
| 52:18:0080360:132(1) | 2927 | Земли населенных пунктов | Улично-дорожная сеть (код 12.0.1) | Улично-дорожная сеть (код 12.0.1) | Российская Федерация, Нижегородская обл, городской округ город Нижний Новгород, г Нижний Новгород |
| 52:18:0080360:132(2) | 12598 | Земли населенных пунктов | Улично-дорожная сеть (код 12.0.1) | Улично-дорожная сеть (код 12.0.1) | Российская Федерация, Нижегородская обл, городской округ город Нижний Новгород, г Нижний Новгород |
| 52:18:0080205:133 | 14464 | Земли населенных пунктов | Улично-дорожная сеть | Улично-дорожная сеть | Российская Федерация, Нижегородская обл, городской округ город Нижний Новгород, г Нижний Новгород |
| 52:18:0080268:897 | 3429 | Земли населенных пунктов | Улично-дорожная сеть (код 12.0.1) | Улично-дорожная сеть (код 12.0.1) | Российская Федерация, Нижегородская обл, городской округ город Нижний Новгород, г Нижний Новгород |
| 52:18:0080205:132 | 117 | Земли населенных пунктов | Улично-дорожная сеть (код 12.0.1) | Улично-дорожная сеть (код 12.0.1) | Российская Федерация, Нижегородская обл, городской округ город Нижний Новгород, г Нижний Новгород |
| 52:18:0080240:1656(1) | 97 | Земли населенных пунктов | Улично-дорожная сеть | Улично-дорожная сеть | Российская Федерация, Нижегородская обл, городской округ город Нижний Новгород, г Нижний Новгород |
| 52:18:0080240:1656(2) | 701 | Земли населенных пунктов | Улично-дорожная сеть | Улично-дорожная сеть | Российская Федерация, Нижегородская обл, городской округ город Нижний Новгород, г Нижний Новгород |
| 52:18:0080239:307(1) | 20 | Земли населенных пунктов | Улично-дорожная сеть (код 12.0.1) | Улично-дорожная сеть (код 12.0.1) | Российская Федерация, Нижегородская обл, городской округ город Нижний Новгород, г Нижний Новгород |

| | | | | | |
|---------------------------|-------|--------------------------|-----------------------------------|-----------------------------------|--|
| 52:18:0080239:307(2) | 117 | Земли населенных пунктов | Улично-дорожная сеть (код 12.0.1) | Улично-дорожная сеть (код 12.0.1) | Российская Федерация , Нижегородская обл, городской округ город Нижний Новгород ,г Нижний Новгород |
| 52:18:0080239:307(3) * | 22285 | Земли населенных пунктов | Улично-дорожная сеть (код 12.0.1) | Улично-дорожная сеть (код 12.0.1) | Российская Федерация, Нижегородская обл, городской округ город Нижний Новгород ,г Нижний Новгород |
| 52:18:0080237:293(1) | 277 | Земли населенных пунктов | Улично-дорожная сеть (код 12.0.1) | Улично-дорожная сеть (код 12.0.1) | Российская Федерация, Нижегородская обл, городской округ город Нижний Новгород ,г Нижний Новгород |
| 52:18:0080237:293(2) | 1814 | Земли населенных пунктов | Улично-дорожная сеть (код 12.0.1) | Улично-дорожная сеть (код 12.0.1) | Российская Федерация, Нижегородская обл, городской округ город Нижний Новгород ,г Нижний Новгород |
| 52:18:0080237:293(3) | 1 | Земли населенных пунктов | Улично-дорожная сеть (код 12.0.1) | Улично-дорожная сеть (код 12.0.1) | Российская Федерация, Нижегородская обл, городской округ город Нижний Новгород ,г Нижний Новгород |
| 52:18:0080230:391(1) | 5828 | Земли населенных пунктов | Улично-дорожная сеть (код 12.0.1) | Улично-дорожная сеть (код 12.0.1) | Российская Федерация, Нижегородская обл, городской округ город Нижний Новгород ,г Нижний Новгород |
| 52:18:0080230:391(2) | 5211 | Земли населенных пунктов | Улично-дорожная сеть (код 12.0.1) | Улично-дорожная сеть (код 12.0.1) | Российская Федерация, Нижегородская обл, городской округ город Нижний Новгород ,г Нижний Новгород |
| 52:18:0080230:392 | 4 | Земли населенных пунктов | Улично-дорожная сеть (код 12.0.1) | Улично-дорожная сеть (код 12.0.1) | Российская Федерация, Нижегородская обл, городской округ город Нижний Новгород ,г Нижний Новгород |

| | | | | | |
|----------------------|------|--------------------------|-----------------------------------|-----------------------------------|---|
| 52:18:0080268:899 | 1691 | Земли населенных пунктов | Улично-дорожная сеть (код 12.0.1) | Улично-дорожная сеть (код 12.0.1) | Российская Федерация, Нижегородская обл, городской округ город Нижний Новгород ,г Нижний Новгород |
| 52:18:0080230:393(1) | 237 | Земли населенных пунктов | Улично-дорожная сеть (код 12.0.1) | Улично-дорожная сеть (код 12.0.1) | Российская Федерация, Нижегородская обл, городской округ город Нижний Новгород ,г Нижний Новгород |
| 52:18:0080230:393(2) | 651 | Земли населенных пунктов | Улично-дорожная сеть (код 12.0.1) | Улично-дорожная сеть (код 12.0.1) | Российская Федерация, Нижегородская обл, городской округ город Нижний Новгород ,г Нижний Новгород |
| 52:18:0080230:393(3) | 979 | Земли населенных пунктов | Улично-дорожная сеть (код 12.0.1) | Улично-дорожная сеть (код 12.0.1) | Российская Федерация, Нижегородская обл, городской округ город Нижний Новгород ,г Нижний Новгород |
| 52:18:0080230:393(4) | 784 | Земли населенных пунктов | Улично-дорожная сеть (код 12.0.1) | Улично-дорожная сеть (код 12.0.1) | Российская Федерация, Нижегородская обл, городской округ город Нижний Новгород ,г Нижний Новгород |
| 52:18:0080230:393(5) | 50 | Земли населенных пунктов | Улично-дорожная сеть (код 12.0.1) | Улично-дорожная сеть (код 12.0.1) | Российская Федерация, Нижегородская обл, городской округ город Нижний Новгород ,г Нижний Новгород |
| 52:18:0080237:289(1) | 64 | Земли населенных пунктов | Улично-дорожная сеть (код 12.0.1) | Улично-дорожная сеть (код 12.0.1) | Российская Федерация, Нижегородская обл, городской округ город Нижний Новгород ,г Нижний Новгород |
| 52:18:0080237:289(2) | 500 | Земли населенных пунктов | Улично-дорожная сеть (код 12.0.1) | Улично-дорожная сеть (код 12.0.1) | Российская Федерация, Нижегородская обл, городской округ город Нижний Новгород ,г Нижний Новгород |

| | | | | | |
|-----------------------|-----|--------------------------|-----------------------------------|-----------------------------------|---|
| 52:18:0080237:289(3) | 196 | Земли населенных пунктов | Улично-дорожная сеть (код 12.0.1) | Улично-дорожная сеть (код 12.0.1) | Российская Федерация, Нижегородская обл, городской округ город Нижний Новгород ,г Нижний Новгород |
| 52:18:0080237:289(4) | 199 | Земли населенных пунктов | Улично-дорожная сеть (код 12.0.1) | Улично-дорожная сеть (код 12.0.1) | Российская Федерация, Нижегородская обл, городской округ город Нижний Новгород ,г Нижний Новгород |
| 52:18:0080205:134 | 76 | Земли населенных пунктов | Улично-дорожная сеть (код 12.0.1) | Улично-дорожная сеть (код 12.0.1) | Российская Федерация, Нижегородская обл, городской округ город Нижний Новгород ,г Нижний Новгород |
| 52:18:0080360:133 | 69 | Земли населенных пунктов | Улично-дорожная сеть | Улично-дорожная сеть | Российская Федерация, Нижегородская обл, городской округ город Нижний Новгород ,г Нижний Новгород |
| 52:18:0080239:308 (1) | 345 | Земли населенных пунктов | Улично-дорожная сеть (код 12.0.1) | Улично-дорожная сеть (код 12.0.1) | Российская Федерация, Нижегородская обл, городской округ город Нижний Новгород ,г Нижний Новгород |
| 52:18:0080239:308(2) | 222 | Земли населенных пунктов | Улично-дорожная сеть (код 12.0.1) | Улично-дорожная сеть (код 12.0.1) | Российская Федерация, Нижегородская обл, городской округ город Нижний Новгород ,г Нижний Новгород |
| 52:18:0080237:292 | 106 | Земли населенных пунктов | Улично-дорожная сеть (код 12.0.1) | Улично-дорожная сеть (код 12.0.1) | Российская Федерация, Нижегородская область, город Нижний Новгород, Приокский район, дер. Ближнее Константиново, ул. Борисова, дом 12 |

| | | | | | |
|----------------------|------|--|-----------------------------------|-----------------------------------|--|
| 52:18:0080269:182 | 116 | Земли населенных пунктов | Улично-дорожная сеть (код 12.0.1) | Улично-дорожная сеть (код 12.0.1) | Российская Федерация , Нижегородская обл, городской округ город Нижний Новгород ,г Нижний Новгород |
| 52:26:0040001:794 | 7114 | Земли населенных пунктов | Улично-дорожная сеть (код 12.0.1) | Улично-дорожная сеть (код 12.0.1) | Российская Федерация, Нижегородская обл., Кстовский муниципальный округ, д. Румянцево |
| 52:18:0080296:329(1) | 2377 | Земли населенных пунктов | Улично-дорожная сеть (код 12.0.1) | Улично-дорожная сеть (код 12.0.1) | Российская Федерация , Нижегородская обл, городской округ город Нижний Новгород ,г Нижний Новгород |
| 52:18:0080296:329(2) | 2 | Земли населенных пунктов | Улично-дорожная сеть (код 12.0.1) | Улично-дорожная сеть (код 12.0.1) | Российская Федерация , Нижегородская обл, городской округ город Нижний Новгород ,г Нижний Новгород |
| 52:26:0020017:137(3) | 534 | Земли промышленности, энергетики, транспорта, связи, радиовещания, телевидения, информатики, земли для обеспечения космической деятельности, земли обороны, безопасности и земли иного специального назначения | Автомобильный транспорт (код 7.2) | Автомобильный транспорт (код 7.2) | Российская Федерация, Нижегородская обл., Кстовский муниципальный округ |
| 52:26:0020017:137(1) | 2899 | Земли промышленности, энергетики, транспорта, связи, радиовещания, телевидения, информатики, земли для обеспечения космической деятельности, земли | Автомобильный транспорт (код 7.2) | Автомобильный транспорт (код 7.2) | Российская Федерация, Нижегородская обл., Кстовский муниципальный округ |

| | | | | | |
|----------------------|------|--|-----------------------------------|-----------------------------------|---|
| | | обороны, безопасности и земли иного специального назначения | | | |
| 52:26:0020017:137(2) | 95 | Земли промышленности, энергетики, транспорта, связи, радиовещания, телевидения, информатики, земли для обеспечения космической деятельности, земли обороны, безопасности и земли иного специального назначения | Автомобильный транспорт (код 7.2) | Автомобильный транспорт (код 7.2) | Российская Федерация, Нижегородская обл., Кстовский муниципальный округ |
| 52:26:0020017:138 | 2890 | Земли промышленности, энергетики, транспорта, связи, радиовещания, телевидения, информатики, земли для обеспечения космической деятельности, земли обороны, безопасности и земли иного специального назначения | Автомобильный транспорт (код 7.2) | Автомобильный транспорт (код 7.2) | Российская Федерация, Нижегородская обл., Кстовский муниципальный округ |
| 52:18:0080295:257 | 964 | Земли населенных пунктов | Улично-дорожная сеть | Улично-дорожная сеть | Российская Федерация, Нижегородская обл, городской округ город Нижний Новгород, г Нижний Новгород |
| 52:18:0080295:256 | 8 | Земли населенных пунктов | Улично-дорожная сеть (код 12.0.1) | Улично-дорожная сеть (код 12.0.1) | Российская Федерация, Нижегородская обл, городской округ город Нижний Новгород, г Нижний Новгород |

| | | | | | |
|----------------------|------|--|-----------------------------------|-----------------------------------|---|
| 52:26:0020013:119 | 1339 | Земли населенных пунктов | Улично-дорожная сеть (код 12.0.1) | Улично-дорожная сеть (код 12.0.1) | Российская Федерация, Нижегородская обл, городской округ город Нижний Новгород, г Нижний Новгород |
| 52:26:0020013:120(1) | 392 | Земли промышленности, энергетики, транспорта, связи, радиовещания, телевидения, информатики, земли для обеспечения космической деятельности, земли обороны, безопасности и земли иного специального назначения | Автомобильный транспорт (код 7.2) | Автомобильный транспорт (код 7.2) | Российская Федерация, Нижегородская обл., Кстовский муниципальный округ |
| 52:26:0020013:120(2) | 216 | Земли промышленности, энергетики, транспорта, связи, радиовещания, телевидения, информатики, земли для обеспечения космической деятельности, земли обороны, безопасности и земли иного специального назначения | Автомобильный транспорт (код 7.2) | Автомобильный транспорт (код 7.2) | Российская Федерация, Нижегородская обл., Кстовский муниципальный округ |
| 52:26:0020012:123 | 469 | Земли промышленности, энергетики, транспорта, связи, радиовещания, телевидения, информатики, земли для обеспечения космической деятельности, земли обороны, безопасности и | Автомобильный транспорт | Автомобильный транспорт | Российская Федерация, Нижегородская обл., Кстовский муниципальный округ |

| | | | | | |
|----------------------|-----|--|-----------------------------------|-----------------------------------|---|
| | | земли иного специального назначения | | | |
| 52:26:0020016:118 | 76 | Земли промышленности, энергетики, транспорта, связи, радиовещания, телевидения, информатики, земли для обеспечения космической деятельности, земли обороны, безопасности и земли иного специального назначения | Автомобильный транспорт | Автомобильный транспорт | Российская Федерация, Нижегородская обл., Кстовский муниципальный округ |
| 52:18:0080295:258(1) | 221 | Земли населенных пунктов | Улично-дорожная сеть | Улично-дорожная сеть | Российская Федерация, Нижегородская обл, городской округ город Нижний Новгород, г Нижний Новгород |
| 52:18:0080295:258(2) | 209 | Земли населенных пунктов | Улично-дорожная сеть | Улично-дорожная сеть | Российская Федерация, Нижегородская обл, городской округ город Нижний Новгород, г Нижний Новгород |
| 52:18:0080274:338(1) | 122 | Земли населенных пунктов | Улично-дорожная сеть (код 12.0.1) | Улично-дорожная сеть (код 12.0.1) | Российская Федерация, Нижегородская обл, городской округ город Нижний Новгород, г Нижний Новгород |
| 52:18:0080274:338(2) | 169 | Земли населенных пунктов | Улично-дорожная сеть (код 12.0.1) | Улично-дорожная сеть (код 12.0.1) | Российская Федерация, Нижегородская обл, городской округ город Нижний Новгород, г Нижний Новгород |
| 52:18:0080293:599 | 196 | Земли населенных пунктов | Улично-дорожная сеть (код 12.0.1) | Улично-дорожная сеть (код 12.0.1) | Российская Федерация, Нижегородская обл, городской округ город Нижний Новгород, г Нижний Новгород |

| | | | | | |
|---------------------|------|--|-----------------------------------|-----------------------------------|--|
| 52:26:0020016:119 | 31 | Земли промышленности, энергетики, транспорта, связи, радиовещания, телевидения, информатики, земли для обеспечения космической деятельности, земли обороны, безопасности и земли иного специального назначения | Автомобильный транспорт (код 7.2) | Автомобильный транспорт (код 7.2) | Российская Федерация, Нижегородская обл, городской округ город Нижний Новгород г Нижний Новгород |
| 52:18:0080296:330 | 6545 | Земли населенных пунктов | Улично-дорожная сеть (код 12.0.1) | Улично-дорожная сеть (код 12.0.1) | Российская Федерация, Нижегородская обл., г. Нижний Новгород, Приокский район |
| 52:18:0080274:337 | 1391 | Земли населенных пунктов | Улично-дорожная сеть (код 12.0.1) | Улично-дорожная сеть (код 12.0.1) | Российская Федерация, Нижегородская обл, городской округ город Нижний Новгород г Нижний Новгород |
| 52:18:0000000:30026 | 3703 | Земли населенных пунктов | Улично-дорожная сеть (12.0.1) | Улично-дорожная сеть (код 12.0.1) | Российская Федерация, Нижегородская область, г Нижний Новгород, Приокский район, ул. Полевая, участок №4 |
| 52:18:0000000:30027 | 145 | Земли населенных пунктов | Улично-дорожная сеть (12.0.1) | Улично-дорожная сеть (код 12.0.1) | Российская Федерация, Нижегородская область, г Нижний Новгород, Приокский район, ул. Полевая, участок №4 |
| 52:18:0000000:30041 | 2381 | Земли населенных пунктов | Улично-дорожная сеть | Улично-дорожная сеть (код 12.0.1) | Российская Федерация, Нижегородская область, г Нижний Новгород, д Бешенцево |
| 52:18:0000000:30042 | 413 | Земли населенных пунктов | Улично-дорожная сеть | Улично-дорожная сеть | Российская Федерация, Нижегородская область, г Нижний Новгород, д Бешенцево |

| | | | | | |
|---------------------|-----|--------------------------|--|-----------------------------------|--|
| 52:18:0000000:30043 | 656 | Земли населенных пунктов | Улично-дорожная сеть | Улично-дорожная сеть (код 12.0.1) | Российская Федерация, Нижегородская область, г Нижний Новгород, д Бешенцево |
| 52:18:0000000:30044 | 828 | Земли населенных пунктов | Улично-дорожная сеть | Улично-дорожная сеть (код 12.0.1) | Российская Федерация, Нижегородская область, г Нижний Новгород, д Бешенцево |
| 52:18:0000000:30045 | 373 | Земли населенных пунктов | Улично-дорожная сеть | Улично-дорожная сеть (код 12.0.1) | Российская Федерация, Нижегородская область, г Нижний Новгород, д Бешенцево |
| 52:18:0000000:30046 | 219 | Земли населенных пунктов | Улично-дорожная сеть | Улично-дорожная сеть (код 12.0.1) | Российская Федерация, Нижегородская область, г Нижний Новгород, д Бешенцево |
| 52:18:0080237:77 | 900 | Земли населенных пунктов | под индивидуальный жилой дом с прилегающей территорией | Улично-дорожная сеть (код 12.0.1) | Российская Федерация, Нижегородская область, городской округ город Нижний Новгород, город Нижний Новгород, деревня Ближнеконстантиново, ул. Героя Борисова, земельный участок 10 |
| 52:18:0080237:130 | 178 | Земли населенных пунктов | Под индивидуальным жилым домом | Улично-дорожная сеть (код 12.0.1) | Нижегородская обл., г. Нижний Новгород, Приокский район, ул. Полевая, дом №3 |
| 52:18:0080237:16 | 457 | Земли населенных пунктов | Под огород | Улично-дорожная сеть (код 12.0.1) | Нижегородская обл., г. Нижний Новгород, Приокский район, ул. Борисова, 8 |

| | | | | | |
|-------------------|------|---|--|-----------------------------------|---|
| 52:18:0080239:146 | 1500 | Земли населенных пунктов | Для ведения личного подсобного хозяйства | Улично-дорожная сеть (код 12.0.1) | Российская Федерация, Нижегородская область, город Нижний Новгород, Приокский район, дер. Ближнее Константиново, ул. Нагорная, дом 24 |
| 52:18:0080239:136 | 1488 | Земли населенных пунктов | Под индивидуальный жилой дом | Улично-дорожная сеть (код 12.0.1) | Российская Федерация, Нижегородская обл, городской округ город Нижний Новгород, Г Нижний Новгород, д Ближнеконстантиново, ул Нагорная, земельный участок 20 |
| 52:18:0080239:79 | 1483 | Земли населенных пунктов | Под индивидуальное жилищное строительство | Улично-дорожная сеть (код 12.0.1) | Нижегородская обл., г. Нижний Новгород, Приокский район, ул. Нагорная, дом 16. |
| 52:18:0080237:118 | 457 | Земли населенных пунктов | Под индивидуальное жилищное строительство. | Улично-дорожная сеть (код 12.0.1) | Российская Федерация, Нижегородская обл, городской округ город Нижний Новгород, г. Нижний Новгород, д Ближнеконстантиново, ул Полевая, земельный участок 7 |
| 52:18:0080237:129 | 918 | Земли населенных пунктов | Под индивидуальным жилым домом | Улично-дорожная сеть (код 12.0.1) | Нижегородская обл., г. Нижний Новгород, Приокский район, ул.Полевая, дом №3 |
| 52:26:0020013:122 | 9789 | Земли промышленности, энергетики, транспорта, связи, радиовещания, телевидения, информатики земли для обеспечения космической деятельности земли обороны, | Автомобильный транспорт | Автомобильный транспорт | Российская Федерация, Нижегородская обл., Кстовский р-н |

| | | | | | |
|-------------------|------|--|--|-----------------------------------|--|
| | | безопасности и земли иного специального назначения | | | |
| 52:26:0020013:123 | 9789 | Земли промышленности, энергетики, транспорта, связи, радиовещания, телевидения, информатики земли для обеспечения космической деятельности земли обороны, безопасности и земли иного специального назначения | Автомобильный транспорт (код 7.2) | Автомобильный транспорт (код 7.2) | Местоположение установлено относительно ориентира, расположенного в границах участка. Ориентир д.Козловка. Участок находится примерно в 0,8 км, по направлению на северо-запад от ориентира. Почтовый адрес ориентира: Нижегородская обл, р-н Кстовский. |
| 52:18:0080293:341 | 928 | Земли населенных пунктов | для ведения личного подсобного хозяйства | Улично-дорожная сеть (код 12.0.1) | Нижегородская обл., г. Нижний Новгород, дер. Бешенцево |
| 52:18:0080293:600 | 65 | Земли населенных пунктов | Улично-дорожная сеть | Улично-дорожная сеть | Российская Федерация, Нижегородская область, г. Нижний Новгород, д. Бешенцево |
| 52:18:0080269:194 | 263 | Земли населенных пунктов | Улично-дорожная сеть (код 12.0.1) | Улично-дорожная сеть (код 12.0.1) | Российская Федерация, Нижегородская область, г. Нижний Новгород, Приокский район, примыкает к восточной границе н.п. Ольгино |
| 52:18:0080269:195 | 99 | Земли населенных пунктов | Улично-дорожная сеть (код 12.0.1) | Улично-дорожная сеть (код 12.0.1) | Российская Федерация, Нижегородская область, г. Нижний Новгород, Приокский район, примыкает к восточной границе н.п. Ольгино |

| | | | | | |
|-------------------|-------|--------------------------|-----------------------------------|-----------------------------------|--|
| | | | | | |
| 52:18:0080269:196 | 276 | Земли населенных пунктов | Улично-дорожная сеть (код 12.0.1) | Улично-дорожная сеть (код 12.0.1) | Российская Федерация, Нижегородская область, г Нижний Новгород, Приокский район, примыкает к восточной границе н.п. Ольгино |
| 52:18:0080269:185 | 90505 | Земли населенных пунктов | Улично-дорожная сеть (код 12.0.1) | Улично-дорожная сеть (код 12.0.1) | Российская Федерация, Нижегородская область, городской округ город Нижний Новгород, город Нижний Новгород, Приокский район, примыкает к восточной границе н.п. Ольгино |
| 52:18:0080269:186 | 203 | Земли населенных пунктов | Улично-дорожная сеть (код 12.0.1) | Улично-дорожная сеть (код 12.0.1) | Российская Федерация, Нижегородская область, городской округ город Нижний Новгород, город Нижний Новгород, Приокский район, примыкает к восточной границе н.п. Ольгино |
| 52:18:0080269:187 | 303 | Земли населенных пунктов | Улично-дорожная сеть (код 12.0.1) | Улично-дорожная сеть (код 12.0.1) | Российская Федерация, Нижегородская область, городской округ город Нижний Новгород, город Нижний Новгород, Приокский район, примыкает к восточной границе н.п. Ольгино |

| | | | | | |
|-------------------|------|--------------------------|-----------------------------------|-----------------------------------|--|
| 52:18:0080269:188 | 256 | Земли населенных пунктов | Улично-дорожная сеть (код 12.0.1) | Улично-дорожная сеть (код 12.0.1) | Российская Федерация, Нижегородская область, городской округ город Нижний Новгород, город Нижний Новгород, Приокский район, примыкает к восточной границе и.п. Ольгино |
| 52:18:0080269:189 | 320 | Земли населенных пунктов | Улично-дорожная сеть (код 12.0.1) | Улично-дорожная сеть (код 12.0.1) | Российская Федерация, Нижегородская область, городской округ город Нижний Новгород, город Нижний Новгород, Приокский район, примыкает к восточной границе и.п. Ольгино |
| 52:18:0080269:190 | 288 | Земли населенных пунктов | Улично-дорожная сеть (код 12.0.1) | Улично-дорожная сеть (код 12.0.1) | Российская Федерация, Нижегородская область, городской округ город Нижний Новгород, город Нижний Новгород, Приокский район, примыкает к восточной границе и.п. Ольгино |
| 52:18:0080269:191 | 415 | Земли населенных пунктов | Улично-дорожная сеть (код 12.0.1) | Улично-дорожная сеть (код 12.0.1) | Российская Федерация, Нижегородская область, городской округ город Нижний Новгород, город Нижний Новгород, Приокский район, примыкает к восточной границе и.п. Ольгино |
| 52:18:0080269:192 | 1700 | Земли населенных пунктов | Улично-дорожная сеть (код 12.0.1) | Улично-дорожная сеть (код 12.0.1) | Российская Федерация, Нижегородская обл., г. Нижний Новгород, Приокский район, примыкает к восточной границе |

| | | | | | |
|-------------------|------|--------------------------|-----------------------------------|-----------------------------------|---|
| | | | | | н.п. Ольгино |
| 52:18:0080269:183 | 2765 | Земли населенных пунктов | Улично-дорожная сеть (код 12.0.1) | Улично-дорожная сеть (код 12.0.1) | Российская Федерация, Нижегородская обл., г. Нижний Новгород, Приокский район, примыкает к восточной границе н.п. Ольгино |
| 52:18:0080269:184 | 302 | Земли населенных пунктов | Улично-дорожная сеть | Улично-дорожная сеть | Российская Федерация, Нижегородская обл., г. Нижний Новгород, Приокский район, примыкает к восточной границе н.п. Ольгино |
| 52:18:0080269:197 | 2212 | Земли населенных пунктов | Улично-дорожная сеть (код 12.0.1) | Улично-дорожная сеть (код 12.0.1) | Российская Федерация, Нижегородская обл., г. Нижний Новгород, Приокский район, примыкает к восточной границе н.п. Ольгино |
| 52:18:0080269:193 | 2894 | Земли населенных пунктов | Улично-дорожная сеть (код 12.0.1) | Улично-дорожная сеть (код 12.0.1) | Российская Федерация, Нижегородская область, г. Нижний Новгород, Приокский район, примыкает к восточной границе н.п. Ольгино |
| 52:18:0080230:395 | 69 | Земли населенных пунктов | Улично-дорожная сеть | Улично-дорожная сеть (код 12.0.1) | Российская Федерация, Нижегородская область, город Нижний Новгород г.о, г. Нижний Новгород, ул. Ларина, земельный участок 15Г |

| | | | | | |
|---------------------|-----|--|-------------------------|-----------------------------------|--|
| 52:18:0080230:396** | 27 | Земли населенных пунктов | Улично-дорожная сеть | Улично-дорожная сеть (код 12.0.1) | Российская Федерация, Нижегородская обл., г. Нижний Новгород, Приокский район, ул. Ларина, 15 |
| 52:26:0020013:126 | 145 | Земли промышленности, энергетики, транспорта, связи, радиовещания, телевидения, информатики, земли для обеспечения космической деятельности, земли обороны, безопасности и земли иного специального назначения | Автомобильный транспорт | Автомобильный транспорт | Российская Федерация, Нижегородская область, Кстовский район, Кстовское районное лесничество, Пригородное участковое лесничество, квартала №№3 (за исключением выделов 1, 3, 6-17, за исключением части выделов 2, 4, 5, 18, 19), 11 (за исключением выделов 1, 2, 5-7, 11, 14, 16-22, 27, 29-33, за исключением части выделов 3, 4, 8, 9, 10, 12, 13, 15, 23-26, 28), 29 (за исключением выделов 4, 6-8, 12-28, 34-37, 39-47, 49-51, за исключением части выделов 2, 3, 5, 9-11, 29-33, 38, 48) |

* Земельный участок с кадастровым номером 52:18:0080239:307 пересекает границы земельного участка с кадастровым номером 52:18:0080239:306. Требуется исправление ошибки в местоположении границ.

** Земельный участок с кадастровым номером 52:18:0080230:396 поставлен на кадастровый учет с ошибкой. Требуется устранение реестровой ошибки земельного участка с кадастровым номером 52:18:0080230:396 (координаты представлены ниже).

Сведения о многоконтурном земельном участке, образуемом в границах зоны планируемого размещения линейных объектов (участки газопровода-отвода к ГРС «Горький-3», газопровода-отвода к ГРС «Горький-1»), подлежащего реконструкции в связи с изменением его местоположения, путем раздела исходного земельного участка, находящегося в государственной или муниципальной собственности, обремененного правами третьих лиц (аренда, сервитут, постоянное пользование), с сохранением исходного земельного участка в измененных границах, и подлежащего изъятию для государственных нужд

| Условный номер образуемого земельного участка | Номера характерных точек | Площадь, кв.м | Вид разрешенного использования исходного земельного участка | Категория земель образуемого земельного участка | Вид разрешенного использования образуемого земельного участка | Адрес (описание местоположения) |
|---|--------------------------|---------------|---|--|---|---|
| 52:26:0000000:451:3У34 (вх.№ 52:26:0020017:18) Многоконтурный земельный участок, состоит из 38 контуров | 707-802, 204, 803-858 | 177 | Для ведения сельскохозяйственного производства | Земли промышленности, энергетики, транспорта, связи, радиовещания, телевидения, информатики, земли для обеспечения космической деятельности, земли обороны, безопасности и земли иного специального назначения | Трубопроводный транспорт (код 7.5) | Нижегородская область, р-н Кстовский, ФГУП "Центральное" Россельхозакадемии |

Земельные участки с кадастровыми номерами 52:26:0020017:145, 52:26:0020017:140, образованные в Документации по планировке территории (проект планировки и межевания) территории, расположенной от улицы Ларина до автомобильной дороги Р-158 в городском округе город Нижний Новгород и Кстовском муниципальном округе Нижегородской области, утвержденной приказом Министерства градостроительной деятельности и развития агломераций Нижегородской области от 26 марта 2025 г. № 06-01-03/12, планируется снять с государственного кадастрового учета.

Перечень и сведения о земельных участках, образуемых в границах зон планируемого размещения линейных объектов (ВЛ 220 кВ «Дизель-Нагорная», ВЛ 220 кВ «Луч-Нагорная»), подлежащих реконструкции в связи с изменением их местоположения, путем раздела исходных земельных участков, находящихся в государственной или муниципальной собственности, обремененных правами третьих лиц (аренда, сервитут, постоянное пользование), с сохранением исходных земельных участков в измененных границах, и подлежащих изъятию для государственных нужд

| Условный номер земельного участка | Номера характерных точек | Площадь, кв.м | Вид разрешенного использования исходного земельного участка | Категория земель образуемого земельного участка | Вид разрешенного использования образуемого земельного участка | Адрес (описание местоположения) |
|---|--------------------------|---------------|---|--|---|---|
| 52:26:0000000:451:3У12 (вх.№ 52:26:0020017:18) | 895-898 | 265 | Для ведения сельскохозяйственного производства | Земли промышленности, энергетики, транспорта, связи, радиовещания, телевидения, информатики, земли для обеспечения космической деятельности, земли обороны, безопасности и земли иного специального назначения | Энергетика (код 6.7) | Нижегородская область, р-н Кстовский, ФГУП "Центральное" Россельхозакадемии |
| 52:26:0000000:451:3У13 (вх.№ 52:26:0020017:18) | 899-902 | 265 | Для ведения сельскохозяйственного производства | Земли населенных пунктов | Энергетика (код 6.7) | Нижегородская область, р-н Кстовский, ФГУП "Центральное" Россельхозакадемии |

Сведения об отнесении образуемых земельных участков к территориям общего пользования

Образуемые земельные участки в границах зоны планируемого размещения линейного объекта (постоянный и временный отводы) с видом разрешенного использования «Улично-дорожная сеть (код 12.0.1)» будут отнесены к территориям общего пользования.

Перечень и сведения об объектах капитального строительства, подлежащих изъятию

| Кадастровый номер, наименование объекта капитального строительства | Кадастровый номер земельного участка, на котором расположен объект капитального строительства | Адрес объекта капитального строительства |
|---|---|---|
| 52:26:0020013:124 Жилой дом | 52:26:0020013:125 | Российская Федерация, Нижегородская область, Кетовский район, дер. Бешенцево, ул. Чванова, д. 1А |
| 52:18:0080237:94 Жилой дом | - | Нижегородская область, Нижний Новгород, Приокский р-н, ул Полевая (Приокский р-н), д.5 |
| 52:18:0080240:238 Жилой дом | 52:18:0080239:306 | Российская Федерация, Нижегородская область, г.о. город Нижний Новгород, д. Ближнеконстантиново, ул. Героя Борисова, д. 5 |
| Гаражные боксы №№ 169, 170, 171, 172, 173, 174, 175, 232, 233, 234, 235, 236, 237, 238 | 52:18:0080230:399 | - |
| Гаражные боксы №№ 86, 85, 84, 83, 82, 81, 80, 79, 78, 77, 76, 75, 74, 73, 72, 71, 70, 69, 68, 67, 66, 65, 64, 63, 62, 61, 60, 59, 58, 57, 56, 55, 54, 53, 52, 51, 50, 49, 48, 47, 46, 45, 44, 131 | 52:18:0080230:397 | - |
| Гаражные боксы №№ 38,39,40,41,42,43 | 52:18:0080230:391 | - |
| 52:18:0080239:257 Жилой дом | | Российская Федерация, Нижегородская область, городской округ город Нижний Новгород, д Ближнеконстантиново, ул Героя |

| Кадастровый номер, наименование объекта капитального строительства | Кадастровый номер земельного участка, на котором расположен объект капитального строительства | Адрес объекта капитального строительства |
|--|---|--|
| 52:18:0080239:313 Нежилое здание | 52:18:0080239:37 | Борисова, д. 7 Российская Федерация, Нижегородская область, городской округ город Нижний Новгород, город Нижний Новгород, деревня Ближнеконстантиново, улица Героя Борисова, уч 7 |
| 52:18:0080239:314 Нежилое здание | | Российская Федерация, Нижегородская область, городской округ город Нижний Новгород, город Нижний Новгород, деревня Ближнеконстантиново, улица Героя Борисова, уч 7 |
| 52:18:0080237:123 Жилой дом | 52:18:0080237:15 | Российская Федерация, Нижегородская область, городской округ город Нижний Новгород, д. Ближнеконстантиново, ул. Героя Борисова, дом 8 |
| 52:18:0080239:304 Жилой дом | 52:18:0080239:80 | Нижегородская область, городской округ город Нижний Новгород, деревня Ближнеконстантиново, улица Нагорная, дом 30 |
| 52:18:0080239:100 | 52:18:0080239:144 | Нижегородская область, г Нижний Новгород, р-н Приокский, ул Нагорная, д 22 |
| 52:18:0080285:864 Жилой дом | 52:18:0080237:131 | Российская Федерация, Нижегородская область, г Нижний Новгород, д Ближнее Константиново, ул Полевая, д 3 |
| 52:18:0080239:97 Жилой дом | 52:18:0080239:82 | Нижегородская область, г Нижний Новгород, р-н Приокский, д.Ближнеконстантиново, ул Нагорная, д 18 |
| 52:18:0080239:103 Жилой дом | 52:18:0080239:40 | Нижегородская область, Нижний Новгород г, Приокский р-н, ул Борисова, д.9 |
| 52:18:0080239:305 Нежилое здание | 52:18:0080239:143 | Российская Федерация, Нижегородская область, городской округ город Нижний Новгород, деревня Ближнеконстантиново, улица |

| Кадастровый номер, наименование объекта капитального строительства | Кадастровый номер земельного участка, на котором расположен объект капитального строительства | Адрес объекта капитального строительства |
|--|---|--|
| | | Нагорная, дом 26 |
| 52:18:0080239:98 Жилой дом | 52:18:0080239:143 | Российская Федерация, Нижегородская область, городской округ город Нижний Новгород, деревня Ближнеконстантиново, улица Нагорная, дом 26 |
| АЗС | 52:18:0080230:34 | - |

Перечень и сведения о земельных участках, в отношении которых возможно установление публичных сервитутов в границах зон планируемого размещения линейного объекта (постоянный отвод)

| Номер публичного сервитута | Кадастровый номер земельного участка | Адрес (описание местоположения) | Перечень объектов капитального строительства на земельном участке (по сведениям ЕГРН) |
|----------------------------|--------------------------------------|---|---|
| 20 | 52:18:0080293:598 | Российская Федерация, Нижегородская обл., городской округ город Нижний Новгород, г. Нижний Новгород | 52:00:0000000:11, 52:00:0000000:656 52:00:0000000:112, 52:25:0000000:2939, 52:25:0000000:2928 |
| | 52:26:0020016:121 | Российская Федерация, Нижегородская обл, р-н Кстовский, участок а/д К-31 до границы г. Н.Новгорода | |
| 47 | 52:18:0000000:10267 | Нижегородская обл., г. Нижний Новгород, Приокский район, ул. Ларина, от Мызинского моста до восточной границы ОАО Молочного комбината "Нижегородский" | - |

В целях размещения линейных объектов, подлежащих реконструкции в связи с изменением их местоположения в соответствии с пунктом 1 статьи 39.37 Земельного Кодекса Российской Федерации проектом межевания определены земельные участки, в отношении которых возможно установление публичных сервитутов в границах зон планируемого размещения линейных объектов, подлежащих реконструкции в связи с изменением их местоположения.

Перечень и сведения о земельных участках, в отношении которых возможно установление публичных сервитутов в границах зон планируемого размещения линейных объектов, подлежащих реконструкции в связи с изменением их местоположения

| Номер публичного сервитута | Кадастровый номер земельного участка | Адрес (описание местоположения) | Перечень объектов капитального строительства на земельном участке (по сведениям ЕГРН) |
|----------------------------|--------------------------------------|---|---|
| 1 | 52:18:0080269:173 | Российская Федерация, Нижегородская обл., г. Нижний Новгород, Приокский район, примыкает к восточной границе н.п. Ольгино | 52:18:0000000:13561 |
| | 52:18:0080269:151 | Российская Федерация, Нижегородская обл., г. | |

| Номер публичного сервитута | Кадастровый номер земельного участка | Адрес (описание местоположения) | Перечень объектов капитального строительства на земельном участке (по сведениям ЕГРН) |
|----------------------------|--|---|---|
| | | Нижний Новгород, Приокский район, примыкает к восточной границе н. п. Ольгино | |
| 2 | 52:18:0080269:173 | Российская Федерация, Нижегородская обл., г. Нижний Новгород, Приокский район, примыкает к восточной границе н.п. Ольгино | 52:18:0000000:13561 |
| 3 | 52:26:0000000:451 вх. № 52:26:0020017:18 | Нижегородская область, р-н Кстовский, ФГУП "Центральное" Россельхозакадемии | 0:0:0:434(52), 52:00:0000000:395, 52:00:0000000:428, 52:00:0000000:689, 52:00:0000000:704, 52:26:0000000:2230, 52:26:0040024:194, 52:26:0040024:312, 52:26:0000000:3425, 52:26:0000000:3432, 52:26:0040024:310, 52:26:0000000:3426, 52:25:0000000:2412, 52:26:0000000:3447, 52:26:0000000:3428, 52:26:0000000:3429, 52:26:0000000:3437, 52:26:0000000:3441, 52:26:0040024:313, 52:00:0000000:112, 52:26:0000000:3424, 52:26:0040024:315, 52:26:0020038:164, 52:00:0000000:156112, 52:00:0000000:156152, 52:26:0020019:286, 52:26:0000000:6909, 52:26:0000000:1286 |
| 4 | 52:26:0000000:451 вх.н. 52:26:0020017:18 | Нижегородская область, р-н Кетовский, ФГУП "Центральное" Россельхозакадемии | 0:0:0:434(52), 52:00:0000000:395, 52:00:0000000:428, 52:00:0000000:689, 52:00:0000000:704, 52:26:0000000:2230, 52:26:0040024:194, 52:26:0040024:312, 52:26:0000000:3425, 52:26:0000000:3432, 52:26:0040024:310, 52:26:0000000:3426, 52:25:0000000:2412, 52:26:0000000:3447, 52:26:0000000:3428, 52:26:0000000:3429, 52:26:0000000:3437, 52:26:0000000:3441, 52:26:0040024:313, 52:00:0000000:112, 52:26:0000000:3424, 52:26:0040024:315, 52:26:0020038:164, 52:00:0000000:156112, |

| Номер публичного сервитута | Кадастровый номер земельного участка | Адрес (описание местоположения) | Перечень объектов капитального строительства на земельном участке (по сведениям ЕГРН) |
|----------------------------|---|--|--|
| | | | 52:00:0000000:156152, 52:26:0020019:286, 52:26:0000000:6909, 52:26:0000000:1286 |
| 5 | 52:26:0000000:451 вх.н. 52:26:0020017:18 | Нижегородская область, р-н Кстовский, ФГУП "Центральное" Россельхозакадемии | 0:0:0:434(52), 52:00:0000000:395, 52:00:0000000:428, 52:00:0000000:689, 52:00:0000000:704, 52:26:0000000:2230, 52:26:0040024:194, 52:26:0040024:312, 52:26:0000000:3425, 52:26:0000000:3432, 52:26:0040024:310, 52:26:0000000:3426, 52:25:0000000:2412, 52:26:0000000:3447, 52:26:0000000:3428, 52:26:0000000:3429, 52:26:0000000:3437, 52:26:0000000:3441, 52:26:0040024:313, 52:00:0000000:112, 52:26:0000000:3424, 52:26:0040024:315, 52:26:0020038:164, 52:00:0000000:156112, 52:00:0000000:156152, 52:26:0020019:286, 52:26:0000000:6909, 52:26:0000000:1286 |
| | 52:26:0020017 | Российская Федерация, Нижегородская область | |
| 6 | 52:26:0000000:451 вх.н. 52:26:0020017:18 | Нижегородская область, р-н Кстовский, ФГУП "Центральное" Россельхозакадемии | 0:0:0:434(52), 52:00:0000000:395, 52:00:0000000:428, 52:00:0000000:689, 52:00:0000000:704, 52:26:0000000:2230, 52:26:0040024:194, 52:26:0040024:312, 52:26:0000000:3425, 52:26:0000000:3432, 52:26:0040024:310, 52:26:0000000:3426, 52:25:0000000:2412, 52:26:0000000:3447, 52:26:0000000:3428, 52:26:0000000:3429, 52:26:0000000:3437, 52:26:0000000:3441, 52:26:0040024:313, 52:00:0000000:112, 52:26:0000000:3424, 52:26:0040024:315, 52:26:0020038:164, 52:00:0000000:156112, 52:00:0000000:156152, 52:26:0020019:286, 52:26:0000000:6909, 52:26:0000000:1286 |
| 7 | 52:26:0000000:451 | Нижегородская область, р-н Кстовский, ФГУП | 0:0:0:434(52), 52:00:0000000:395, |

| Номер публичного сервитута | Кадастровый номер земельного участка | Адрес (описание местоположения) | Перечень объектов капитального строительства на земельном участке (по сведениям ЕГРН) |
|----------------------------|--------------------------------------|---|---|
| | вх.н. 52:26:0020017:18 | "Центральное" Россельхозакадемии | 52:00:0000000:428, 52:00:0000000:689, 52:00:0000000:704, 52:26:0000000:2230, 52:26:0040024:194, 52:26:0040024:312, 52:26:0000000:3425, 52:26:0000000:3432, 52:26:0040024:310, 52:26:0000000:3426, 52:25:0000000:2412, 52:26:0000000:3447, 52:26:0000000:3428, 52:26:0000000:3429, 52:26:0000000:3437, 52:26:0000000:3441, 52:26:0040024:313, 52:00:0000000:112, 52:26:0000000:3424, 52:26:0040024:315, 52:26:0020038:164, 52:00:0000000:156112, 52:00:0000000:156152, 52:26:0020019:286, 52:26:0000000:6909, 52:26:0000000:1286 |
| | 52:26:0020017 | Российская Федерация, Нижегородская область | |
| 8 | 52:26:0020017 | Российская Федерация, Нижегородская область | 0:0:0:434(52), 52:00:0000000:395, 52:00:0000000:428, 52:00:0000000:689, 52:00:0000000:704, 52:26:0000000:2230, 52:26:0040024:194, 52:26:0040024:312, 52:26:0000000:3425, 52:26:0000000:3432, 52:26:0040024:310, 52:26:0000000:3426, 52:25:0000000:2412, 52:26:0000000:3447, 52:26:0000000:3428, 52:26:0000000:3429, 52:26:0000000:3437, 52:26:0000000:3441, 52:26:0040024:313, 52:00:0000000:112, 52:26:0000000:3424, 52:26:0040024:315, 52:26:0020038:164, 52:00:0000000:156112, 52:00:0000000:156152, 52:26:0020019:286, 52:26:0000000:6909, 52:26:0000000:1286 |
| | | 52:26:0000000:451 вх.н. 52:26:0020017:18 | |
| 9 | 52:18:0080293 | Российская Федерация, Нижегородская область | - |
| | 52:18:0080294 | | |
| 10 | 52:18:0080293:340 | Российская Федерация, Нижегородская область, г. Нижний Новгород, дер. Бешенцево | - |

| Номер публичного сервитута | Кадастровый номер земельного участка | Адрес (описание местоположения) | Перечень объектов капитального строительства на земельном участке (по сведениям ЕГРН) |
|----------------------------|---|--|---|
| | 52:18:0080293 | Российская Федерация, Нижегородская область | |
| | 52:18:0080293:342 | Российская Федерация, Нижегородская область, г. Нижний Новгород, р-н Приокский, д. Бешенцево, ул. Героя Чванова, д. 2А | |
| 11 | 52:26:0000000:451 вх.н. 52:26:0020017:18 | Нижегородская область, р-н Кетовский, ФГУП "Центральное" Россельхозакадемии | 0:0:0:434(52), 52:00:0000000:395, 52:00:0000000:428, 52:00:0000000:689, 52:00:0000000:704, 52:26:0000000:2230, 52:26:0040024:194, 52:26:0040024:312, 52:26:0000000:3425, 52:26:0000000:3432, 52:26:0040024:310, 52:26:0000000:3426, 52:25:0000000:2412, 52:26:0000000:3447, 52:26:0000000:3428, 52:26:0000000:3429, 52:26:0000000:3437, 52:26:0000000:3441, 52:26:0040024:313, 52:00:0000000:112, 52:26:0000000:3424, 52:26:0040024:315, 52:26:0020038:164, 52:00:0000000:156112, 52:00:0000000:156152, 52:26:0020019:286, 52:26:0000000:6909, 52:26:0000000:1286 |
| | 52:26:0020013 | Российская Федерация, Нижегородская область | |
| 12 | 52:00:0000000:156456 | Российская Федерация, Нижегородская область, город Нижний Новгород г.о, г. Нижний Новгород, д. Бешенцево, ул. Героя Чванова, д. 3Б | - |
| 13 | 52:18:0080295 | Российская Федерация, Нижегородская область | - |
| | 52:26:0000000:451 вх.н. 52:26:0020013:6 | Нижегородская область, р-н Кетовский, ФГУП "Центральное" Россельхозакадемии | 0:0:0:434(52), 52:00:0000000:395, 52:00:0000000:428, 52:00:0000000:689, 52:00:0000000:704, 52:26:0000000:2230, 52:26:0040024:194, 52:26:0040024:312, 52:26:0000000:3425, 52:26:0000000:3432, 52:26:0040024:310, 52:26:0000000:3426, 52:25:0000000:2412, 52:26:0000000:3447, |
| 17 | 52:26:0020013 | Российская Федерация, Нижегородская область | |

| Номер публичного сервитута | Кадастровый номер земельного участка | Адрес (описание местоположения) | Перечень объектов капитального строительства на земельном участке (по сведениям ЕГРН) |
|----------------------------|--|---|---|
| | | | 52:26:0000000:3428, 52:26:0000000:3429, 52:26:0000000:3437, 52:26:0000000:3441, 52:26:0040024:313, 52:00:0000000:112, 52:26:0000000:3424, 52:26:0040024:315, 52:26:0020038:164, 52:00:0000000:156112, 52:00:0000000:156152, 52:26:0020019:286, 52:26:0000000:6909, 52:26:0000000:1286 |
| 18, 19 | 52:26:0020013 | Российская Федерация, Нижегородская область | - |
| 21 | 52:26:0000000:451 вх.н. 52:26:0020013:6 | Нижегородская область, р-н Кстовский, ФГУП "Центральное" Россельхозакадемии | 0:0:0:434(52), 52:00:0000000:395, 52:00:0000000:428, 52:00:0000000:689, 52:00:0000000:704, 52:26:0000000:2230, 52:26:0040024:194, 52:26:0040024:312, 52:26:0000000:3425, 52:26:0000000:3432, 52:26:0040024:310, 52:26:0000000:3426, 52:25:0000000:2412, 52:26:0000000:3447, 52:26:0000000:3428, 52:26:0000000:3429, 52:26:0000000:3437, 52:26:0000000:3441, 52:26:0040024:313, 52:00:0000000:112, 52:26:0000000:3424, 52:26:0040024:315, 52:26:0020038:164, 52:00:0000000:156112, 52:00:0000000:156152, 52:26:0020019:286, 52:26:0000000:6909, 52:26:0000000:1286 |
| 22 | 52:26:0000000:451 вх.н. 52:26:0020013:6 | Нижегородская область, р-н Кстовский, ФГУП "Центральное" Россельхозакадемии | 0:0:0:434(52), 52:00:0000000:395, 52:00:0000000:428, 52:00:0000000:689, 52:00:0000000:704, 52:26:0000000:2230, 52:26:0040024:194, 52:26:0040024:312, 52:26:0000000:3425, 52:26:0000000:3432, 52:26:0040024:310, 52:26:0000000:3426, 52:25:0000000:2412, 52:26:0000000:3447, 52:26:0000000:3428, 52:26:0000000:3429, 52:26:0000000:3437, 52:26:0000000:3441, |

| Номер публичного сервитута | Кадастровый номер земельного участка | Адрес (описание местоположения) | Перечень объектов капитального строительства на земельном участке (по сведениям ЕГРН) |
|----------------------------|--|---|---|
| | | | 52:26:0040024:313, 52:00:0000000:112, 52:26:0000000:3424, 52:26:0040024:315, 52:26:0020038:164, 52:00:0000000:156112, 52:00:0000000:156152, 52:26:0020019:286, 52:26:0000000:6909, 52:26:0000000:1286 |
| 23 | 52:26:0000000:451 вх.н. 52:26:0020013:6 | Нижегородская область, р-н Кетовский, ФГУП "Центральное" Россельхозакадемии | 0:0:0:434(52), 52:00:0000000:395, 52:00:0000000:428, 52:00:0000000:689, 52:00:0000000:704, 52:26:0000000:2230, 52:26:0040024:194, 52:26:0040024:312, 52:26:0000000:3425, 52:26:0000000:3432, 52:26:0040024:310, 52:26:0000000:3426, 52:25:0000000:2412, 52:26:0000000:3447, 52:26:0000000:3428, 52:26:0000000:3429, 52:26:0000000:3437, 52:26:0000000:3441, 52:26:0040024:313, 52:00:0000000:112, 52:26:0000000:3424, 52:26:0040024:315, 52:26:0020038:164, 52:00:0000000:156112, 52:00:0000000:156152, 52:26:0020019:286, 52:26:0000000:6909, 52:26:0000000:1286 |
| 24 | 52:26:0000000:451 вх.н. 52:26:0020013:6 | Нижегородская область, р-н Кетовский, ФГУП "Центральное" Россельхозакадемии | 0:0:0:434(52), 52:00:0000000:395, 52:00:0000000:428, 52:00:0000000:689, 52:00:0000000:704, 52:26:0000000:2230, 52:26:0040024:194, 52:26:0040024:312, 52:26:0000000:3425, 52:26:0000000:3432, 52:26:0040024:310, 52:26:0000000:3426, 52:25:0000000:2412, 52:26:0000000:3447, 52:26:0000000:3428, 52:26:0000000:3429, 52:26:0000000:3437, 52:26:0000000:3441, 52:26:0040024:313, 52:00:0000000:112, 52:26:0000000:3424, 52:26:0040024:315, 52:26:0020038:164, 52:00:0000000:156112, |

| Номер публичного сервитута | Кадастровый номер земельного участка | Адрес (описание местоположения) | Перечень объектов капитального строительства на земельном участке (по сведениям ЕГРН) |
|----------------------------|--|--|---|
| | | | 52:00:0000000:156152, 52:26:0020019:286, 52:26:0000000:6909, 52:26:0000000:1286 |
| 25 | 52:26:0000000:451 вх.н. 52:26:0020013:6 | Нижегородская область, р-н Кстовский, ФГУП "Центральное" Россельхозакадемии | 0:0:0:434(52), 52:00:0000000:395, 52:00:0000000:428, 52:00:0000000:689, 52:00:0000000:704, 52:26:0000000:2230, 52:26:0040024:194, 52:26:0040024:312, 52:26:0000000:3425, 52:26:0000000:3432, 52:26:0040024:310, 52:26:0000000:3426, 52:25:0000000:2412, 52:26:0000000:3447, 52:26:0000000:3428, 52:26:0000000:3429, 52:26:0000000:3437, 52:26:0000000:3441, 52:26:0040024:313, 52:00:0000000:112, 52:26:0000000:3424, 52:26:0040024:315, 52:26:0020038:164, 52:00:0000000:156112, 52:00:0000000:156152, 52:26:0020019:286, 52:26:0000000:6909, 52:26:0000000:1286 |
| | 52:18:0000000:9827 | Нижегородская область, г. Нижний Новгород, Приокский район, дер. Бешенцево | |
| | 52:18:0080268:218 | Российская Федерация, Нижегородская область, городской округ город Нижний Новгород, город Нижний Новгород, территория снт Расцвет - Приокский р-н, земельный участок 218 | |
| | 52:18:0080360 | Российская Федерация, Нижегородская область | |
| | 52:18:0080268 | | |
| | 52:18:0080268:223 | Российская Федерация, Нижегородская область, городской округ город Нижний Новгород, город Нижний Новгород, территория снт Расцвет - Приокский р-н, земельный участок 1А | |
| 26 | 52:18:0080360 | Российская Федерация, Нижегородская область | 52:18:0000000:28988 |
| | 52:18:0080205 | | |
| | 52:18:0000000:9827 | | |
| 27 | 52:26:0000000:451 вх.н. 52:26:0020013:6 | Нижегородская область, р-н Кстовский, ФГУП "Центральное" Россельхозакадемии | 0:0:0:434(52), 52:00:0000000:395, 52:00:0000000:428, 52:00:0000000:689, 52:00:0000000:704, 52:26:0000000:2230, 52:26:0040024:194, 52:26:0040024:312, 52:26:0000000:3425, 52:26:0000000:3432, 52:26:0040024:310, 52:26:0000000:3426, 52:25:0000000:2412, 52:26:0000000:3447, |

| Номер публичного сервитута | Кадастровый номер земельного участка | Адрес (описание местоположения) | Перечень объектов капитального строительства на земельном участке (по сведениям ЕГРН) |
|----------------------------|--------------------------------------|---|---|
| | | | 52:26:0000000:3428, 52:26:0000000:3429, 52:26:0000000:3437, 52:26:0000000:3441, 52:26:0040024:313, 52:00:0000000:112, 52:26:0000000:3424, 52:26:0040024:315, 52:26:0020038:164, 52:00:0000000:156112, 52:00:0000000:156152, 52:26:0020019:286, 52:26:0000000:6909, 52:26:0000000:1286 |
| 28 | 52:18:0080268 | Российская Федерация, Нижегородская область | - |
| | 52:18:0080204 | | |
| 29 | 52:18:0080239 | Российская Федерация, Нижегородская область | - |
| | 52:18:0080204 | | |
| 30 | 52:18:0080239:85 | Нижегородская обл., г. Нижний Новгород, Приокский район, ул. Борисова, 3 | - |
| | 52:18:0080239 | Российская Федерация, Нижегородская область | |
| 32 | 52:18:0080237:125 | Российская Федерация, Нижегородская область, г. Нижний Новгород, дер. Ближнее Константиново, ул. Борисова, дом 14 | 52:18:0080239:89 52:18:0080237:88 52:18:0080237:99 |
| | 52:18:0080237:13 | Нижегородская обл., г. Нижний Новгород, Приокский район, дер. Ближнее Константиново, ул. Борисова, дом 12 | |
| | 52:18:0080239 | Российская Федерация, Нижегородская область | |
| | 52:18:0080237 | | |
| 33 | 52:18:0080237:133 | Российская Федерация, Нижегородская область, г. Нижний Новгород, с. Ближнее Константиново, ул. Борисова, дом 6 | 52:18:0080237:96 |
| | 52:18:0080237 | Российская Федерация, Нижегородская область | |
| 34, 35 | 52:18:0080237 | Российская Федерация, Нижегородская область | - |
| 36 | 52:18:0080230 | Российская Федерация, Нижегородская область | 52:18:0080230:152 |
| | 52:18:0080230:37 | Российская Федерация, Нижегородская обл. | 52:18:0080230:154 |

| Номер публичного сервитута | Кадастровый номер земельного участка | Адрес (описание местоположения) | Перечень объектов капитального строительства на земельном участке (по сведениям ЕГРН) |
|----------------------------|--------------------------------------|--|---|
| | | городской округ город Нижний Новгород, г Нижний Новгород, ул Ларина, земельный участок 15Г | |
| 37 | 52:18:0080237:45 | Российская Федерация, Нижегородская область, городской округ город Нижний Новгород, город Нижний Новгород, деревня Ближнеконстантиново, улица Полевая, земельный участок 1 | 52:18:0080233:117 52:18:0000000:15246 52:18:0080228:702 |
| | 52:18:0000000:14542 | Российская Федерация, Нижегородская обл., г. Нижний Новгород, Приокский район, ул. Полевая, участок №3 | |
| | 52:18:0080230:40 | Нижегородская обл., г. Нижний Новгород, Приокский район, ул. Ларина | |
| | 52:18:0080231:6 | Нижегородская обл., г. Нижний Новгород, Приокский район, ул. Ларина, 13 | |
| | 52:18:0080231 | Российская Федерация, Нижегородская область | |
| | 52:18:0080230 | | |
| | 52:18:0080237 52:18:0080228 | | |
| | 52:18:0080228:703 | | |
| 38 | 52:18:0080230:24 | Нижегородская обл., г. Нижний Новгород, Приокский район, ул. Ларина, 15 | - |
| | 52:18:0080230 | Российская Федерация, Нижегородская область | |
| 39 | 52:18:0080222:4 | Российская Федерация, Нижегородская область, городской округ город Нижний Новгород, город Нижний Новгород, улица Ларина, земельный участок 12 | - |

| Номер публичного сервитута | Кадастровый номер земельного участка | Адрес (описание местоположения) | Перечень объектов капитального строительства на земельном участке (по сведениям ЕГРН) |
|----------------------------|--------------------------------------|---|---|
| | 52:18:0080222 | Российская Федерация, Нижегородская область | |
| | 52:18:0000000:10267 | Нижегородская обл., г. Нижний Новгород, Приокский район, ул. Ларина, от Мызинского моста до восточной границы ОАО Молочного комбината "Нижегородский" | |
| 40 | 52:18:0080230:24 | Нижегородская обл., г. Нижний Новгород, Приокский район, ул. Ларина, 15 | - |
| | 52:18:0080230:385 | Российская Федерация, Нижегородская область, городской округ город Нижний Новгород, город Нижний Новгород, в районе домов 13В и 15Д по улице Ларина | |
| | 52:18:0080230 | Российская Федерация, Нижегородская область | |
| 41 | 52:18:0000000:10267 | Нижегородская обл., г. Нижний Новгород, Приокский район, ул. Ларина, от Мызинского моста до восточной границы ОАО Молочного комбината "Нижегородский" | - |
| 42 | 52:18:0080222 | Российская Федерация, Нижегородская область | 52:18:0000000:29796, 52:18:0080222:57 |
| | 52:18:0080223 | | |
| | 52:18:0080226 | | |
| | 52:18:0080223:47 | Нижегородская обл., г. Нижний Новгород, Приокский район, ул. Ларина, 18 (литеры И и АЗ | |
| | 52:18:0080223:48 | обл. Нижегородская, г. Нижний Новгород, р-н Приокский, ул. Ларина, у дома №18 (литеры А, А1, А2 | |
| | 52:18:0080223:158 | Нижегородская обл., г. Нижний Новгород, Приокский район, ул. Ларина, около дома № 18 | |
| | 52:18:0080222:5 | Нижегородская обл., г. Нижний Новгород, Приокский район, ул. Ларина | |
| | 52:18:0080223:46 | Нижегородская обл., г. Нижний Новгород, | |

| Номер публичного сервитута | Кадастровый номер земельного участка | Адрес (описание местоположения) | Перечень объектов капитального строительства на земельном участке (по сведениям ЕГРН) |
|----------------------------|--------------------------------------|---|---|
| | | Приокский район, ул. Ларина, дом 18 | |
| | 52:18:0080226:23 | Российская Федерация, Нижегородская область, городской округ город Нижний Новгород, город Нижний Новгород, улица Ларина, земельный участок 22В | |
| | 52:18:0080226:26 | Нижегородская обл., г. Нижний Новгород, Приокский район, ул. Ларина, 22 (литеры 1А и 1В) | |
| | 52:18:0080222:6 | Местоположение установлено относительно ориентира, расположенного в границах участка. Почтовый адрес ориентира: Нижегородская обл., г. Нижний Новгород, Приокский район, ул. Ларина | |
| | 52:18:0080222:4 | Российская Федерация, Нижегородская область, городской округ город Нижний Новгород, город Нижний Новгород, улица Ларина, земельный участок 12 | |
| 43 | 52:18:0080231:4 | Нижегородская обл., г. Нижний Новгород, Приокский район, ул. Ларина, 13 а | - |
| | 52:18:0080231 | Российская Федерация, Нижегородская область | |
| 44 | 52:18:0080231:4 | Нижегородская обл., г. Нижний Новгород, Приокский район, ул. Ларина, 13 а | - |
| | 52:18:0080231 | Российская Федерация, Нижегородская область | |
| 60 | 52:18:0000000:10267 | Нижегородская обл., г. Нижний Новгород, Приокский район, ул. Ларина, от Мызинского моста до восточной границы ОАО Молочного комбината "Нижегородский" | - |

В целях складирования строительных и иных материалов, возведение некапитальных строений, сооружений (включая ограждения, бытовки, навесы) и (или) размещение строительной техники, которые необходимы для обеспечения строительства, реконструкции, ремонта инженерных сооружений, объектов транспортной инфраструктуры федерального, регионального или местного значения в соответствии с пунктом 2 статьи 39.37 Земельного Кодекса Российской Федерации проектом межевания территории определены земельные участки, в отношении которых возможно установление публичных сервитутов в границах зон планируемого размещения линейных объектов (временный отвод).

Перечень и сведения о земельных участках, в отношении которых возможно установление публичных сервитутов в границах зон планируемого размещения линейного объекта (временный отвод)

| Номер публичного сервитута | Кадастровый номер земельного участка | Адрес (описание местоположения) | Перечень объектов капитального строительства на земельном участке (по сведениям ЕГРН) |
|----------------------------|--|---|---|
| 14 | 52:26:0000000:451 (вх. № 52:26:0020017:18) | Нижегородская область, р-н Кстовский, ФГУП "Центральное" Россельхозакадемии | 0:0:0:434(52), 52:00:0000000:395, 52:00:0000000:428, 52:00:0000000:689, |
| | 52:26:0000000:270 вх.н. 52:26:0020017:13 | Нижегородская обл, р-н Кстовский | 52:00:0000000:704, 52:26:0000000:2230, 52:26:0040024:194, 52:26:0040024:312, |
| | 52:26:0000000:270 вх.н. 52:26:0020017:12 | Нижегородская обл, р-н Кстовский | 52:26:0000000:3425, 52:26:0000000:3432, 52:26:0040024:310, 52:26:0000000:3426, |
| | 52:26:0000000:270 вх.н. 52:26:0020017:11 | Нижегородская обл, р-н Кстовский | 52:25:0000000:2412, 52:26:0000000:3447, 52:26:0000000:3428, 52:26:0000000:3429, |
| | 52:26:0000000:451:3У34 | | 52:26:0000000:3437, 52:26:0000000:3441, 52:26:0040024:313, 52:00:0000000:112, 52:26:0000000:3424, 52:26:0040024:315, 52:26:0020038:164, 52:00:0000000:156112, |

| Номер публичного сервитута | Кадастровый номер земельного участка | Адрес (описание местоположения) | Перечень объектов капитального строительства на земельном участке (по сведениям ЕГРН) |
|----------------------------|--|---|--|
| | | | 52:00:0000000:156152, 52:26:0020019:286, 52:26:0000000:6909, 52:6:00200000:1286 |
| 15 | 52:26:0000000:451 вх.н. 52:26:0020017:18 | Нижегородская область, р-н Кстовский, ФГУП "Центральное" Россельхозакадемии | 0:0:0:434(52), 52:00:0000000:395, 52:00:0000000:428, 52:00:0000000:689, 52:00:0000000:704, 52:26:0000000:2230, 52:26:0040024:194, 52:26:0040024:312, 52:26:0000000:3425, 52:26:0000000:3432, 52:26:0040024:310, 52:26:0000000:3426, 52:25:0000000:2412, 52:26:0000000:3447, 52:26:0000000:3428, 52:26:0000000:3429, 52:26:0000000:3437, 52:26:0000000:3441, 52:26:0040024:313, 52:00:0000000:112, 52:26:0000000:3424, 52:26:0040024:315, 52:26:0020038:164, 52:00:0000000:156112, 52:00:0000000:156152, 52:26:0020019:286, 52:26:0000000:6909, 52:26:0000000:1286 |
| | 52:26:0020017 | Нижегородская область, Кстовский муниципальный округ | |
| 16 | 52:26:0000000:451 (вх. № 52:26:0020013:6) | Нижегородская область, р-н Кстовский, ФГУП "Центральное" Россельхозакадемии | 0:0:0:434(52), 52:00:0000000:395, 52:00:0000000:428, 52:00:0000000:689, 52:00:0000000:704, 52:26:0000000:2230, 52:26:0040024:194, 52:26:0040024:312, 52:26:0000000:3425, 52:26:0000000:3432, 52:26:0040024:310, 52:26:0000000:3426, 52:25:0000000:2412, 52:26:0000000:3447, 52:26:0000000:3428, 52:26:0000000:3429, 52:26:0000000:3437, 52:26:0000000:3441, 52:26:0040024:313, 52:00:0000000:112, |
| | 52:26:0020013 | Российская Федерация, Нижегородская область | |

| Номер публичного сервитута | Кадастровый номер земельного участка | Адрес (описание местоположения) | Перечень объектов капитального строительства на земельном участке (по сведениям ЕГРН) |
|----------------------------|---|---|--|
| | | | 52:26:0000000:3424, 52:26:0040024:315, 52:26:0020038:164, 52:00:0000000:156112, 52:00:0000000:156152, 52:26:0020019:286, 52:26:0000000:6909, 52:26:0000000:1286 |
| 45 | 52:26:0000000:451 (вх. № 52:26:0020013:6) | Нижегородская область, р-н Кстовский, ФГУП "Центральное" Россельхозакадемии | 0:0:0:434(52), 52:00:0000000:395, 52:00:0000000:428, 52:00:0000000:689, 52:00:0000000:704, 52:26:0000000:2230, 52:26:0040024:194, 52:26:0040024:312, 52:26:0000000:3425, 52:26:0000000:3432, 52:26:0040024:310, 52:26:0000000:3426, 52:25:0000000:2412, 52:26:0000000:3447, 52:26:0000000:3428, 52:26:0000000:3429, 52:26:0000000:3437, 52:26:0000000:3441, 52:26:0040024:313, 52:00:0000000:112, 52:26:0000000:3424, 52:26:0040024:315, 52:26:0020038:164, 52:00:0000000:156112, 52:00:0000000:156152, 52:26:0020019:286, 52:26:0000000:6909, 52:26:0000000:1286 |
| 46 | 52:26:0000000:451 (вх. № 52:26:0020013:6) | Нижегородская область, р-н Кстовский, ФГУП "Центральное" Россельхозакадемии | 0:0:0:434(52), 52:00:0000000:395, 52:00:0000000:428, 52:00:0000000:689, 52:00:0000000:704, 52:26:0000000:2230, 52:26:0040024:194, 52:26:0040024:312, 52:26:0000000:3425, 52:26:0000000:3432, |

| Номер публичного сервитута | Кадастровый номер земельного участка | Адрес (описание местоположения) | Перечень объектов капитального строительства на земельном участке (по сведениям ЕГРН) |
|----------------------------|--|--|--|
| | | | 52:26:0040024:310, 52:26:0000000:3426, 52:25:0000000:2412, 52:26:0000000:3447, 52:26:0000000:3428, 52:26:0000000:3429, 52:26:0000000:3437, 52:26:0000000:3441, 52:26:0040024:313, 52:00:0000000:112, 52:26:0000000:3424, 52:26:0040024:315, 52:26:0020038:164, 52:00:0000000:156112, 52:00:0000000:156152, 52:26:0020019:286, 52:26:0000000:6909, 52:26:0000000:1286 |
| 48 | 52:18:0080205 52:18:0080240 52:18:0080239 52:18:0080268 | Российская Федерация, Нижегородская область | - |
| 49 | 52:18:0080205 52:18:0080240 52:18:0080239 52:18:0080268 | Российская Федерация, Нижегородская область | - |
| 82 | 52:18:0080222:5 | Нижегородская обл., г. Нижний Новгород, Прюкский район, ул. Ларина | 52:18:0080222:57 |

Перечень и сведения о земельных участках, в отношении которых возможно установление публичных сервитутов в границах зон планируемого размещения линейных объектов, подлежащих реконструкции в связи с изменением их местоположения (ВЛ 220 кВ «Дизель-Нагорная», ВЛ 220 кВ «Луч-Нагорная»)

| Номер публичного сервитута | Кадастровый номер земельного участка | Адрес (описание местоположения) | Перечень объектов капитального строительства на земельном участке (по сведениям ЕГРН) |
|----------------------------|---|--|---|
| 50 | 52:18:0000000:46 вх.н 52:18:0080245:5 | Российская Федерация, Нижегородская обл., г. Нижний Новгород, Приокский район | 0:0:0:434(52), 52:00:0000000:395, 52:00:0000000:428, 52:00:0000000:689, 52:00:0000000:704, 52:26:0000000:2230, 52:26:0040024:194, 52:26:0040024:312, 52:26:0000000:3425, 52:26:0000000:3432, 52:26:0040024:310, 52:26:0000000:3426, 52:25:0000000:2412, 52:26:0000000:3447, 52:26:0000000:3428, 52:26:0000000:3429, 52:26:0000000:3437, 52:26:0000000:3441, 52:26:0040024:313, 52:00:0000000:112, 52:26:0000000:3424, 52:26:0040024:315, 52:26:0020038:164, 52:00:0000000:156112, 52:00:0000000:156152, 52:26:0020019:286, 52:26:0000000:6909, 52:26:0000000:1286 |
| | 52:26:0000000:451 вх. н 52:26:0020017:18 | Нижегородская область, р-н Кстовский, ФГУП "Центральное" Россельхозакадемии | |
| | 52:26:0000000:153 вх.н. 52:26:0020017:1 | обл. Нижегородская, р-н Кстовский, ВЛ 220 кВ "Луч-Нагорная" от ПС "Луч" до ПС "Нагорная" | |
| | 52:26:0020017:137 | Российская Федерация, Нижегородская область, Кстовский муниципальный округ | |
| | 52:26:0000000:153 вх.н. 52:26:0020017:2 | обл. Нижегородская, р-н Кстовский, ВЛ 220 кВ "Луч-Нагорная" от ПС "Луч" до ПС "Нагорная" | |
| | 52:26:0000000:153 вх.н. 52:26:0020017:3 | обл. Нижегородская, р-н Кстовский, ВЛ 220 кВ "Луч-Нагорная" от ПС "Луч" до ПС "Нагорная" | |
| | 52:18:0080245 | Российская Федерация, Нижегородская область | |
| | 52:18:0080274 | | |
| | 52:26:0020017 | | |
| | 52:26:0000000:451:3У14 | Нижегородская область, р-н Кстовский, ФГУП "Центральное" Россельхозакадемии | |
| | 52:26:0000000:451:3У6 | | |
| 52:26:0000000:451:3У23 | | | |
| 53 | 52:26:0000000:451 вх.н. 52:26:0020017:18 | Нижегородская область, р-н Кстовский, ФГУП "Центральное" Россельхозакадемии | 0:0:0:434(52), 52:00:0000000:395, 52:00:0000000:428, 52:00:0000000:689, 52:00:0000000:704, 52:26:0000000:2230, 52:26:0040024:194, 52:26:0040024:312, 52:26:0000000:3425, 52:26:0000000:3432, 52:26:0040024:310, 52:26:0000000:3426, 52:25:0000000:2412, 52:26:0000000:3447, 52:26:0000000:3428, 52:26:0000000:3429, |

| Номер публичного сервитута | Кадастровый номер земельного участка | Адрес (описание местоположения) | Перечень объектов капитального строительства на земельном участке (по сведениям ЕГРН) |
|----------------------------|---|---|---|
| | | | 52:26:0000000:3437, 52:26:0000000:3441, 52:26:0040024:313, 52:00:0000000:112, 52:26:0000000:3424, 52:26:0040024:315, 52:26:0020038:164, 52:00:0000000:156112, 52:00:0000000:156152, 52:26:0020019:286, 52:26:0000000:6909, 52:26:0000000:1286 |
| 56 | 52:18:0000000:46 вх.н 52:18:0080245:5 | Российская Федерация, Нижегородская обл., г. Нижний Новгород, Приокский район | - |
| 57 | 52:26:0000000:451 вх.н 52:26:0020017:18 52:26:0000000:451:3У6 | Нижегородская область, р-н Кстовский, ФГУП "Центральное" Россельхозакадемии | 0:0:0:434(52), 52:00:0000000:395, 52:00:0000000:428, 52:00:0000000:689, 52:00:0000000:704, 52:26:0000000:2230, 52:26:0040024:194, 52:26:0040024:312, 52:26:0000000:3425, 52:26:0000000:3432, 52:26:0040024:310, 52:26:0000000:3426, 52:25:0000000:2412, 52:26:0000000:3447, 52:26:0000000:3428, 52:26:0000000:3429, 52:26:0000000:3437, 52:26:0000000:3441, 52:26:0040024:313, 52:00:0000000:112, 52:26:0000000:3424, 52:26:0040024:315, 52:26:0020038:164, 52:00:0000000:156112, 52:00:0000000:156152, 52:26:0020019:286, 52:26:0000000:6909, 52:26:0000000:1286 |
| 58 | 52:26:0000000:451 вх.н 52:26:0020017:18 52:26:0000000:451:3У6 | Нижегородская область, р-н Кстовский, ФГУП "Центральное" Россельхозакадемии | 0:0:0:434(52), 52:00:0000000:395, 52:00:0000000:428, 52:00:0000000:689, 52:00:0000000:704, 52:26:0000000:2230, |

| Номер публичного сервитута | Кадастровый номер земельного участка | Адрес (описание местоположения) | Перечень объектов капитального строительства на земельном участке (по сведениям ЕГРН) |
|----------------------------|---|---|---|
| | | | 52:26:0040024:194, 52:26:0040024:312, 52:26:0000000:3425, 52:26:0000000:3432, 52:26:0040024:310, 52:26:0000000:3426, 52:25:0000000:2412, 52:26:0000000:3447, 52:26:0000000:3428, 52:26:0000000:3429, 52:26:0000000:3437, 52:26:0000000:3441, 52:26:0040024:313, 52:00:0000000:112, 52:26:0000000:3424, 52:26:0040024:315, 52:26:0020038:164, 52:00:0000000:156112, 52:00:0000000:156152, 52:26:0020019:286, 52:26:0000000:6909, 52:26:0000000:1286 |
| 59 | 52:26:0000000:451 вх.н. 52:26:0020017:18 | Нижегородская область, р-н Кстовский, ФГУП "Центральное" Россельхозакадемии | 0:0:0:434(52), 52:00:0000000:395, 52:00:0000000:428, 52:00:0000000:689, 52:00:0000000:704, 52:26:0000000:2230, 52:26:0040024:194, 52:26:0040024:312, 52:26:0000000:3425, 52:26:0000000:3432, 52:26:0040024:310, 52:26:0000000:3426, 52:25:0000000:2412, 52:26:0000000:3447, 52:26:0000000:3428, 52:26:0000000:3429, 52:26:0000000:3437, 52:26:0000000:3441, 52:26:0040024:313, 52:00:0000000:112, 52:26:0000000:3424, 52:26:0040024:315, 52:26:0020038:164, 52:00:0000000:156112, 52:00:0000000:156152, 52:26:0020019:286, 52:26:0000000:6909, 52:26:0000000:1286 |

Перечень и сведения о земельных участках, в отношении которых возможно установление публичных сервитутов в границах зон планируемого размещения линейных объектов, подлежащих реконструкции в связи с изменением их местоположения (ВЛ-110 кВ «Нагорная – Ольгино 1,2»)

| Номер публичного сервитута | Кадастровый номер земельного участка | Адрес (описание местоположения) | Перечень объектов капитального строительства на земельном участке (по сведениям ЕГРН) |
|----------------------------|---|---|---|
| 51 | 52:26:0000000:451 вх.н. 52:26:0020017:18 | Нижегородская область, р-н Кетовский, ФГУП "Центральное" Россельхозакадемии | 0:0:0:434(52), 52:00:0000000:395, 52:00:0000000:428, 52:00:0000000:689, 52:00:0000000:704, 52:26:0000000:2230, 52:26:0040024:194, 52:26:0040024:312, 52:26:0000000:3425, 52:26:0000000:3432, 52:26:0040024:310, 52:26:0000000:3426, 52:25:0000000:2412, 52:26:0000000:3447, 52:26:0000000:3428, 52:26:0000000:3429, 52:26:0000000:3437, 52:26:0000000:3441, 52:26:0040024:313, 52:00:0000000:112, 52:26:0000000:3424, 52:26:0040024:315, 52:26:0020038:164, 52:00:0000000:156112, 52:00:0000000:156152, 52:26:0020019:286, 52:26:0000000:6909, 52:26:0000000:1286 |
| | 52:26:0020017:137 | Российская Федерация, Нижегородская область, Кетовский муниципальный округ | |
| | 52:26:0020016:121 | Российская Федерация, Нижегородская обл, р-н Кетовский, участок а/д К-31 до границы г. Н.Новгорода | |
| | 52:26:0020012 | Российская Федерация, Нижегородская область | |
| | 52:26:0020016 | | |
| | 52:26:0020017:139 | Российская Федерация, Нижегородская обл., Кетовский р-н, ВЛ 110 кВ "Ольгино" от ПС "Ольгино" до ПС "Нагорная" | |
| | 52:18:0080274 | Российская Федерация, Нижегородская область | |
| | 52:18:0080245 | | |
| | 52:26:0020017 | | |
| | 52:18:0000000:46 вх.н. 52:18:0080245:5 | Российская Федерация, Нижегородская обл., г. Нижний Новгород, Приокский район | |
| | 52:18:0000000:15 вх.н. 52:18:0080274:1 | Нижегородская обл., г. Нижний Новгород, ВЛ 110 кВ "Ольгино" от ПС "Ольгино" до ПС "Нагорная" | |
| | 52:26:0000000:169 вх.н. 52:26:0020012:3 | обл. Нижегородская, р-н Кетовский, ВЛ 110 кВ "Ольгино" от ПС "Ольгино" до ПС "Нагорная" | |
| | 52:26:0000000:451:3У14 | Нижегородская область, р-н Кетовский, ФГУП "Центральное" Россельхозакадемии | |
| | 52:26:0000000:451:3У6 | | |
| 52:26:0000000:451:3У23 | | | |
| 52:26:0000000:451:3У21 | | | |

| Номер публичного сервитута | Кадастровый номер земельного участка | Адрес (описание местоположения) | Перечень объектов капитального строительства на земельном участке (по сведениям ЕГРН) |
|----------------------------|--|--|---|
| | 52:18:0000000:15 вх.н. 52:18:0080245:3 | обл. Нижегородская, г. Нижний Новгород, ВЛ 110 кв "Ольгино" от ПС "Ольгино" до ПС "Нагорная", на территории ГУП ОПХ "Центральное", опора №18 | |
| | 52:26:0000000:169 вх.н. 52:26:0020017:5 | обл. Нижегородская, р-н Кстовский, опора 21 | |
| 54 | 52:18:0080274 | Российская Федерация, Нижегородская область | 0:0:0:434(52), 52:00:0000000:395, |
| | 52:26:0000000:451 вх. н. 52:26:0020017:18 | Нижегородская область, р-н Кстовский, ФГУП "Центральное" Россельхозакадемии | 52:00:0000000:428, 52:00:0000000:689, 52:00:0000000:704, 52:26:0000000:2230, |
| | 52:26:0020017:137 | Российская Федерация, Нижегородская область, Кстовский муниципальный округ | 52:26:0040024:194, 52:26:0040024:312, 52:26:0000000:3425, 52:26:0000000:3432, |
| | 52:26:0020016:121 | Российская Федерация, Нижегородская обл, р-н Кстовский, участок а/д К-31 до границы г. Н. Новгорода | 52:26:0040024:310, 52:26:0000000:3426, 52:25:0000000:2412, 52:26:0000000:3447, 52:26:0000000:3428, 52:26:0000000:3429, 52:26:0000000:3437, 52:26:0000000:3441, |
| | 52:26:0020012 | Российская Федерация, Нижегородская область | 52:26:0040024:313, 52:00:0000000:112, |
| | 52:26:0020016 | | 52:26:0000000:3424, 52:26:0040024:315, |
| | 52:26:0000000:451:3У14 | Нижегородская область, р-н Кстовский, ФГУП "Центральное" Россельхозакадемии | 52:26:0020038:164, |
| | 52:26:0000000:451:3У6 | | 52:00:0000000:156112, |
| | 52:26:0000000:451:3У23 | | 52:00:0000000:156152, |
| 52:26:0000000:451:3У21 | 52:26:0020019:286, 52:26:0000000:6909, 52:26:0000000:1286 | | |
| 80 | 52:18:0080274 | Российская Федерация, Нижегородская область | 0:0:0:434(52), 52:00:0000000:395, |
| | 52:26:0000000:451 вх. н. 52:26:0020017:18 | Нижегородская область, р-н Кстовский, ФГУП "Центральное" Россельхозакадемии | 52:00:0000000:428, 52:00:0000000:689, 52:00:0000000:704, 52:26:0000000:2230, 52:26:0040024:194, 52:26:0040024:312, 52:26:0000000:3425, 52:26:0000000:3432, 52:26:0040024:310, 52:26:0000000:3426, 52:25:0000000:2412, 52:26:0000000:3447, 52:26:0000000:3428, 52:26:0000000:3429, |

| Номер публичного сервитута | Кадастровый номер земельного участка | Адрес (описание местоположения) | Перечень объектов капитального строительства на земельном участке (по сведениям ЕГРН) |
|----------------------------|---|---|---|
| | | | 52:26:0000000:3437, 52:26:0000000:3441, 52:26:0040024:313, 52:00:0000000:112, 52:26:0000000:3424, 52:26:0040024:315, 52:26:0020038:164, 52:00:0000000:156112, 52:00:0000000:156152, 52:26:0020019:286, 52:26:0000000:6909, 52:26:0000000:1286 |
| 81 | 52:26:0000000:451 вх. н. 52:26:0020017:18 52:26:0000000:451:3У6 | Нижегородская область, р-н Кстовский, ФГУП "Центральное "Россельхозакадемии | 0:0:0:434(52), 52:00:0000000:395, 52:00:0000000:428, 52:00:0000000:689, 52:00:0000000:704, 52:26:0000000:2230, 52:26:0040024:194, 52:26:0040024:312, 52:26:0000000:3425, 52:26:0000000:3432, 52:26:0040024:310, 52:26:0000000:3426, 52:25:0000000:2412, 52:26:0000000:3447, 52:26:0000000:3428, 52:26:0000000:3429, 52:26:0000000:3437, 52:26:0000000:3441, 52:26:0040024:313, 52:00:0000000:112, 52:26:0000000:3424, 52:26:0040024:315, 52:26:0020038:164, 52:00:0000000:156112, 52:00:0000000:156152, 52:26:0020019:286, 52:26:0000000:6909, 52:26:0000000:1286 |

Перечень и сведения о земельных участках, в отношении которых возможно установление публичных сервитутов в границах зон планируемого размещения линейных объектов, подлежащих реконструкции в связи с изменением их местоположения (газопровод-отвод к ГРС «Горький-3», газопровод-отвод к ГРС «Горький-1)

| Номер публичного сервитута | Кадастровый номер земельного участка | Адрес (описание местоположения) | Перечень объектов капитального строительства на земельном участке (по сведениям ЕГРН) |
|----------------------------|---|---|--|
| 61 | 52:26:0000000:451 вх.н. 52:26:0020017:18 | Нижегородская область, р-н Кстовский, ФГУП "Центральное" Россельхозакадемии | 0:0:0:434(52), 52:00:0000000:395, 52:00:0000000:428, 52:00:0000000:689, 52:00:0000000:704, 52:26:0000000:2230, 52:26:0040024:194, 52:26:0040024:312, 52:26:0000000:3425, 52:26:0000000:3432, 52:26:0040024:310, 52:26:0000000:3426, 52:25:0000000:2412, 52:26:0000000:3447, 52:26:0000000:3428, 52:26:0000000:3429, 52:26:0000000:3437, 52:26:0000000:3441, 52:26:0040024:313, 52:00:0000000:112, 52:26:0000000:3424, 52:26:0040024:315, 52:26:0020038:164, 52:00:0000000:156112, 52:00:0000000:156152, 52:26:0020019:286, 52:26:0000000:6909, 52:26:0000000:1286 |
| | 52:26:0000000:270 вх.н. 52:26:0020017:8 | обл. Нижегородская, р-н Кетовский,, КИК 115 | |
| 62 | 52:26:0000000:451 вх.н. 52:26:0020017:18 | Нижегородская область, р-н Кстовский, ФГУП "Центральное" Россельхозакадемии | 0:0:0:434(52), 52:00:0000000:395, 52:00:0000000:428, 52:00:0000000:689, 52:00:0000000:704, 52:26:0000000:2230, 52:26:0040024:194, 52:26:0040024:312, 52:26:0000000:3425, 52:26:0000000:3432, 52:26:0040024:310, 52:26:0000000:3426, 52:25:0000000:2412, 52:26:0000000:3447, 52:26:0000000:3428, 52:26:0000000:3429, 52:26:0000000:3437, 52:26:0000000:3441, |
| | 52:26:0020017 | Российская Федерация, Нижегородская область | |

| Номер публичного сервитута | Кадастровый номер земельного участка | Адрес (описание местоположения) | Перечень объектов капитального строительства на земельном участке (по сведениям ЕГРН) |
|----------------------------|---|---|---|
| | | | 52:26:0040024:313, 52:00:0000000:112, 52:26:0000000:3424, 52:26:0040024:315, 52:26:0020038:164, 52:00:0000000:156112, 52:00:0000000:156152, 52:26:0020019:286, 52:26:0000000:6909, 52:26:0000000:1286 |
| 63 | 52:26:0000000:451 вх.н. 52:26:0020017:18 | Нижегородская область, р-н Кетовский, ФГУП "Центральное" Россельхозакадемии | 0:0:0:434(52), 52:00:0000000:395, 52:00:0000000:428, 52:00:0000000:689, 52:00:0000000:704, 52:26:0000000:2230, 52:26:0040024:194, 52:26:0040024:312, 52:26:0000000:3425, 52:26:0000000:3432, 52:26:0040024:310, 52:26:0000000:3426, 52:25:0000000:2412, 52:26:0000000:3447, 52:26:0000000:3428, 52:26:0000000:3429, 52:26:0000000:3437, 52:26:0000000:3441, 52:26:0040024:313, 52:00:0000000:112, 52:26:0000000:3424, 52:26:0040024:315, 52:26:0020038:164, 52:00:0000000:156112, 52:00:0000000:156152, 52:26:0020019:286, 52:26:0000000:6909, 52:26:0000000:1286 |
| 64 | 52:26:0000000:451 вх.н. 52:26:0020017:18 | Нижегородская область, р-н Кетовский, ФГУП "Центральное" Россельхозакадемии | 0:0:0:434(52), 52:00:0000000:395, 52:00:0000000:428, 52:00:0000000:689, 52:00:0000000:704, 52:26:0000000:2230, 52:26:0040024:194, 52:26:0040024:312, 52:26:0000000:3425, 52:26:0000000:3432, 52:26:0040024:310, 52:26:0000000:3426, |

| Номер публичного сервитута | Кадастровый номер земельного участка | Адрес (описание местоположения) | Перечень объектов капитального строительства на земельном участке (по сведениям ЕГРН) |
|----------------------------|---|---|---|
| | | | 52:25:0000000:2412, 52:26:0000000:3447, 52:26:0000000:3428, 52:26:0000000:3429, 52:26:0000000:3437, 52:26:0000000:3441, 52:26:0040024:313, 52:00:0000000:112, 52:26:0000000:3424, 52:26:0040024:315, 52:26:0020038:164, 52:00:0000000:156112, 52:00:0000000:156152, 52:26:0020019:286, 52:26:0000000:6909, 52:26:0000000:1286 |
| 65 | 52:26:0000000:451 вх.н. 52:26:0020017:18 | Нижегородская область, р-н Кетовский, ФГУП "Центральное" Россельхозакадемии | 0:0:0:434(52), 52:00:0000000:395, 52:00:0000000:428, 52:00:0000000:689, 52:00:0000000:704, 52:26:0000000:2230, 52:26:0040024:194, 52:26:0040024:312, 52:26:0000000:3425, 52:26:0000000:3432, 52:26:0040024:310, 52:26:0000000:3426, 52:25:0000000:2412, 52:26:0000000:3447, 52:26:0000000:3428, 52:26:0000000:3429, 52:26:0000000:3437, 52:26:0000000:3441, 52:26:0040024:313, 52:00:0000000:112, 52:26:0000000:3424, 52:26:0040024:315, 52:26:0020038:164, 52:00:0000000:156112, 52:00:0000000:156152, 52:26:0020019:286, 52:26:0000000:6909, 52:26:0000000:1286 |
| 66 | 52:26:0000000:451 вх.н. 52:26:0020017:18 | Нижегородская область, р-н Кетовский, ФГУП "Центральное" Россельхозакадемии | 0:0:0:434(52), 52:00:0000000:395, 52:00:0000000:428, 52:00:0000000:689, 52:00:0000000:704, 52:26:0000000:2230, |

| Номер публичного сервитута | Кадастровый номер земельного участка | Адрес (описание местоположения) | Перечень объектов капитального строительства на земельном участке (по сведениям ЕГРН) |
|----------------------------|---|--|---|
| | 52:26:0000000:270 вх.н. 52:26:0020017:11 | Нижегородская обл, р-н Кстовский | 52:26:0040024:194, 52:26:0040024:312, 52:26:0000000:3425, 52:26:0000000:3432, 52:26:0040024:310, 52:26:0000000:3426, 52:25:0000000:2412, 52:26:0000000:3447, 52:26:0000000:3428, 52:26:0000000:3429, 52:26:0000000:3437, 52:26:0000000:3441, 52:26:0040024:313, 52:00:0000000:112, 52:26:0000000:3424, 52:26:0040024:315, 52:26:0020038:164, 52:00:0000000:156112, 52:00:0000000:156152, 52:26:0020019:286, 52:26:0000000:6909, 52:26:0000000:1286 |
| 67, 68 | 52:26:0000000:451 вх.н. 52:26:0020017:18 | Российская Федерация, Нижегородская область, м.о. Кстовский, ФГУП "Центральное" Россельхозакадемии | 0:0:0:434(52), 52:00:0000000:395, 52:00:0000000:428, 52:00:0000000:689, 52:00:0000000:704, 52:26:0000000:2230, 52:26:0040024:194, 52:26:0040024:312, 52:26:0000000:3425, 52:26:0000000:3432, 52:26:0040024:310, 52:26:0000000:3426, 52:25:0000000:2412, 52:26:0000000:3447, 52:26:0000000:3428, 52:26:0000000:3429, 52:26:0000000:3437, 52:26:0000000:3441, 52:26:0040024:313, 52:00:0000000:112, 52:26:0000000:3424, 52:26:0040024:315, 52:26:0020038:164, 52:00:0000000:156112, 52:00:0000000:156152, 52:26:0020019:286, 52:26:0000000:6909, 52:26:0000000:1286 |
| 72 | 52:26:0000000:451 вх.н. | Нижегородская область, р-н Кстовский, ФГУП | 0:0:0:434(52), 52:00:0000000:395, |

| Номер публичного сервитута | Кадастровый номер земельного участка | Адрес (описание местоположения) | Перечень объектов капитального строительства на земельном участке (по сведениям ЕГРН) |
|----------------------------|---|--|---|
| | 52:26:0020017:18 | "Центральное" Россельхозакадемии | 52:00:0000000:428, 52:00:0000000:689, |
| | 52:26:0000000:7093 | Российская Федерация, Нижегородская область, район Кетовский | 52:00:0000000:704, 52:26:0000000:2230, 52:26:0040024:194, 52:26:0040024:312, |
| | 52:26:0000000:270 вх.н. 52:26:0020017:16 | обл. Нижегородская, р-н Кетовский, Крановый узел 14КМ | 52:26:0000000:3425, 52:26:0000000:3432, 52:26:0040024:310, 52:26:0000000:3426, 52:25:0000000:2412, 52:26:0000000:3447, 52:26:0000000:3428, 52:26:0000000:3429, 52:26:0000000:3437, 52:26:0000000:3441, 52:26:0040024:313, 52:00:0000000:112, 52:26:0000000:3424, 52:26:0040024:315, 52:26:0020038:164, 52:00:0000000:156112, 52:00:0000000:156152, 52:26:0020019:286, 52:26:0000000:6909, 52:26:0000000:1286 |
| | 52:26:0020017:141 | Российская Федерация, Нижегородская область, м.о. Кетовский, ФГУП "Центральное" Россельхозакадемии | |
| 73 | 52:26:0000000:451 вх.н. 52:26:0020017:18 | Нижегородская область, р-н Кетовский, ФГУП "Центральное" Россельхозакадемии | 0:0:0:434(52), 52:00:0000000:395, |
| | 52:26:0020017:143 | | 52:00:0000000:428, 52:00:0000000:689, 52:00:0000000:704, 52:26:0000000:2230, 52:26:0040024:194, 52:26:0040024:312, 52:26:0000000:3425, 52:26:0000000:3432, 52:26:0040024:310, 52:26:0000000:3426, 52:25:0000000:2412, 52:26:0000000:3447, 52:26:0000000:3428, 52:26:0000000:3429, 52:26:0000000:3437, 52:26:0000000:3441, 52:26:0040024:313, 52:00:0000000:112, 52:26:0000000:3424, 52:26:0040024:315, 52:26:0020038:164, |

| Номер публичного сервитута | Кадастровый номер земельного участка | Адрес (описание местоположения) | Перечень объектов капитального строительства на земельном участке (по сведениям ЕГРН) |
|----------------------------|---|---|---|
| | | | 52:00:0000000:156112, 52:00:0000000:156152, 52:26:0020019:28 |
| 74 | 52:26:0000000:451 вх.н. 52:26:0020017:18 | Нижегородская область, р-н Кетовский, ФГУП "Центральное" Россельхозакадемии | 0:0:0:434(52), 52:00:0000000:395, 52:00:0000000:428, 52:00:0000000:689, 52:00:0000000:704, 52:26:0000000:2230, 52:26:0040024:194, 52:26:0040024:312, 52:26:0000000:3425, 52:26:0000000:3432, 52:26:0040024:310, 52:26:0000000:3426, 52:25:0000000:2412, 52:26:0000000:3447, 52:26:0000000:3428, 52:26:0000000:3429, 52:26:0000000:3437, 52:26:0000000:3441, 52:26:0040024:313, 52:00:0000000:112, 52:26:0000000:3424, 52:26:0040024:315, 52:26:0020038:164, 52:00:0000000:156112, 52:00:0000000:156152, 52:26:0020019:28 |
| | 52:26:0000000:7092 | Российская Федерация, Нижегородская область, район Кетовский | |
| | 52:26:0000000:298 вх.н. 52:26:0020017:17 | Нижегородская обл, р-н Кетовский | |
| | 52:26:0020017:137 | Российская Федерация, Нижегородская область, Кетовский муниципальный округ | |
| | 52:26:0000000:270 вх.н. 52:26:0020017:15 | обл. Нижегородская, р-н Кетовский, СКЗ №90+КИК №116 | |
| | 52:26:0000000:270 вх.н. 52:26:0020017:10 | обл. Нижегородская, р-н Кетовский., Опора 2 | |
| | 52:26:0000000:7091 | Российская Федерация, Нижегородская область, район Кетовский | |
| | 52:26:0020017:143 | Российская Федерация, Нижегородская область, м.о. Кетовский, ФГУП "Центральное" Россельхозакадемии | |
| | 52:26:0020017:144 | | |
| | 52:26:0020017:141 | | |
| 52:26:0020017 | Российская Федерация, Нижегородская область | | |
| 75 | 52:26:0000000:451 вх.н. 52:26:0020017:18 | Нижегородская область, р-н Кетовский, ФГУП "Центральное" Россельхозакадемии | 0:0:0:434(52), 52:00:0000000:395, 52:00:0000000:428, 52:00:0000000:689, 52:00:0000000:704, 52:26:0000000:2230, 52:26:0040024:194, 52:26:0040024:312, 52:26:0000000:3425, 52:26:0000000:3432, |
| | 52:26:0020017:139 | Российская Федерация, Нижегородская обл., Кетовский р-н, ВЛ 110 кВ "Ольгино" от ПС "Ольгино" до ПС "Нагорная" | |

| Номер публичного сервитута | Кадастровый номер земельного участка | Адрес (описание местоположения) | Перечень объектов капитального строительства на земельном участке (по сведениям ЕГРН) |
|----------------------------|--|--|--|
| | 52:26:0020017:147 | Российская Федерация, Нижегородская область, м.о. Кетовский, ФГУП "Центральное" Россельхозакадемии | 52:26:0040024:310, 52:26:0000000:3426, 52:25:0000000:2412, 52:26:0000000:3447, 52:26:0000000:3428, 52:26:0000000:3429, 52:26:0000000:3437, 52:26:0000000:3441, 52:26:0040024:313, 52:00:0000000:112, 52:26:0000000:3424, 52:26:0040024:315, 52:26:0020038:164, 52:00:0000000:156112, 52:00:0000000:156152, 52:26:0020019:28 |
| | 52:26:0020017:148 | | |
| | 52:26:0020017:150 | | |
| 76 | 52:26:0000000:451 вх.н. 52:26:0020013:6 | Нижегородская область, р-н Кетовский, ФГУП "Центральное" Россельхозакадемии | 0:0:0:434(52), 52:00:0000000:395, 52:00:0000000:428, 52:00:0000000:689, 52:00:0000000:704, 52:26:0000000:2230, 52:26:0040024:194, 52:26:0040024:312, 52:26:0000000:3425, 52:26:0000000:3432, 52:26:0040024:310, 52:26:0000000:3426, 52:25:0000000:2412, 52:26:0000000:3447, 52:26:0000000:3428, 52:26:0000000:3429, 52:26:0000000:3437, 52:26:0000000:3441, 52:26:0040024:313, 52:00:0000000:112, 52:26:0000000:3424, 52:26:0040024:315, 52:26:0020038:164, 52:00:0000000:156112, 52:00:0000000:156152, 52:26:0020019:28 |
| | 52:26:0020013:127 | Нижегородская область, р-н Кетовский, ФГУП "Центральное" Россельхозакадемии | |
| 77 | 52:26:0000000:451 вх.н. 52:26:0020013:6 | Нижегородская область, р-н Кетовский, ФГУП "Центральное" Россельхозакадемии | 0:0:0:434(52), 52:00:0000000:395, 52:00:0000000:428, 52:00:0000000:689, 52:00:0000000:704, 52:26:0000000:2230, 52:26:0040024:194, 52:26:0040024:312, 52:26:0000000:3425, 52:26:0000000:3432, 52:26:0040024:310, 52:26:0000000:3426, 52:25:0000000:2412, 52:26:0000000:3447, 52:26:0000000:3428, 52:26:0000000:3429, 52:26:0000000:3437, 52:26:0000000:3441, 52:26:0040024:313, 52:00:0000000:112, 52:26:0000000:3424, 52:26:0040024:315, 52:26:0020038:164, 52:00:0000000:156112, 52:00:0000000:156152, 52:26:0020019:28 |
| | 52:18:0080360:132 | Российская Федерация, Нижегородская область, городская округ город Нижний Новгород, г. Нижний Новгород | |
| | 52:18:0080360:133 | Российская Федерация, Нижегородская область, г | |
| | 52:18:0000000:30041 | Российская Федерация, Нижегородская область, г | |

| Номер публичного сервитута | Кадастровый номер земельного участка | Адрес (описание местоположения) | Перечень объектов капитального строительства на земельном участке (по сведениям ЕГРН) |
|----------------------------|--------------------------------------|---|--|
| | 52:18:0000000:30046 | Нижний Новгород, д Бешенцево | 52:25:0000000:2412, 52:26:0000000:3447, 52:26:0000000:3428, 52:26:0000000:3429, 52:26:0000000:3437, 52:26:0000000:3441, 52:26:0040024:313, 52:00:0000000:112, 52:26:0000000:3424, 52:26:0040024:315, 52:26:0020038:164, 52:00:0000000:156112, 52:00:0000000:156152, 52:26:0020019:28 |
| | 52:18:0000000:30045 | | |
| | 52:18:0000000:30043 | | |
| | 52:18:0000000:30042 | | |
| | 52:18:0000000:30044 | | |
| | 52:18:0000000:9827 | Нижегородская область, г. Нижний Новгород, Приокский район, дер. Бешенцево | |
| | 52:18:0080205:134 | 52:18:0080205:134 (Российская Федерация, Нижегородская область, г.о город Нижний Новгород, город Нижний Новгород | |
| | 52:18:0080205:133 | Российская Федерация, Нижегородская обл., городской округ город Нижний Новгород, г. Нижний Новгород | |
| | 52:18:0080268:897 | | |
| | 52:18:0080268:899 | Российская Федерация, Нижегородская область, город Нижний Новгород г.о, г Нижний Новгород | |
| | 52:18:0080360, 52:18:0080268 | Российская Федерация, Нижегородская область | |
| | 52:18:0080205:135 | Российская Федерация, Нижегородская область, городской округ город Нижний Новгород, город Нижний Новгород | |
| | 52:26:0020013:127 | Российская Федерация, Нижегородская область, м.о. Кетовский, ФГУП "Центральное" Россельхозакадемии | |
| 78 | 52:18:0080239:307 | Российская Федерация, Нижегородская область, городской округ город Нижний Новгород, город | |

| Номер публичного сервитута | Кадастровый номер земельного участка | Адрес (описание местоположения) | Перечень объектов капитального строительства на земельном участке (по сведениям ЕГРН) |
|----------------------------|--|---|--|
| | | Нижний Новгород | |
| | 52:18:0080204 | Российская Федерация, Нижегородская область | |
| | 52:18:0000000:32716 | Российская Федерация, Нижегородская область, город Нижний Новгород | |
| 79 | 52:26:0020013:119 | Российская Федерация, Нижегородская обл., городской округ город Нижний Новгород, г. Нижний Новгород | 0:0:0:434(52), 52:00:0000000:395, 52:00:0000000:428, 52:00:0000000:689, 52:00:0000000:704, 52:26:0000000:2230, 52:26:0040024:194, 52:26:0040024:312, 52:26:0000000:3425, 52:26:0000000:3432, 52:26:0040024:310, 52:26:0000000:3426, 52:25:0000000:2412, 52:26:0000000:3447, 52:26:0000000:3428, 52:26:0000000:3429, 52:26:0000000:3437, 52:26:0000000:3441, 52:26:0040024:313, 52:00:0000000:112, 52:26:0000000:3424, 52:26:0040024:315, 52:26:0020038:164, 52:00:0000000:156112, 52:00:0000000:156152, 52:26:0020019:28 |
| | 52:26:0000000:451 вх.н. 52:26:0020013:6 | Нижегородская область, р-н Кстовский, ФГУП "Центральное" Россельхозакадемии | |
| | 52:26:0020013 | Российская Федерация, Нижегородская область | |

*Перечень координат характерных точек границ образуемых земельных участков
(система координат - МСК 52)*

| Обозначение характерных точек границы | Координаты, м | |
|--|---------------|------------|
| | X | Y |
| Условный номер земельного участка 52:18:0000000:3У1 | | |
| 1 | 519856.54 | 2215607.80 |
| 2 | 519867.22 | 2215627.30 |
| 3 | 519862.94 | 2215627.60 |
| 4 | 519861.20 | 2215626.34 |
| 5 | 519852.84 | 2215620.29 |
| 6 | 519790.91 | 2215627.82 |
| 7 | 519799.79 | 2215617.15 |
| 8 | 519808.34 | 2215612.09 |
| 1 | 519856.54 | 2215607.80 |
| Условный номер земельного участка 52:26:0000000:451:3У2 | | |
| 9 | 517157.30 | 2214056.79 |
| 10 | 517148.99 | 2214057.12 |
| 11 | 517147.14 | 2214057.19 |
| 12 | 517136.75 | 2214054.05 |
| 13 | 517114.23 | 2214047.24 |
| 14 | 517114.68 | 2214042.59 |
| 9 | 517157.30 | 2214056.79 |
| Условный номер земельного участка 52:18:0000000:3У3 | | |
| 15 | 520754.87 | 2215419.61 |
| 16 | 520687.02 | 2215660.76 |
| 17 | 520671.46 | 2215669.39 |
| 18 | 520616.61 | 2215866.46 |
| 19 | 520570.03 | 2216031.76 |
| 20 | 520565.46 | 2216048.13 |
| 21 | 520562.97 | 2216056.96 |
| 22 | 520568.63 | 2216031.39 |
| 23 | 520582.70 | 2215963.51 |
| 24 | 520584.68 | 2215937.80 |
| 25 | 520578.33 | 2215926.66 |
| 26 | 520577.58 | 2215922.63 |
| 27 | 520566.13 | 2215898.14 |
| 28 | 520557.75 | 2215891.90 |
| 29 | 520553.27 | 2215881.40 |
| 30 | 520553.52 | 2215878.41 |
| 31 | 520557.40 | 2215878.26 |
| 32 | 520537.05 | 2215832.26 |
| 33 | 520518.34 | 2215809.67 |
| 34 | 520500.50 | 2215798.33 |
| 35 | 520484.01 | 2215793.90 |

| Обозначение характерных точек границы | Координаты, м | |
|--|---------------|------------|
| | X | Y |
| 36 | 520488.62 | 2215782.75 |
| 37 | 520494.95 | 2215767.45 |
| 38 | 520497.89 | 2215764.69 |
| 39 | 520523.90 | 2215770.83 |
| 40 | 520553.27 | 2215775.17 |
| 41 | 520553.50 | 2215786.09 |
| 42 | 520553.65 | 2215793.24 |
| 43 | 520548.98 | 2215809.49 |
| 44 | 520562.04 | 2215830.34 |
| 45 | 520553.08 | 2215836.57 |
| 46 | 520563.91 | 2215853.63 |
| 47 | 520587.87 | 2215863.19 |
| 48 | 520595.34 | 2215835.74 |
| 49 | 520567.00 | 2215791.60 |
| 50 | 520569.84 | 2215791.29 |
| 51 | 520569.81 | 2215790.75 |
| 52 | 520569.40 | 2215782.99 |
| 53 | 520569.28 | 2215776.02 |
| 54 | 520579.98 | 2215780.01 |
| 55 | 520582.78 | 2215782.54 |
| 56 | 520588.23 | 2215779.89 |
| 57 | 520588.06 | 2215778.50 |
| 58 | 520587.99 | 2215771.65 |
| 59 | 520588.56 | 2215772.39 |
| 60 | 520589.18 | 2215773.31 |
| 61 | 520589.35 | 2215773.61 |
| 62 | 520596.26 | 2215747.47 |
| 63 | 520625.37 | 2215751.37 |
| 64 | 520625.57 | 2215750.20 |
| 65 | 520627.12 | 2215741.51 |
| 66 | 520606.40 | 2215738.74 |
| 67 | 520601.63 | 2215738.10 |
| 68 | 520599.21 | 2215737.78 |
| 69 | 520599.66 | 2215737.17 |
| 70 | 520600.28 | 2215736.34 |
| 71 | 520600.90 | 2215735.45 |
| 72 | 520604.47 | 2215731.23 |
| 73 | 520600.32 | 2215722.39 |
| 74 | 520600.02 | 2215721.76 |
| 75 | 520598.54 | 2215721.69 |
| 76 | 520594.37 | 2215720.87 |
| 77 | 520582.55 | 2215718.55 |
| 78 | 520591.58 | 2215714.21 |

| Обозначение характерных точек границы | Координаты, м | |
|--|---------------|------------|
| | X | Y |
| 79 | 520592.35 | 2215709.66 |
| 80 | 520592.42 | 2215709.26 |
| 81 | 520596.37 | 2215709.93 |
| 82 | 520612.75 | 2215703.51 |
| 83 | 520613.76 | 2215698.86 |
| 84 | 520635.35 | 2215685.42 |
| 85 | 520640.76 | 2215686.20 |
| 86 | 520650.27 | 2215682.48 |
| 87 | 520653.34 | 2215678.63 |
| 88 | 520656.23 | 2215673.22 |
| 89 | 520662.77 | 2215649.34 |
| 90 | 520664.80 | 2215642.56 |
| 91 | 520678.36 | 2215592.57 |
| 92 | 520685.40 | 2215563.17 |
| 93 | 520694.17 | 2215534.20 |
| 94 | 520715.33 | 2215461.82 |
| 95 | 520723.49 | 2215421.59 |
| 96 | 520747.19 | 2215427.59 |
| 97 | 520751.33 | 2215419.79 |
| 98 | 520749.87 | 2215417.91 |
| 15 | 520754.87 | 2215419.61 |
| 99 | 520811.28 | 2215430.73 |
| 100 | 520807.48 | 2215446.77 |
| 101 | 520801.91 | 2215446.70 |
| 102 | 520794.73 | 2215483.23 |
| 103 | 520798.21 | 2215486.99 |
| 104 | 520820.45 | 2215495.76 |
| 105 | 520813.90 | 2215516.49 |
| 106 | 520789.25 | 2215511.11 |
| 107 | 520787.55 | 2215519.77 |
| 108 | 520786.43 | 2215539.72 |
| 109 | 520780.41 | 2215558.81 |
| 110 | 520777.36 | 2215563.57 |
| 111 | 520769.75 | 2215561.39 |
| 112 | 520738.71 | 2215668.47 |
| 113 | 520748.77 | 2215671.13 |
| 114 | 520765.35 | 2215712.17 |
| 115 | 520749.70 | 2215765.58 |
| 116 | 520773.60 | 2215772.81 |
| 117 | 520745.58 | 2215864.22 |
| 118 | 520710.74 | 2215883.30 |
| 119 | 520684.82 | 2215907.60 |
| 120 | 520680.03 | 2215914.31 |
| 121 | 520684.76 | 2215897.51 |
| 122 | 520731.53 | 2215687.10 |

| Обозначение характерных точек границы | Координаты, м | |
|--|---------------|------------|
| | X | Y |
| 123 | 520804.67 | 2215427.54 |
| 99 | 520811.28 | 2215430.73 |
| Условный номер земельного участка 52:18:0080231:4:3У4 | | |
| 124 | 520762.27 | 2215393.43 |
| 15 | 520754.87 | 2215419.61 |
| 98 | 520749.87 | 2215417.91 |
| 125 | 520742.87 | 2215408.85 |
| 126 | 520745.24 | 2215406.49 |
| 127 | 520756.93 | 2215399.92 |
| 128 | 520759.58 | 2215399.73 |
| 124 | 520762.27 | 2215393.43 |
| Условный номер земельного участка 52:18:0080230:3У5 | | |
| 129 | 520472.04 | 2215758.47 |
| 130 | 520472.20 | 2215759.63 |
| 131 | 520472.50 | 2215761.73 |
| 132 | 520471.63 | 2215766.04 |
| 133 | 520470.58 | 2215771.20 |
| 134 | 520467.02 | 2215788.66 |
| 135 | 520437.28 | 2215780.33 |
| 136 | 520439.41 | 2215771.76 |
| 137 | 520441.64 | 2215762.76 |
| 138 | 520442.63 | 2215758.76 |
| 139 | 520444.07 | 2215752.93 |
| 140 | 520445.05 | 2215749.00 |
| 141 | 520448.98 | 2215749.83 |
| 129 | 520472.04 | 2215758.47 |
| Условный номер земельного участка 52:26:0000000:451:3У6 | | |
| 142 | 516877.15 | 2213205.59 |
| 143 | 516874.35 | 2213240.20 |
| 144 | 516879.89 | 2213275.45 |
| 145 | 516885.49 | 2213311.12 |
| 146 | 516892.41 | 2213355.21 |
| 147 | 516903.03 | 2213382.81 |
| 148 | 516912.94 | 2213421.34 |
| 149 | 516915.33 | 2213431.95 |
| 150 | 516918.48 | 2213450.67 |
| 151 | 516922.57 | 2213474.71 |
| 152 | 516929.20 | 2213504.46 |
| 153 | 516936.14 | 2213531.82 |
| 154 | 516943.68 | 2213557.83 |
| 155 | 516955.88 | 2213593.16 |
| 156 | 516963.70 | 2213616.54 |
| 157 | 516986.25 | 2213658.42 |

| Обозначение характерных точек границы | Координаты, м | |
|--|---------------|------------|
| | X | Y |
| 158 | 516998.92 | 2213681.06 |
| 159 | 517014.68 | 2213704.73 |
| 160 | 517042.90 | 2213735.76 |
| 161 | 517059.70 | 2213753.37 |
| 162 | 517070.56 | 2213764.69 |
| 163 | 517076.06 | 2213764.34 |
| 164 | 517098.82 | 2213788.23 |
| 165 | 517098.59 | 2213793.89 |
| 166 | 517118.36 | 2213814.49 |
| 167 | 517166.65 | 2213865.06 |
| 168 | 517201.02 | 2213900.62 |
| 169 | 517216.94 | 2213917.20 |
| 170 | 517219.41 | 2213919.77 |
| 171 | 517223.57 | 2213924.11 |
| 172 | 517281.18 | 2213984.14 |
| 173 | 517338.05 | 2214043.39 |
| 174 | 517347.65 | 2214053.39 |
| 175 | 517350.62 | 2214050.71 |
| 176 | 517382.50 | 2214083.95 |
| 177 | 517388.93 | 2214085.70 |
| 178 | 517401.32 | 2214084.67 |
| 179 | 517418.31 | 2214077.75 |
| 180 | 517430.62 | 2214077.17 |
| 181 | 517435.25 | 2214075.35 |
| 182 | 517452.23 | 2214073.75 |
| 183 | 517463.83 | 2214075.97 |
| 184 | 517478.58 | 2214081.54 |
| 185 | 517591.42 | 2214177.41 |
| 186 | 517598.62 | 2214183.53 |
| 187 | 517603.35 | 2214187.54 |
| 188 | 517603.55 | 2214187.72 |
| 189 | 517586.26 | 2214214.67 |
| 190 | 517531.44 | 2214192.05 |
| 191 | 517479.95 | 2214170.83 |
| 192 | 517304.96 | 2214102.78 |
| 193 | 517279.48 | 2214076.23 |
| 194 | 517242.13 | 2214037.32 |
| 195 | 517218.49 | 2214012.70 |
| 196 | 517189.20 | 2213982.18 |
| 197 | 517167.74 | 2213959.82 |
| 198 | 517149.91 | 2213952.20 |
| 199 | 517117.32 | 2213918.05 |
| 200 | 517084.74 | 2213884.66 |
| 201 | 517057.50 | 2213858.33 |
| 202 | 517051.00 | 2213852.14 |
| 203 | 517027.12 | 2213829.40 |

| Обозначение характерных точек границы | Координаты, м | |
|--|---------------|------------|
| | X | Y |
| 204 | 517019.91 | 2213822.11 |
| 205 | 517007.12 | 2213807.98 |
| 206 | 516939.38 | 2213734.85 |
| 207 | 516879.90 | 2213667.86 |
| 208 | 516854.90 | 2213616.50 |
| 209 | 516851.31 | 2213609.17 |
| 210 | 516830.51 | 2213566.75 |
| 211 | 516825.85 | 2213554.26 |
| 212 | 516825.17 | 2213551.36 |
| 213 | 516806.91 | 2213473.36 |
| 214 | 516802.78 | 2213431.76 |
| 215 | 516797.86 | 2213386.46 |
| 216 | 516802.37 | 2213354.22 |
| 217 | 516801.98 | 2213326.03 |
| 218 | 516802.26 | 2213311.61 |
| 219 | 516803.12 | 2213295.86 |
| 220 | 516789.31 | 2213207.87 |
| 221 | 516784.93 | 2213179.96 |
| 222 | 516781.62 | 2213158.89 |
| 223 | 516777.79 | 2213150.46 |
| 224 | 516775.10 | 2213129.70 |
| 225 | 516776.28 | 2213124.91 |
| 226 | 516775.01 | 2213116.82 |
| 227 | 516778.31 | 2213118.88 |
| 228 | 516786.07 | 2213124.92 |
| 229 | 516795.15 | 2213137.89 |
| 230 | 516800.36 | 2213146.36 |
| 231 | 516807.16 | 2213153.14 |
| 232 | 516818.56 | 2213160.16 |
| 233 | 516825.54 | 2213163.45 |
| 234 | 516836.79 | 2213166.76 |
| 235 | 516846.20 | 2213169.03 |
| 236 | 516853.98 | 2213171.71 |
| 237 | 516859.39 | 2213173.55 |
| 238 | 516870.43 | 2213175.30 |
| 239 | 516873.90 | 2213175.67 |
| 240 | 516874.37 | 2213185.13 |
| 142 | 516877.15 | 2213205.59 |
| 241 | 517054.80 | 2213788.84 |
| 242 | 517054.92 | 2213788.96 |
| 243 | 517052.88 | 2213791.00 |
| 244 | 517052.90 | 2213791.02 |
| 245 | 517052.78 | 2213791.14 |
| 246 | 517052.62 | 2213790.98 |
| 247 | 517052.74 | 2213790.86 |

| Обозначение характерных точек границы | Координаты, м | |
|--|---------------|------------|
| | X | Y |
| 248 | 517052.76 | 2213790.88 |
| 241 | 517054.80 | 2213788.84 |
| 249 | 517037.07 | 2213804.67 |
| 250 | 517038.72 | 2213806.66 |
| 251 | 517035.10 | 2213809.96 |
| 252 | 517034.78 | 2213809.58 |
| 253 | 517034.22 | 2213809.97 |
| 254 | 517033.06 | 2213808.34 |
| 255 | 517033.42 | 2213808.08 |
| 249 | 517037.07 | 2213804.67 |
| 256 | 516991.31 | 2213782.10 |
| 257 | 516995.31 | 2213787.02 |
| 258 | 516992.25 | 2213789.90 |
| 259 | 516988.25 | 2213785.06 |
| 256 | 516991.31 | 2213782.10 |
| Условный номер земельного участка 52:18:0080230:3У7 | | |
| 260 | 520265.29 | 2215735.54 |
| 261 | 520264.82 | 2215737.20 |
| 262 | 520259.70 | 2215735.92 |
| 263 | 520260.27 | 2215734.35 |
| 260 | 520265.29 | 2215735.54 |
| Условный номер земельного участка 52:18:0080222:6:3У8 | | |
| 264 | 520777.37 | 2215563.68 |
| 265 | 520768.53 | 2215577.34 |
| 266 | 520761.80 | 2215596.54 |
| 267 | 520768.54 | 2215598.39 |
| 268 | 520764.58 | 2215613.04 |
| 269 | 520758.08 | 2215611.90 |
| 270 | 520748.54 | 2215670.56 |
| 113 | 520748.77 | 2215671.13 |
| 112 | 520738.71 | 2215668.47 |
| 111 | 520769.75 | 2215561.39 |
| 264 | 520777.37 | 2215563.68 |
| Условный номер земельного участка 52:18:0080222:5:3У9 | | |
| 105 | 520813.90 | 2215516.49 |
| 271 | 520799.59 | 2215570.35 |
| 903 | 520798.54 | 2215570.01 |
| 904 | 520791.25 | 2215567.55 |
| 110 | 520777.36 | 2215563.57 |
| 109 | 520780.41 | 2215558.81 |
| 108 | 520786.43 | 2215539.72 |

| Обозначение характерных точек границы | Координаты, м | |
|---|---------------|------------|
| | X | Y |
| 107 | 520787.55 | 2215519.77 |
| 106 | 520789.25 | 2215511.11 |
| 105 | 520813.90 | 2215516.49 |
| Условный номер земельного участка 52:26:0000000:451:3У11 | | |
| 196 | 517189.20 | 2213982.18 |
| 195 | 517218.49 | 2214012.70 |
| 279 | 517193.18 | 2214039.50 |
| 280 | 517181.72 | 2214049.27 |
| 281 | 517174.88 | 2214052.16 |
| 282 | 517174.29 | 2214051.96 |
| 283 | 517117.82 | 2214033.11 |
| 284 | 517120.43 | 2214025.71 |
| 285 | 517123.89 | 2214026.52 |
| 286 | 517124.10 | 2214026.57 |
| 287 | 517142.52 | 2214029.26 |
| 288 | 517155.03 | 2214027.34 |
| 289 | 517162.83 | 2214023.80 |
| 290 | 517163.63 | 2214023.44 |
| 291 | 517177.77 | 2214011.42 |
| 292 | 517183.72 | 2214005.17 |
| 293 | 517186.87 | 2214001.86 |
| 294 | 517191.20 | 2213997.31 |
| 295 | 517187.84 | 2213988.95 |
| 196 | 517189.20 | 2213982.18 |
| Условный номер земельного участка 52:26:0000000:451:3У12 | | |
| 895 | 517463.08 | 2214032.48 |
| 896 | 517460.22 | 2214048.50 |
| 897 | 517444.23 | 2214045.65 |
| 898 | 517447.05 | 2214029.62 |
| 895 | 517463.08 | 2214032.48 |
| Условный номер земельного участка 52:26:0000000:451:3У13 | | |
| 899 | 517402.15 | 2214374.09 |
| 900 | 517399.29 | 2214390.11 |
| 901 | 517383.30 | 2214387.26 |
| 902 | 517386.12 | 2214371.24 |
| 899 | 517402.15 | 2214374.09 |
| Условный номер земельного участка 52:26:0000000:451:3У14 | | |
| 307 | 517527.92 | 2214201.35 |
| 308 | 517580.96 | 2214223.18 |
| 309 | 517512.97 | 2214335.58 |
| 310 | 517479.85 | 2214391.67 |
| 311 | 517443.91 | 2214375.47 |

| Обозначение характерных точек границы | Координаты, м | |
|---|---------------|------------|
| | X | Y |
| 312 | 517435.03 | 2214363.76 |
| 313 | 517430.59 | 2214351.87 |
| 314 | 517420.93 | 2214323.92 |
| 315 | 517402.96 | 2214301.42 |
| 316 | 517395.83 | 2214294.12 |
| 317 | 517382.34 | 2214299.62 |
| 318 | 517373.18 | 2214289.92 |
| 319 | 517378.47 | 2214276.34 |
| 320 | 517362.31 | 2214259.80 |
| 321 | 517356.95 | 2214254.36 |
| 322 | 517344.55 | 2214241.79 |
| 323 | 517343.49 | 2214240.71 |
| 324 | 517329.15 | 2214222.35 |
| 325 | 517327.08 | 2214213.54 |
| 326 | 517326.58 | 2214207.66 |
| 327 | 517326.17 | 2214202.76 |
| 328 | 517326.05 | 2214201.32 |
| 329 | 517333.00 | 2214177.17 |
| 330 | 517343.07 | 2214142.49 |
| 331 | 517321.33 | 2214119.84 |
| 332 | 517476.77 | 2214180.31 |
| 307 | 517527.92 | 2214201.35 |
| 333 | 517436.62 | 2214258.63 |
| 334 | 517436.06 | 2214261.93 |
| 335 | 517432.76 | 2214261.37 |
| 336 | 517433.32 | 2214258.07 |
| 333 | 517436.62 | 2214258.63 |
| Условный номер земельного участка 52:18:0080205:3У15 | | |
| 337 | 519601.68 | 2215717.86 |
| 338 | 519602.46 | 2215724.85 |
| 339 | 519555.43 | 2215728.11 |
| 340 | 519561.75 | 2215724.16 |
| 341 | 519568.06 | 2215720.22 |
| 342 | 519584.87 | 2215719.04 |
| 337 | 519601.68 | 2215717.86 |
| Условный номер земельного участка 52:18:0080239:3У16 | | |
| 343 | 519949.03 | 2215700.90 |
| 344 | 519946.38 | 2215714.14 |
| 345 | 519931.55 | 2215710.82 |
| 346 | 519931.77 | 2215710.43 |
| 347 | 519931.31 | 2215703.40 |
| 348 | 519931.22 | 2215702.06 |
| 343 | 519949.03 | 2215700.90 |

| Обозначение характерных точек границы | Координаты, м | |
|---|---------------|------------|
| | X | Y |
| Условный номер земельного участка 52:18:0080239:79:3У17 | | |
| 349 | 519976.79 | 2215668.18 |
| 350 | 519972.79 | 2215694.93 |
| 351 | 519971.60 | 2215699.44 |
| 343 | 519949.04 | 2215700.90 |
| 352 | 519954.98 | 2215671.27 |
| 353 | 519958.17 | 2215655.59 |
| 349 | 519976.79 | 2215668.18 |
| Условный номер земельного участка 52:18:0080239:136:3У18 | | |
| 354 | 519931.18 | 2215689.03 |
| 355 | 519928.81 | 2215698.56 |
| 356 | 519926.41 | 2215709.67 |
| 357 | 519924.18 | 2215719.57 |
| 358 | 519921.08 | 2215721.28 |
| 359 | 519905.14 | 2215722.24 |
| 360 | 519911.03 | 2215699.59 |
| 361 | 519913.39 | 2215686.53 |
| 354 | 519931.18 | 2215689.03 |
| Условный номер земельного участка 52:18:0080239:144:3У19 | | |
| 362 | 519907.33 | 2215713.77 |
| 359 | 519905.13 | 2215722.24 |
| 363 | 519884.22 | 2215723.50 |
| 364 | 519887.93 | 2215707.94 |
| 362 | 519907.33 | 2215713.77 |
| Условный номер земельного участка 52:18:0080239:146:3У20 | | |
| 365 | 519891.40 | 2215691.54 |
| 364 | 519887.93 | 2215707.94 |
| 363 | 519884.22 | 2215723.50 |
| 366 | 519870.35 | 2215724.33 |
| 367 | 519862.44 | 2215722.19 |
| 368 | 519862.62 | 2215721.18 |
| 369 | 519866.46 | 2215699.53 |
| 370 | 519869.68 | 2215685.43 |
| 365 | 519891.40 | 2215691.54 |
| Условный номер земельного участка 52:26:0000000:451:3У21 | | |
| 371 | 517528.15 | 2214341.46 |
| 372 | 517456.28 | 2214466.93 |
| 373 | 517430.90 | 2214488.27 |
| 374 | 517396.16 | 2214523.04 |
| 375 | 517386.28 | 2214519.88 |
| 376 | 517385.01 | 2214504.49 |

| Обозначение характерных точек границы | Координаты, м | |
|---|---------------|------------|
| | X | Y |
| 377 | 517389.83 | 2214494.47 |
| 378 | 517417.51 | 2214480.67 |
| 379 | 517431.32 | 2214476.47 |
| 380 | 517440.26 | 2214461.19 |
| 381 | 517449.89 | 2214442.13 |
| 382 | 517449.56 | 2214407.60 |
| 383 | 517444.05 | 2214387.93 |
| 312 | 517435.03 | 2214363.76 |
| 311 | 517443.91 | 2214375.47 |
| 310 | 517479.85 | 2214391.67 |
| 309 | 517512.97 | 2214335.58 |
| 384 | 517521.29 | 2214343.42 |
| 371 | 517528.15 | 2214341.46 |
| Условный номер земельного участка 52:26:0000000:451:3У22 | | |
| 385 | 517681.20 | 2214109.04 |
| 386 | 517680.56 | 2214110.04 |
| 387 | 517669.82 | 2214127.21 |
| 388 | 517616.20 | 2214216.42 |
| 389 | 517611.11 | 2214224.89 |
| 390 | 517602.30 | 2214221.30 |
| 391 | 517658.02 | 2214126.30 |
| 392 | 517665.38 | 2214113.75 |
| 393 | 517667.17 | 2214109.25 |
| 394 | 517666.03 | 2214106.12 |
| 395 | 517663.77 | 2214104.46 |
| 396 | 517665.78 | 2214101.83 |
| 397 | 517671.31 | 2214104.42 |
| 385 | 517681.20 | 2214109.04 |
| Условный номер земельного участка 52:26:0000000:451:3У23 | | |
| 398 | 517605.97 | 2214233.53 |
| 399 | 517539.04 | 2214349.02 |
| 400 | 517520.12 | 2214381.76 |
| 401 | 517471.62 | 2214465.69 |
| 402 | 517431.99 | 2214534.77 |
| 403 | 517396.55 | 2214596.61 |
| 404 | 517386.90 | 2214612.76 |
| 405 | 517379.10 | 2214608.19 |
| 406 | 517384.66 | 2214598.70 |
| 407 | 517376.81 | 2214591.73 |
| 408 | 517375.83 | 2214588.30 |
| 409 | 517372.63 | 2214588.03 |
| 410 | 517360.22 | 2214577.02 |
| 411 | 517373.18 | 2214563.75 |
| 894 | 517391.87 | 2214573.71 |

| Обозначение характерных точек границы | Координаты, м | |
|---|---------------|------------|
| | X | Y |
| 412 | 517392.74 | 2214559.28 |
| 413 | 517394.24 | 2214545.40 |
| 414 | 517397.03 | 2214535.90 |
| 415 | 517403.68 | 2214525.28 |
| 416 | 517402.69 | 2214525.13 |
| 374 | 517396.16 | 2214523.04 |
| 373 | 517430.90 | 2214488.27 |
| 372 | 517456.28 | 2214466.93 |
| 371 | 517528.15 | 2214341.46 |
| 417 | 517597.13 | 2214229.89 |
| 398 | 517605.97 | 2214233.53 |
| Условный номер земельного участка 52:26:0000000:451:3У24 | | |
| 418 | 517493.69 | 2214488.71 |
| 419 | 517493.62 | 2214488.86 |
| 420 | 517487.11 | 2214500.50 |
| 421 | 517500.90 | 2214518.39 |
| 422 | 517486.21 | 2214544.24 |
| 423 | 517464.18 | 2214541.39 |
| 424 | 517460.59 | 2214546.41 |
| 425 | 517459.05 | 2214549.13 |
| 426 | 517450.19 | 2214551.75 |
| 427 | 517447.06 | 2214552.70 |
| 428 | 517447.07 | 2214552.69 |
| 429 | 517451.07 | 2214545.71 |
| 430 | 517484.25 | 2214487.89 |
| 418 | 517493.69 | 2214488.71 |
| Условный номер земельного участка 52:26:0000000:451:3У25 | | |
| 431 | 517537.43 | 2214414.89 |
| 432 | 517518.36 | 2214447.04 |
| 433 | 517514.67 | 2214445.99 |
| 434 | 517518.59 | 2214434.89 |
| 435 | 517528.19 | 2214422.68 |
| 431 | 517537.43 | 2214414.89 |
| Условный номер земельного участка 52:26:0000000:451:3У26 | | |
| 436 | 517716.55 | 2214437.76 |
| 437 | 517743.74 | 2214466.09 |
| 438 | 517759.98 | 2214483.01 |
| 439 | 517717.13 | 2214532.24 |
| 440 | 517699.61 | 2214513.98 |
| 441 | 517669.16 | 2214482.25 |
| 442 | 517638.70 | 2214450.52 |
| 443 | 517585.94 | 2214395.53 |
| 444 | 517585.14 | 2214393.35 |

| Обозначение характерных точек границы | Координаты, м | |
|---|---------------|------------|
| | X | Y |
| 275 | 517586.98 | 2214386.01 |
| 274 | 517596.67 | 2214371.86 |
| 273 | 517609.77 | 2214359.81 |
| 445 | 517615.87 | 2214356.37 |
| 446 | 517637.16 | 2214372.97 |
| 447 | 517648.31 | 2214358.07 |
| 436 | 517716.55 | 2214437.76 |
| Условный номер земельного участка 52:18:0080230:40:3У27 | | |
| 448 | 520285.74 | 2215658.43 |
| 449 | 520284.75 | 2215664.79 |
| 450 | 520281.27 | 2215663.54 |
| 451 | 520281.37 | 2215663.06 |
| 452 | 520283.87 | 2215659.70 |
| 448 | 520285.74 | 2215658.43 |
| Условный номер земельного участка 52:26:0000000:451:3У28 | | |
| 453 | 518910.27 | 2215395.43 |
| 454 | 518915.36 | 2215398.59 |
| 455 | 518931.31 | 2215408.49 |
| 456 | 518970.90 | 2215432.65 |
| 457 | 518976.22 | 2215435.90 |
| 458 | 518984.22 | 2215440.78 |
| 459 | 518989.47 | 2215443.98 |
| 460 | 519008.51 | 2215455.60 |
| 461 | 519044.55 | 2215477.93 |
| 462 | 519079.20 | 2215500.40 |
| 463 | 519142.74 | 2215537.40 |
| 464 | 519156.04 | 2215539.75 |
| 465 | 519161.31 | 2215540.68 |
| 466 | 519166.60 | 2215541.62 |
| 467 | 519167.49 | 2215541.78 |
| 468 | 519172.33 | 2215544.68 |
| 469 | 519228.79 | 2215578.54 |
| 470 | 519245.04 | 2215578.98 |
| 471 | 519252.08 | 2215592.08 |
| 472 | 519285.27 | 2215610.35 |
| 473 | 519300.48 | 2215612.85 |
| 474 | 519312.82 | 2215617.19 |
| 475 | 519326.37 | 2215669.55 |
| 476 | 519337.87 | 2215719.08 |
| 477 | 519326.54 | 2215716.19 |
| 478 | 519316.02 | 2215712.96 |
| 479 | 519305.50 | 2215709.74 |
| 480 | 519288.90 | 2215703.85 |
| 481 | 519272.56 | 2215697.35 |

| Обозначение характерных точек границы | Координаты, м | |
|--|---------------|------------|
| | X | Y |
| 482 | 519253.78 | 2215695.43 |
| 483 | 519235.01 | 2215693.50 |
| 484 | 519231.22 | 2215686.85 |
| 485 | 519227.44 | 2215680.19 |
| 486 | 519223.62 | 2215674.02 |
| 487 | 519219.80 | 2215667.85 |
| 488 | 519216.70 | 2215664.46 |
| 489 | 519213.61 | 2215661.08 |
| 490 | 519178.17 | 2215640.07 |
| 491 | 519142.74 | 2215619.06 |
| 492 | 519132.93 | 2215610.09 |
| 493 | 519123.13 | 2215601.13 |
| 494 | 519092.23 | 2215583.31 |
| 495 | 519061.33 | 2215565.49 |
| 496 | 519038.25 | 2215550.81 |
| 497 | 519015.16 | 2215536.13 |
| 498 | 518985.06 | 2215517.34 |
| 499 | 518954.96 | 2215498.54 |
| 500 | 518947.66 | 2215494.06 |
| 501 | 518908.17 | 2215469.82 |
| 502 | 518882.36 | 2215453.97 |
| 503 | 518877.25 | 2215450.84 |
| 504 | 518861.38 | 2215441.09 |
| 505 | 518851.14 | 2215434.88 |
| 506 | 518840.90 | 2215428.67 |
| 507 | 518822.15 | 2215425.47 |
| 508 | 518803.40 | 2215422.28 |
| 509 | 518772.40 | 2215403.67 |
| 510 | 518741.39 | 2215385.05 |
| 511 | 518715.48 | 2215369.50 |
| 512 | 518689.58 | 2215353.95 |
| 513 | 518676.19 | 2215339.15 |
| 514 | 518662.79 | 2215324.35 |
| 515 | 518647.07 | 2215314.62 |
| 516 | 518631.35 | 2215304.89 |
| 517 | 518591.70 | 2215279.68 |
| 518 | 518552.06 | 2215254.46 |
| 519 | 518530.08 | 2215241.39 |
| 520 | 518508.11 | 2215228.33 |
| 521 | 518445.27 | 2215193.12 |
| 522 | 518382.42 | 2215157.91 |
| 523 | 518352.67 | 2215141.12 |
| 524 | 518352.01 | 2215140.75 |
| 525 | 518322.91 | 2215124.32 |
| 526 | 518313.17 | 2215117.80 |
| 527 | 518303.41 | 2215111.27 |

| Обозначение характерных точек границы | Координаты, м | |
|--|---------------|------------|
| | X | Y |
| 528 | 518272.75 | 2215088.55 |
| 529 | 518242.10 | 2215065.82 |
| 530 | 518226.41 | 2215052.75 |
| 531 | 518210.71 | 2215039.67 |
| 532 | 518190.45 | 2215021.13 |
| 533 | 518170.18 | 2215002.59 |
| 534 | 518143.73 | 2214975.87 |
| 535 | 518117.31 | 2214949.18 |
| 536 | 518077.44 | 2214907.64 |
| 537 | 518037.60 | 2214866.14 |
| 538 | 517976.29 | 2214802.26 |
| 539 | 517925.69 | 2214749.54 |
| 540 | 517968.54 | 2214700.31 |
| 541 | 517975.96 | 2214708.04 |
| 542 | 517986.81 | 2214719.35 |
| 543 | 518017.11 | 2214750.92 |
| 544 | 518018.68 | 2214752.56 |
| 545 | 518019.00 | 2214752.89 |
| 546 | 518060.59 | 2214796.22 |
| 547 | 518082.48 | 2214819.03 |
| 548 | 518109.69 | 2214847.38 |
| 549 | 518165.55 | 2214905.57 |
| 550 | 518175.20 | 2214915.46 |
| 551 | 518195.77 | 2214936.55 |
| 552 | 518199.96 | 2214940.65 |
| 553 | 518214.70 | 2214955.05 |
| 554 | 518216.89 | 2214957.19 |
| 555 | 518222.86 | 2214963.01 |
| 556 | 518246.19 | 2214984.23 |
| 557 | 518249.94 | 2214987.64 |
| 558 | 518264.14 | 2214999.83 |
| 559 | 518272.61 | 2215006.88 |
| 560 | 518280.32 | 2215013.15 |
| 561 | 518288.54 | 2215019.70 |
| 562 | 518295.63 | 2215025.23 |
| 563 | 518310.98 | 2215036.82 |
| 564 | 518330.93 | 2215051.25 |
| 565 | 518343.92 | 2215051.68 |
| 566 | 518370.34 | 2215068.75 |
| 567 | 518375.04 | 2215078.92 |
| 568 | 518385.24 | 2215084.72 |
| 569 | 518393.13 | 2215089.21 |
| 570 | 518494.75 | 2215147.05 |
| 571 | 518537.63 | 2215170.19 |
| 572 | 518614.50 | 2215217.14 |
| 573 | 518690.79 | 2215265.67 |

| Обозначение характерных точек границы | Координаты, м | |
|---|---------------|------------|
| | X | Y |
| 574 | 518705.41 | 2215271.31 |
| 575 | 518730.29 | 2215286.25 |
| 576 | 518735.47 | 2215289.35 |
| 577 | 518755.30 | 2215301.26 |
| 578 | 518775.18 | 2215313.19 |
| 579 | 518789.30 | 2215321.67 |
| 580 | 518854.09 | 2215360.57 |
| 453 | 518910.27 | 2215395.43 |
| Условный номер земельного участка 52:18:0080293:598:3У29 | | |
| 692 | 517728.69 | 2214073.42 |
| 691 | 517717.29 | 2214104.00 |
| 885 | 517709.83 | 2214124.03 |
| 886 | 517708.83 | 2214127.52 |
| 887 | 517706.99 | 2214130.58 |
| 888 | 517655.20 | 2214217.50 |
| 889 | 517648.25 | 2214229.17 |
| 890 | 517650.59 | 2214230.53 |
| 891 | 517644.90 | 2214240.33 |
| 892 | 517632.45 | 2214232.98 |
| 893 | 517701.78 | 2214118.63 |
| 692 | 517728.69 | 2214073.42 |
| Условный номер земельного участка 52:18:0080293:341:3У30 | | |
| 679 | 517750.74 | 2214058.28 |
| 680 | 517751.30 | 2214058.34 |
| 681 | 517749.11 | 2214061.86 |
| 682 | 517748.87 | 2214061.75 |
| 683 | 517748.15 | 2214063.41 |
| 684 | 517743.16 | 2214071.42 |
| 685 | 517735.43 | 2214083.83 |
| 686 | 517734.79 | 2214084.86 |
| 687 | 517731.66 | 2214089.82 |
| 688 | 517729.54 | 2214093.25 |
| 689 | 517722.28 | 2214105.12 |
| 690 | 517722.02 | 2214105.53 |
| 691 | 517717.29 | 2214104.00 |
| 692 | 517728.69 | 2214073.42 |
| 693 | 517731.81 | 2214066.83 |
| 694 | 517728.80 | 2214065.04 |
| 695 | 517738.06 | 2214051.29 |
| 679 | 517750.74 | 2214058.28 |
| Условный номер земельного участка 52:18:0080239:82:3У31 | | |
| 696 | 519931.54 | 2215710.82 |
| 697 | 519927.94 | 2215717.52 |

| Обозначение характерных точек границы | Координаты, м | |
|---|---------------|------------|
| | X | Y |
| 357 | 519924.19 | 2215719.57 |
| 356 | 519926.41 | 2215709.67 |
| 696 | 519931.54 | 2215710.82 |
| Условный номер земельного участка 52:18:0080237:118:3У33 | | |
| 701 | 520238.82 | 2215732.72 |
| 702 | 520235.69 | 2215741.36 |
| 703 | 520236.48 | 2215741.70 |
| 704 | 520234.48 | 2215747.32 |
| 705 | 520229.32 | 2215745.39 |
| 706 | 520233.40 | 2215731.95 |
| 701 | 520238.82 | 2215732.72 |
| Условный номер земельного участка 52:26:0000000:451:3У34 | | |
| 707 | 516471.70 | 2213304.57 |
| 708 | 516471.87 | 2213305.55 |
| 709 | 516470.89 | 2213305.73 |
| 710 | 516470.72 | 2213304.74 |
| 707 | 516471.70 | 2213304.57 |
| | | |
| 711 | 516483.64 | 2213313.99 |
| 712 | 516483.64 | 2213314.99 |
| 713 | 516482.64 | 2213314.99 |
| 714 | 516482.64 | 2213313.99 |
| 711 | 516483.64 | 2213313.99 |
| | | |
| 715 | 516506.05 | 2213296.03 |
| 716 | 516506.22 | 2213297.02 |
| 717 | 516505.24 | 2213297.19 |
| 718 | 516505.07 | 2213296.20 |
| 715 | 516506.05 | 2213296.03 |
| | | |
| 719 | 516517.52 | 2213306.00 |
| 720 | 516517.52 | 2213307.00 |
| 721 | 516516.52 | 2213307.00 |
| 722 | 516516.52 | 2213306.00 |
| 719 | 516517.52 | 2213306.00 |
| | | |
| 723 | 516525.80 | 2213307.49 |
| 724 | 516525.80 | 2213308.49 |
| 725 | 516524.80 | 2213308.49 |
| 726 | 516524.80 | 2213307.49 |
| 723 | 516525.80 | 2213307.49 |
| | | |
| 727 | 516523.93 | 2213321.57 |
| 728 | 516523.93 | 2213322.57 |

| Обозначение характерных точек границы | Координаты, м | |
|--|---------------|------------|
| | X | Y |
| 729 | 516522.93 | 2213322.57 |
| 730 | 516522.93 | 2213321.57 |
| 727 | 516523.93 | 2213321.57 |
| | | |
| 731 | 516640.82 | 2213419.57 |
| 732 | 516640.82 | 2213420.57 |
| 733 | 516639.82 | 2213420.57 |
| 734 | 516639.82 | 2213419.57 |
| 731 | 516640.82 | 2213419.57 |
| | | |
| 735 | 516632.32 | 2213457.15 |
| 736 | 516632.32 | 2213458.15 |
| 737 | 516631.32 | 2213458.15 |
| 738 | 516631.32 | 2213457.15 |
| 735 | 516632.32 | 2213457.15 |
| | | |
| 739 | 516661.56 | 2213421.40 |
| 740 | 516661.56 | 2213422.40 |
| 741 | 516660.56 | 2213422.40 |
| 742 | 516660.56 | 2213421.40 |
| 739 | 516661.56 | 2213421.40 |
| | | |
| 743 | 516631.36 | 2213460.79 |
| 744 | 516631.36 | 2213461.79 |
| 745 | 516630.36 | 2213461.79 |
| 746 | 516630.36 | 2213460.79 |
| 743 | 516631.36 | 2213460.79 |
| | | |
| 747 | 516628.77 | 2213471.84 |
| 748 | 516628.77 | 2213472.84 |
| 749 | 516627.77 | 2213472.84 |
| 750 | 516627.77 | 2213471.84 |
| 747 | 516628.77 | 2213471.84 |
| | | |
| 751 | 516625.02 | 2213487.28 |
| 752 | 516625.02 | 2213488.28 |
| 753 | 516624.02 | 2213488.28 |
| 754 | 516624.02 | 2213487.28 |
| 751 | 516625.02 | 2213487.28 |
| | | |
| 755 | 516649.13 | 2213473.74 |
| 756 | 516649.13 | 2213474.74 |
| 757 | 516648.13 | 2213474.74 |
| 758 | 516648.13 | 2213473.74 |
| 755 | 516649.13 | 2213473.74 |
| | | |

| Обозначение характерных точек границы | Координаты, м | |
|--|---------------|------------|
| | X | Y |
| 759 | 516648.30 | 2213477.04 |
| 760 | 516648.30 | 2213478.04 |
| 761 | 516647.30 | 2213478.04 |
| 762 | 516647.30 | 2213477.04 |
| 759 | 516648.30 | 2213477.04 |
| | | |
| 763 | 516645.51 | 2213488.14 |
| 764 | 516645.51 | 2213489.14 |
| 765 | 516644.51 | 2213489.14 |
| 766 | 516644.51 | 2213488.14 |
| 763 | 516645.51 | 2213488.14 |
| | | |
| 767 | 516641.81 | 2213503.23 |
| 768 | 516641.81 | 2213504.23 |
| 769 | 516640.81 | 2213504.23 |
| 770 | 516640.81 | 2213503.23 |
| 767 | 516641.81 | 2213503.23 |
| | | |
| 771 | 516615.05 | 2213524.91 |
| 772 | 516615.05 | 2213525.91 |
| 773 | 516614.05 | 2213525.91 |
| 774 | 516614.05 | 2213524.91 |
| 771 | 516615.05 | 2213524.91 |
| | | |
| 775 | 516631.37 | 2213524.98 |
| 776 | 516628.96 | 2213534.68 |
| 777 | 516618.86 | 2213532.18 |
| 778 | 516621.27 | 2213522.47 |
| 775 | 516631.37 | 2213524.98 |
| | | |
| 779 | 516617.46 | 2213541.26 |
| 780 | 516617.06 | 2213542.18 |
| 781 | 516616.14 | 2213541.79 |
| 782 | 516616.54 | 2213540.87 |
| 779 | 516617.46 | 2213541.26 |
| | | |
| 783 | 516627.31 | 2213559.31 |
| 784 | 516627.31 | 2213560.31 |
| 785 | 516626.31 | 2213560.31 |
| 786 | 516626.31 | 2213559.31 |
| 783 | 516627.31 | 2213559.31 |
| | | |
| 787 | 516825.11 | 2213764.99 |
| 788 | 516825.11 | 2213765.99 |
| 789 | 516824.11 | 2213765.99 |
| 790 | 516824.11 | 2213764.99 |

| Обозначение характерных точек границы | Координаты, м | |
|--|---------------|------------|
| | X | Y |
| 787 | 516825.11 | 2213764.99 |
| | | |
| 791 | 517005.33 | 2213812.01 |
| 792 | 517005.33 | 2213813.01 |
| 793 | 517004.33 | 2213813.01 |
| 794 | 517004.33 | 2213812.01 |
| 791 | 517005.33 | 2213812.01 |
| | | |
| 795 | 517070.82 | 2213751.66 |
| 796 | 517070.82 | 2213752.66 |
| 797 | 517069.82 | 2213752.66 |
| 798 | 517069.82 | 2213751.66 |
| 795 | 517070.82 | 2213751.66 |
| | | |
| 204 | 517019.91 | 2213822.11 |
| 799 | 517022.93 | 2213825.16 |
| 800 | 517018.41 | 2213829.04 |
| 801 | 517014.18 | 2213824.10 |
| 802 | 517018.42 | 2213820.46 |
| 204 | 517019.91 | 2213822.11 |
| | | |
| 803 | 516955.46 | 2213891.26 |
| 804 | 516955.46 | 2213892.26 |
| 805 | 516954.46 | 2213892.26 |
| 806 | 516954.46 | 2213891.26 |
| 803 | 516955.46 | 2213891.26 |
| | | |
| 807 | 517080.15 | 2213762.04 |
| 808 | 517080.15 | 2213763.04 |
| 809 | 517079.15 | 2213763.04 |
| 810 | 517079.15 | 2213762.04 |
| 807 | 517080.15 | 2213762.04 |
| | | |
| 811 | 516970.95 | 2213907.78 |
| 812 | 516970.95 | 2213908.78 |
| 813 | 516969.95 | 2213908.78 |
| 814 | 516969.95 | 2213907.78 |
| 811 | 516970.95 | 2213907.78 |
| | | |
| 815 | 517073.56 | 2213962.71 |
| 816 | 517073.56 | 2213963.71 |
| 817 | 517072.56 | 2213963.71 |
| 818 | 517072.56 | 2213962.71 |
| 815 | 517073.56 | 2213962.71 |
| | | |
| 819 | 517070.10 | 2213987.74 |

| Обозначение характерных точек границы | Координаты, м | |
|--|---------------|------------|
| | X | Y |
| 820 | 517070.10 | 2213988.74 |
| 821 | 517069.10 | 2213988.74 |
| 822 | 517069.10 | 2213987.74 |
| 819 | 517070.10 | 2213987.74 |
| | | |
| 823 | 517066.18 | 2213991.87 |
| 824 | 517066.35 | 2213992.86 |
| 825 | 517065.36 | 2213993.03 |
| 826 | 517065.19 | 2213992.05 |
| 823 | 517066.18 | 2213991.87 |
| | | |
| 827 | 517065.98 | 2214007.87 |
| 828 | 517065.98 | 2214008.87 |
| 829 | 517064.98 | 2214008.87 |
| 830 | 517064.98 | 2214007.87 |
| 827 | 517065.98 | 2214007.87 |
| | | |
| 831 | 517061.81 | 2214032.68 |
| 832 | 517061.81 | 2214033.68 |
| 833 | 517060.81 | 2214033.68 |
| 834 | 517060.81 | 2214032.68 |
| 831 | 517061.81 | 2214032.68 |
| | | |
| 835 | 517055.48 | 2214054.05 |
| 836 | 517055.65 | 2214055.04 |
| 837 | 517054.67 | 2214055.21 |
| 838 | 517054.50 | 2214054.22 |
| 835 | 517055.48 | 2214054.05 |
| | | |
| 839 | 517058.55 | 2214054.75 |
| 840 | 517058.55 | 2214055.75 |
| 841 | 517057.55 | 2214055.75 |
| 842 | 517057.55 | 2214054.75 |
| 839 | 517058.55 | 2214054.75 |
| | | |
| 843 | 517063.29 | 2214059.15 |
| 844 | 517063.15 | 2214060.14 |
| 845 | 517062.16 | 2214060.00 |
| 846 | 517062.30 | 2214059.01 |
| 843 | 517063.29 | 2214059.15 |
| | | |
| 847 | 517053.05 | 2214081.45 |
| 848 | 517053.05 | 2214082.45 |
| 849 | 517052.05 | 2214082.45 |
| 850 | 517052.05 | 2214081.45 |
| 847 | 517053.05 | 2214081.45 |

| Обозначение характерных точек границы | Координаты, м | |
|--|---------------|------------|
| | X | Y |
| | | |
| 851 | 517124.73 | 2214154.66 |
| 852 | 517124.73 | 2214155.66 |
| 853 | 517123.73 | 2214155.66 |
| 854 | 517123.73 | 2214154.66 |
| 851 | 517124.73 | 2214154.66 |
| | | |
| 855 | 517127.62 | 2214168.89 |
| 856 | 517127.62 | 2214169.89 |
| 857 | 517126.62 | 2214169.89 |
| 858 | 517126.62 | 2214168.89 |
| 855 | 517127.62 | 2214168.89 |
| | | |
| Условный номер земельного участка 52:18:0080239:40 | | |
| 605 | 520139.09 | 2215684.51 |
| 604 | 520136.39 | 2215689.21 |
| 869 | 520135.76 | 2215690.30 |
| 870 | 520137.19 | 2215691.10 |
| 871 | 520133.11 | 2215700.30 |
| 872 | 520132.13 | 2215702.54 |
| 873 | 520131.10 | 2215704.85 |
| 874 | 520130.35 | 2215706.58 |
| 875 | 520130.25 | 2215706.56 |
| 876 | 520124.99 | 2215703.82 |
| 877 | 520100.90 | 2215692.88 |
| 878 | 520100.45 | 2215692.69 |
| 613 | 520089.67 | 2215688.08 |
| 612 | 520102.47 | 2215664.36 |
| 611 | 520109.17 | 2215667.92 |
| 879 | 520117.80 | 2215672.63 |
| 605 | 520139.09 | 2215684.51 |
| | | |
| Условный номер земельного участка 52:18:0080239:306 | | |
| 880 | 520156.32 | 2215648.76 |
| 599 | 520160.37 | 2215650.92 |
| 678 | 520150.89 | 2215669.12 |
| 677 | 520124.05 | 2215653.20 |
| 676 | 520128.76 | 2215644.10 |
| 881 | 520132.97 | 2215644.81 |
| 882 | 520134.49 | 2215645.05 |
| 883 | 520142.58 | 2215646.43 |
| 884 | 520152.70 | 2215648.15 |
| 880 | 520156.32 | 2215648.76 |
| | | |
| Условный номер земельного участка 52:18:0080239:307 | | |
| 591 | 519754.10 | 2215658.73 |

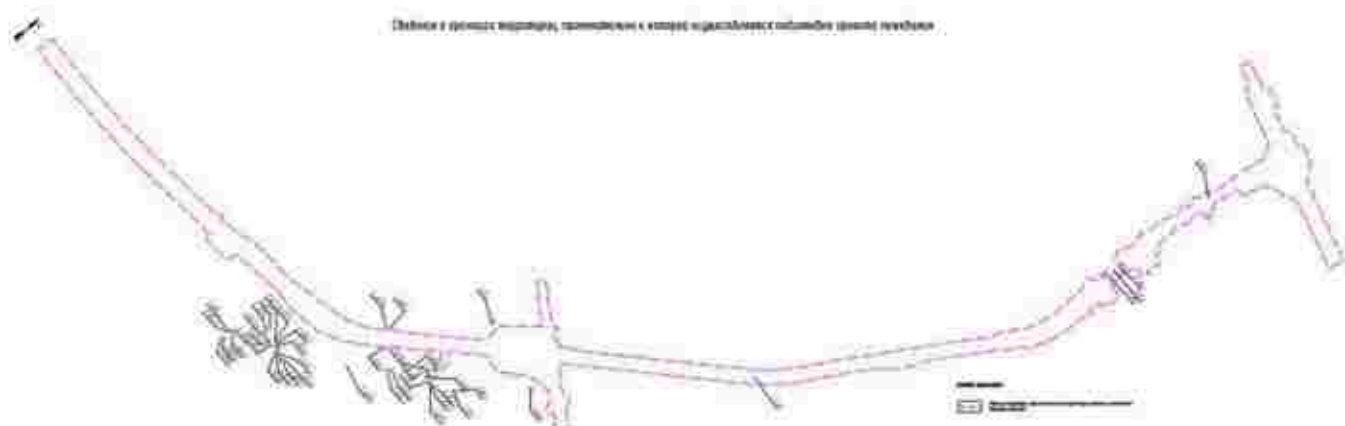
| Обозначение характерных точек границы | Координаты, м | |
|--|---------------|------------|
| | X | Y |
| 592 | 519754.55 | 2215665.27 |
| 593 | 519750.35 | 2215662.35 |
| 594 | 519750.11 | 2215659.01 |
| 591 | 519754.10 | 2215658.73 |
| | | |
| 595 | 519787.13 | 2215656.45 |
| 596 | 519789.14 | 2215685.58 |
| 597 | 519785.15 | 2215685.84 |
| 598 | 519783.14 | 2215656.72 |
| 595 | 519787.13 | 2215656.45 |
| | | |
| 599 | 520160.37 | 2215650.92 |
| 600 | 520160.68 | 2215651.08 |
| 601 | 520173.70 | 2215654.77 |
| 602 | 520161.35 | 2215675.46 |
| 603 | 520149.57 | 2215691.46 |
| 604 | 520136.39 | 2215689.21 |
| 605 | 520139.09 | 2215684.51 |
| 606 | 520141.61 | 2215685.91 |
| 607 | 520144.90 | 2215687.69 |
| 608 | 520153.39 | 2215671.49 |
| 609 | 520150.62 | 2215669.43 |
| 610 | 520118.46 | 2215650.82 |
| 611 | 520109.17 | 2215667.92 |
| 612 | 520102.47 | 2215664.36 |
| 613 | 520089.67 | 2215688.08 |
| 614 | 520087.18 | 2215687.02 |
| 615 | 520086.35 | 2215688.38 |
| 616 | 520088.81 | 2215689.83 |
| 617 | 520087.56 | 2215692.27 |
| 618 | 520085.53 | 2215692.21 |
| 619 | 520066.19 | 2215701.59 |
| 620 | 520052.76 | 2215700.29 |
| 621 | 520039.32 | 2215698.98 |
| 622 | 520027.11 | 2215698.57 |
| 623 | 520014.89 | 2215698.15 |
| 624 | 519994.25 | 2215698.73 |
| 625 | 519991.56 | 2215698.80 |
| 626 | 519991.97 | 2215697.66 |
| 350 | 519972.79 | 2215694.93 |
| 349 | 519976.79 | 2215668.18 |
| 353 | 519958.17 | 2215655.59 |
| 352 | 519954.98 | 2215671.27 |
| 343 | 519949.03 | 2215700.90 |
| 348 | 519931.22 | 2215702.06 |

| Обозначение характерных точек границы | Координаты, м | |
|--|---------------|------------|
| | X | Y |
| 347 | 519931.31 | 2215703.40 |
| 346 | 519931.77 | 2215710.43 |
| 345 | 519931.55 | 2215710.82 |
| 356 | 519926.41 | 2215709.67 |
| 355 | 519928.81 | 2215698.56 |
| 354 | 519931.18 | 2215689.03 |
| 361 | 519913.39 | 2215686.53 |
| 360 | 519911.03 | 2215699.59 |
| 627 | 519907.34 | 2215713.77 |
| 364 | 519887.93 | 2215707.94 |
| 365 | 519891.40 | 2215691.54 |
| 370 | 519869.68 | 2215685.43 |
| 628 | 519869.43 | 2215686.52 |
| 629 | 519848.89 | 2215681.52 |
| 630 | 519842.68 | 2215708.19 |
| 631 | 519818.60 | 2215709.86 |
| 632 | 519816.57 | 2215705.49 |
| 633 | 519814.86 | 2215704.88 |
| 634 | 519811.77 | 2215705.11 |
| 635 | 519794.97 | 2215693.41 |
| 636 | 519801.62 | 2215692.57 |
| 637 | 519804.75 | 2215692.48 |
| 638 | 519809.03 | 2215692.02 |
| 639 | 519813.08 | 2215691.07 |
| 640 | 519812.17 | 2215690.07 |
| 641 | 519810.93 | 2215687.23 |
| 642 | 519809.84 | 2215684.51 |
| 643 | 519808.01 | 2215680.09 |
| 644 | 519806.39 | 2215676.11 |
| 645 | 519804.99 | 2215672.65 |
| 646 | 519804.12 | 2215670.71 |
| 647 | 519803.09 | 2215668.72 |
| 648 | 519801.41 | 2215665.76 |
| 649 | 519800.01 | 2215663.56 |
| 650 | 519797.01 | 2215658.97 |
| 651 | 519790.60 | 2215648.95 |
| 652 | 519787.52 | 2215644.14 |
| 653 | 519786.30 | 2215642.09 |
| 654 | 519785.77 | 2215640.50 |
| 655 | 519785.59 | 2215639.29 |
| 656 | 519785.53 | 2215638.32 |
| 657 | 519785.61 | 2215637.17 |
| 658 | 519785.88 | 2215635.84 |
| 659 | 519786.31 | 2215634.74 |
| 660 | 519786.59 | 2215634.19 |
| 661 | 519786.75 | 2215633.88 |

| Обозначение характерных точек границы | Координаты, м | |
|--|---------------|------------|
| | X | Y |
| 662 | 519788.21 | 2215631.47 |
| 6 | 519790.91 | 2215627.82 |
| 5 | 519852.84 | 2215620.29 |
| 4 | 519861.20 | 2215626.34 |
| 3 | 519862.94 | 2215627.60 |
| 663 | 519934.94 | 2215622.62 |
| 664 | 519942.12 | 2215614.33 |
| 665 | 519954.24 | 2215610.71 |
| 666 | 519975.70 | 2215616.09 |
| 667 | 519984.27 | 2215619.61 |
| 668 | 520009.60 | 2215626.03 |
| 669 | 520040.05 | 2215626.90 |
| 670 | 520055.24 | 2215627.99 |
| 671 | 520070.40 | 2215629.51 |
| 672 | 520081.01 | 2215633.35 |
| 673 | 520084.77 | 2215634.71 |

| Обозначение характерных точек границы | Координаты, м | |
|--|---------------|------------|
| | X | Y |
| 674 | 520095.06 | 2215638.43 |
| 675 | 520124.62 | 2215643.40 |
| 676 | 520128.76 | 2215644.10 |
| 677 | 520124.05 | 2215653.20 |
| 678 | 520150.89 | 2215669.12 |
| 599 | 520160.37 | 2215650.92 |
| Условный номер земельного участка 52:18:0080230:396 | | |
| 583 | 520422.77 | 2215780.68 |
| 584 | 520421.87 | 2215783.91 |
| 588 | 520415.22 | 2215782.07 |
| 589 | 520414.22 | 2215779.48 |
| 590 | 520413.76 | 2215778.25 |
| 583 | 520422.77 | 2215780.68 |

VII. Сведения о границах территории, в отношении которой утвержден проект межевания



Перечень координат характерных точек границ территории, в отношении которой утвержден проект межевания (система координат - МСК 52)

| Номер характерной точки границы | Координаты, м | |
|--|---------------|------------|
| | X | Y |
| Контур № 1 | | |
| 1 | 520830.55 | 2215335.69 |
| 2 | 520804.67 | 2215427.53 |
| 3 | 520811.28 | 2215430.73 |
| 4 | 520807.48 | 2215446.77 |
| 5 | 520801.91 | 2215446.70 |
| 6 | 520794.73 | 2215483.23 |
| 7 | 520798.21 | 2215486.99 |
| 8 | 520820.45 | 2215495.76 |
| 9 | 520813.90 | 2215516.49 |
| 10 | 520799.59 | 2215570.35 |
| 11 | 520798.54 | 2215570.01 |
| 12 | 520791.25 | 2215567.55 |
| 13 | 520777.43 | 2215563.59 |
| 14 | 520777.37 | 2215563.68 |
| 15 | 520768.53 | 2215577.34 |
| 16 | 520761.80 | 2215596.54 |
| 17 | 520768.54 | 2215598.39 |
| 18 | 520764.58 | 2215613.04 |
| 19 | 520758.08 | 2215611.90 |
| 20 | 520748.54 | 2215670.56 |
| 21 | 520765.35 | 2215712.17 |
| 22 | 520749.70 | 2215765.58 |
| 23 | 520773.60 | 2215772.81 |
| 24 | 520745.58 | 2215864.22 |
| 25 | 520710.74 | 2215883.30 |

| Номер характерной точки границы | Координаты, м | |
|--|---------------|------------|
| | X | Y |
| 26 | 520684.82 | 2215907.60 |
| 27 | 520680.03 | 2215914.31 |
| 28 | 520662.14 | 2215977.82 |
| 29 | 520633.31 | 2216080.20 |
| 30 | 520626.52 | 2216104.26 |
| 31 | 520594.77 | 2216217.01 |
| 32 | 520575.94 | 2216296.13 |
| 33 | 520504.03 | 2216279.09 |
| 34 | 520523.24 | 2216198.03 |
| 35 | 520562.97 | 2216056.96 |
| 36 | 520568.63 | 2216031.39 |
| 37 | 520582.70 | 2215963.51 |
| 38 | 520584.68 | 2215937.80 |
| 39 | 520578.33 | 2215926.66 |
| 40 | 520577.58 | 2215922.63 |
| 41 | 520566.13 | 2215898.14 |
| 42 | 520557.75 | 2215891.90 |
| 43 | 520553.27 | 2215881.40 |
| 44 | 520553.52 | 2215878.41 |
| 45 | 520557.40 | 2215878.26 |
| 46 | 520537.05 | 2215832.26 |
| 47 | 520518.34 | 2215809.67 |
| 48 | 520500.50 | 2215798.33 |
| 49 | 520484.01 | 2215793.90 |
| 50 | 520478.53 | 2215792.21 |
| 51 | 520471.13 | 2215789.93 |

| Номер характерной точки границы | Координаты, м | |
|--|---------------|------------|
| | X | Y |
| 52 | 520467.02 | 2215788.66 |
| 53 | 520437.28 | 2215780.33 |
| 54 | 520427.11 | 2215777.66 |
| 55 | 520426.04 | 2215781.57 |
| 56 | 520422.77 | 2215780.68 |
| 57 | 520421.87 | 2215783.91 |
| 58 | 520415.22 | 2215782.07 |
| 59 | 520414.22 | 2215779.48 |
| 60 | 520413.76 | 2215778.25 |
| 61 | 520413.75 | 2215778.24 |
| 62 | 520412.01 | 2215773.70 |
| 63 | 520410.25 | 2215767.55 |
| 64 | 520411.07 | 2215764.05 |
| 65 | 520412.90 | 2215756.24 |
| 66 | 520416.07 | 2215742.75 |
| 67 | 520411.05 | 2215741.52 |
| 68 | 520288.09 | 2215720.56 |
| 69 | 520287.55 | 2215722.55 |
| 70 | 520284.39 | 2215734.16 |
| 71 | 520283.16 | 2215738.66 |
| 72 | 520282.88 | 2215739.69 |
| 73 | 520265.29 | 2215735.54 |
| 74 | 520264.82 | 2215737.20 |
| 75 | 520259.70 | 2215735.92 |
| 76 | 520258.68 | 2215738.70 |
| 77 | 520258.67 | 2215738.70 |
| 78 | 520253.03 | 2215754.12 |
| 79 | 520249.36 | 2215752.78 |
| 80 | 520249.36 | 2215752.77 |
| 81 | 520246.16 | 2215751.61 |
| 82 | 520243.40 | 2215750.59 |
| 83 | 520243.39 | 2215750.59 |
| 84 | 520240.17 | 2215749.41 |
| 85 | 520234.48 | 2215747.32 |
| 86 | 520232.73 | 2215752.22 |
| 87 | 520230.99 | 2215757.10 |
| 88 | 520227.26 | 2215767.55 |
| 89 | 520227.11 | 2215767.51 |
| 90 | 520216.32 | 2215764.51 |
| 91 | 520216.36 | 2215764.34 |
| 92 | 520219.18 | 2215753.68 |
| 93 | 520220.44 | 2215750.00 |
| 94 | 520220.99 | 2215749.12 |
| 95 | 520220.20 | 2215745.28 |
| 96 | 520222.85 | 2215739.47 |
| 97 | 520224.17 | 2215736.57 |

| Номер характерной точки границы | Координаты, м | |
|--|---------------|------------|
| | X | Y |
| 98 | 520225.73 | 2215732.25 |
| 99 | 520226.21 | 2215730.92 |
| 100 | 520226.70 | 2215729.56 |
| 101 | 520232.39 | 2215731.80 |
| 102 | 520232.83 | 2215731.87 |
| 103 | 520233.36 | 2215731.94 |
| 104 | 520237.07 | 2215722.14 |
| 105 | 520238.60 | 2215717.67 |
| 106 | 520240.25 | 2215712.84 |
| 107 | 520229.37 | 2215710.94 |
| 108 | 520217.37 | 2215708.85 |
| 109 | 520211.06 | 2215707.75 |
| 110 | 520198.00 | 2215705.47 |
| 111 | 520196.84 | 2215705.27 |
| 112 | 520196.11 | 2215708.89 |
| 113 | 520195.09 | 2215708.74 |
| 114 | 520183.76 | 2215707.07 |
| 115 | 520182.30 | 2215706.79 |
| 116 | 520175.55 | 2215705.47 |
| 117 | 520161.73 | 2215703.00 |
| 118 | 520160.01 | 2215702.69 |
| 119 | 520156.42 | 2215701.94 |
| 120 | 520155.86 | 2215704.71 |
| 121 | 520155.45 | 2215706.73 |
| 122 | 520153.69 | 2215715.35 |
| 123 | 520153.30 | 2215717.29 |
| 124 | 520139.87 | 2215714.80 |
| 125 | 520133.59 | 2215713.64 |
| 126 | 520133.30 | 2215713.58 |
| 127 | 520127.44 | 2215712.50 |
| 128 | 520126.52 | 2215712.33 |
| 129 | 520126.70 | 2215711.90 |
| 130 | 520130.25 | 2215706.56 |
| 131 | 520124.99 | 2215703.82 |
| 132 | 520100.90 | 2215692.88 |
| 133 | 520100.45 | 2215692.69 |
| 134 | 520087.57 | 2215692.27 |
| 135 | 520087.56 | 2215692.27 |
| 136 | 520085.53 | 2215692.21 |
| 137 | 520066.19 | 2215701.59 |
| 138 | 520052.76 | 2215700.29 |
| 139 | 520039.32 | 2215698.98 |
| 140 | 520027.11 | 2215698.57 |
| 141 | 520014.89 | 2215698.15 |
| 142 | 519994.25 | 2215698.73 |
| 143 | 519991.56 | 2215698.80 |

| Номер характерной точки границы | Координаты, м | |
|--|---------------|------------|
| | X | Y |
| 144 | 519991.55 | 2215698.80 |
| 145 | 519973.61 | 2215699.31 |
| 146 | 519971.60 | 2215699.43 |
| 147 | 519963.03 | 2215731.97 |
| 148 | 519949.97 | 2215729.89 |
| 149 | 519947.26 | 2215729.52 |
| 150 | 519944.70 | 2215728.98 |
| 151 | 519942.96 | 2215728.99 |
| 152 | 519937.79 | 2215752.62 |
| 153 | 519933.41 | 2215773.04 |
| 154 | 519930.60 | 2215773.74 |
| 155 | 519921.59 | 2215771.86 |
| 156 | 519922.11 | 2215769.86 |
| 157 | 519922.20 | 2215769.51 |
| 158 | 519920.34 | 2215769.07 |
| 159 | 519920.02 | 2215770.61 |
| 160 | 519915.71 | 2215769.75 |
| 161 | 519916.11 | 2215767.80 |
| 162 | 519914.34 | 2215767.45 |
| 163 | 519912.25 | 2215767.27 |
| 164 | 519911.74 | 2215769.07 |
| 165 | 519904.62 | 2215767.28 |
| 166 | 519905.13 | 2215765.27 |
| 167 | 519895.05 | 2215763.14 |
| 168 | 519894.37 | 2215765.91 |
| 169 | 519872.67 | 2215761.22 |
| 170 | 519872.75 | 2215760.80 |
| 171 | 519871.01 | 2215759.48 |
| 172 | 519870.08 | 2215760.06 |
| 173 | 519868.45 | 2215762.65 |
| 174 | 519866.14 | 2215775.99 |
| 175 | 519857.79 | 2215778.47 |
| 176 | 519860.76 | 2215765.69 |
| 177 | 519835.65 | 2215760.77 |
| 178 | 519840.83 | 2215718.57 |
| 179 | 519841.47 | 2215713.39 |
| 180 | 519842.68 | 2215708.19 |
| 181 | 519818.60 | 2215709.86 |
| 182 | 519816.57 | 2215705.49 |
| 183 | 519814.86 | 2215704.88 |
| 184 | 519811.77 | 2215705.11 |
| 185 | 519811.76 | 2215705.11 |
| 186 | 519804.86 | 2215705.65 |
| 187 | 519791.93 | 2215705.34 |
| 188 | 519770.68 | 2215707.96 |
| 189 | 519751.90 | 2215706.88 |

| Номер характерной точки границы | Координаты, м | |
|--|---------------|------------|
| | X | Y |
| 190 | 519748.33 | 2215704.58 |
| 191 | 519747.13 | 2215703.80 |
| 192 | 519746.78 | 2215700.63 |
| 193 | 519747.44 | 2215697.56 |
| 194 | 519753.06 | 2215696.68 |
| 195 | 519762.17 | 2215694.50 |
| 196 | 519772.21 | 2215693.21 |
| 197 | 519776.48 | 2215693.03 |
| 198 | 519782.84 | 2215692.93 |
| 199 | 519786.43 | 2215693.23 |
| 200 | 519792.73 | 2215693.67 |
| 201 | 519794.95 | 2215693.41 |
| 202 | 519794.97 | 2215693.41 |
| 203 | 519801.62 | 2215692.57 |
| 204 | 519804.75 | 2215692.48 |
| 205 | 519809.03 | 2215692.02 |
| 206 | 519813.08 | 2215691.07 |
| 207 | 519812.17 | 2215690.07 |
| 208 | 519810.93 | 2215687.23 |
| 209 | 519809.84 | 2215684.51 |
| 210 | 519808.01 | 2215680.09 |
| 211 | 519806.39 | 2215676.11 |
| 212 | 519804.99 | 2215672.65 |
| 213 | 519804.12 | 2215670.71 |
| 214 | 519803.09 | 2215668.72 |
| 215 | 519801.41 | 2215665.76 |
| 216 | 519800.01 | 2215663.56 |
| 217 | 519797.01 | 2215658.97 |
| 218 | 519790.60 | 2215648.95 |
| 219 | 519787.52 | 2215644.14 |
| 220 | 519786.30 | 2215642.09 |
| 221 | 519785.77 | 2215640.50 |
| 222 | 519785.59 | 2215639.29 |
| 223 | 519785.53 | 2215638.32 |
| 224 | 519785.61 | 2215637.17 |
| 225 | 519785.88 | 2215635.84 |
| 226 | 519786.31 | 2215634.74 |
| 227 | 519786.59 | 2215634.19 |
| 228 | 519786.75 | 2215633.88 |
| 229 | 519788.21 | 2215631.47 |
| 230 | 519790.91 | 2215627.82 |
| 231 | 519799.79 | 2215617.15 |
| 232 | 519808.34 | 2215612.09 |
| 233 | 519856.54 | 2215607.80 |
| 234 | 519867.22 | 2215627.30 |
| 235 | 519934.94 | 2215622.62 |

| Номер характерной точки границы | Координаты, м | |
|--|---------------|------------|
| | X | Y |
| 236 | 519942.12 | 2215614.33 |
| 237 | 519954.24 | 2215610.71 |
| 238 | 519975.70 | 2215616.09 |
| 239 | 519984.27 | 2215619.61 |
| 240 | 520009.60 | 2215626.03 |
| 241 | 520040.05 | 2215626.90 |
| 242 | 520055.24 | 2215627.99 |
| 243 | 520070.40 | 2215629.51 |
| 244 | 520081.01 | 2215633.35 |
| 245 | 520084.77 | 2215634.71 |
| 246 | 520095.06 | 2215638.43 |
| 247 | 520124.62 | 2215643.40 |
| 248 | 520132.97 | 2215644.81 |
| 249 | 520134.49 | 2215645.05 |
| 250 | 520142.58 | 2215646.43 |
| 251 | 520152.70 | 2215648.15 |
| 252 | 520156.31 | 2215648.76 |
| 253 | 520160.68 | 2215651.08 |
| 254 | 520163.04 | 2215646.63 |
| 255 | 520163.40 | 2215645.95 |
| 256 | 520165.29 | 2215642.37 |
| 257 | 520165.85 | 2215641.30 |
| 258 | 520171.09 | 2215631.40 |
| 259 | 520170.76 | 2215631.10 |
| 260 | 520171.43 | 2215629.82 |
| 261 | 520172.07 | 2215628.61 |
| 262 | 520186.33 | 2215633.63 |
| 263 | 520186.34 | 2215633.64 |
| 264 | 520192.85 | 2215635.92 |
| 265 | 520187.82 | 2215650.24 |
| 266 | 520186.74 | 2215653.30 |
| 267 | 520194.27 | 2215656.61 |
| 268 | 520202.68 | 2215658.05 |
| 269 | 520214.97 | 2215661.46 |
| 270 | 520219.58 | 2215662.28 |
| 271 | 520220.38 | 2215661.91 |
| 272 | 520224.99 | 2215662.28 |
| 273 | 520225.41 | 2215662.28 |
| 274 | 520231.00 | 2215647.02 |
| 275 | 520233.86 | 2215639.25 |
| 276 | 520241.16 | 2215642.98 |
| 277 | 520251.05 | 2215648.02 |
| 278 | 520250.28 | 2215650.16 |
| 279 | 520266.37 | 2215657.87 |
| 280 | 520266.28 | 2215658.13 |
| 281 | 520275.14 | 2215661.32 |

| Номер характерной точки границы | Координаты, м | |
|--|---------------|------------|
| | X | Y |
| 282 | 520281.26 | 2215663.54 |
| 283 | 520281.27 | 2215663.54 |
| 284 | 520281.37 | 2215663.06 |
| 285 | 520283.87 | 2215659.70 |
| 286 | 520285.74 | 2215658.43 |
| 287 | 520285.75 | 2215658.41 |
| 288 | 520286.07 | 2215656.36 |
| 289 | 520286.25 | 2215655.16 |
| 290 | 520287.81 | 2215655.40 |
| 291 | 520287.82 | 2215655.41 |
| 292 | 520290.76 | 2215655.84 |
| 293 | 520312.03 | 2215659.06 |
| 294 | 520308.76 | 2215676.36 |
| 295 | 520339.79 | 2215682.29 |
| 296 | 520401.93 | 2215691.79 |
| 297 | 520406.87 | 2215692.54 |
| 298 | 520409.36 | 2215692.65 |
| 299 | 520421.46 | 2215693.21 |
| 300 | 520422.14 | 2215693.24 |
| 301 | 520422.21 | 2215693.25 |
| 302 | 520430.17 | 2215694.31 |
| 303 | 520430.69 | 2215691.10 |
| 304 | 520431.73 | 2215684.78 |
| 305 | 520592.35 | 2215709.66 |
| 306 | 520592.42 | 2215709.26 |
| 307 | 520596.37 | 2215709.93 |
| 308 | 520612.75 | 2215703.51 |
| 309 | 520613.76 | 2215698.86 |
| 310 | 520635.35 | 2215685.42 |
| 311 | 520640.76 | 2215686.20 |
| 312 | 520650.27 | 2215682.48 |
| 313 | 520653.34 | 2215678.63 |
| 314 | 520656.23 | 2215673.22 |
| 315 | 520662.77 | 2215649.34 |
| 316 | 520664.80 | 2215642.56 |
| 317 | 520678.36 | 2215592.57 |
| 318 | 520685.40 | 2215563.17 |
| 319 | 520694.17 | 2215534.20 |
| 320 | 520715.33 | 2215461.82 |
| 321 | 520723.49 | 2215421.59 |
| 322 | 520747.19 | 2215427.59 |
| 323 | 520751.33 | 2215419.79 |
| 324 | 520742.87 | 2215408.85 |
| 325 | 520745.24 | 2215406.49 |
| 326 | 520756.93 | 2215399.92 |
| 327 | 520759.58 | 2215399.73 |

| Номер характерной точки границы | Координаты, м | |
|--|---------------|------------|
| | X | Y |
| 328 | 520762.27 | 2215393.43 |
| 329 | 520780.46 | 2215329.07 |
| 330 | 520782.42 | 2215322.12 |
| 331 | 520820.00 | 2215332.72 |
| I | 520830.55 | 2215335.69 |
| Контур № 2 | | |
| 332 | 519787.13 | 2215656.45 |
| 333 | 519789.14 | 2215685.58 |
| 334 | 519785.15 | 2215685.84 |
| 335 | 519783.14 | 2215656.72 |
| 332 | 519787.13 | 2215656.45 |
| Контур № 3 | | |
| 336 | 519754.10 | 2215658.73 |
| 337 | 519754.55 | 2215665.27 |
| 338 | 519756.12 | 2215687.86 |
| 339 | 519752.12 | 2215688.15 |
| 340 | 519750.35 | 2215662.36 |
| 341 | 519750.11 | 2215659.01 |
| 336 | 519754.10 | 2215658.73 |
| Контур № 4 | | |
| 342 | 519721.06 | 2215660.95 |
| 343 | 519723.10 | 2215690.11 |
| 344 | 519719.12 | 2215690.40 |
| 345 | 519717.08 | 2215661.26 |
| 342 | 519721.06 | 2215660.95 |
| Контур № 5 | | |
| 346 | 516756.63 | 2211782.20 |
| 347 | 516754.71 | 2211830.65 |
| 348 | 516754.59 | 2211833.62 |
| 349 | 516753.71 | 2211855.61 |
| 350 | 516753.59 | 2211858.63 |
| 351 | 516752.13 | 2211894.97 |
| 352 | 516751.32 | 2211996.39 |
| 353 | 516750.95 | 2212042.65 |
| 354 | 516751.78 | 2212163.38 |
| 355 | 516754.75 | 2212271.64 |
| 356 | 516755.31 | 2212288.90 |
| 357 | 516756.38 | 2212321.68 |
| 358 | 516757.02 | 2212340.98 |
| 359 | 516758.29 | 2212357.11 |
| 360 | 516763.39 | 2212364.88 |
| 361 | 516765.66 | 2212394.51 |
| 362 | 516761.74 | 2212401.00 |

| Номер характерной точки границы | Координаты, м | |
|--|---------------|------------|
| | X | Y |
| 363 | 516769.12 | 2212494.67 |
| 364 | 516777.63 | 2212564.34 |
| 365 | 516786.21 | 2212634.61 |
| 366 | 516794.16 | 2212699.80 |
| 367 | 516811.04 | 2212851.80 |
| 368 | 516815.99 | 2212855.14 |
| 369 | 516816.46 | 2212855.45 |
| 370 | 516826.75 | 2212862.36 |
| 371 | 516830.51 | 2212886.35 |
| 372 | 516823.32 | 2212894.04 |
| 373 | 516818.27 | 2212899.45 |
| 374 | 516831.24 | 2212965.15 |
| 375 | 516831.24 | 2212965.16 |
| 376 | 516831.42 | 2212966.05 |
| 377 | 516831.43 | 2212966.06 |
| 378 | 516832.31 | 2212970.52 |
| 379 | 516839.02 | 2213004.49 |
| 380 | 516840.74 | 2213004.87 |
| 381 | 516846.99 | 2213029.06 |
| 382 | 516847.44 | 2213029.98 |
| 383 | 516847.45 | 2213029.99 |
| 384 | 516854.35 | 2213044.01 |
| 385 | 516855.71 | 2213046.76 |
| 386 | 516864.93 | 2213086.03 |
| 387 | 516866.62 | 2213116.13 |
| 388 | 516872.46 | 2213145.76 |
| 389 | 516873.47 | 2213166.88 |
| 390 | 516873.91 | 2213175.60 |
| 391 | 516873.90 | 2213175.60 |
| 392 | 516873.90 | 2213175.66 |
| 393 | 516873.91 | 2213175.83 |
| 394 | 516874.37 | 2213185.13 |
| 395 | 516877.15 | 2213205.59 |
| 396 | 516874.35 | 2213240.20 |
| 397 | 516879.89 | 2213275.45 |
| 398 | 516885.49 | 2213311.12 |
| 399 | 516892.41 | 2213355.21 |
| 400 | 516903.03 | 2213382.81 |
| 401 | 516912.94 | 2213421.34 |

| Номер характерной точки границы | Координаты, м | |
|--|---------------|------------|
| | X | Y |
| 402 | 516915.33 | 2213431.95 |
| 403 | 516918.48 | 2213450.67 |
| 404 | 516922.57 | 2213474.71 |
| 405 | 516929.20 | 2213504.46 |
| 406 | 516933.73 | 2213522.33 |
| 407 | 516936.14 | 2213531.82 |
| 408 | 516943.68 | 2213557.83 |
| 409 | 516955.88 | 2213593.16 |
| 410 | 516963.70 | 2213616.54 |
| 411 | 516986.25 | 2213658.42 |
| 412 | 516998.92 | 2213681.06 |
| 413 | 517014.68 | 2213704.73 |
| 414 | 517042.90 | 2213735.76 |
| 415 | 517059.70 | 2213753.37 |
| 416 | 517070.56 | 2213764.69 |
| 417 | 517076.06 | 2213764.34 |
| 418 | 517098.82 | 2213788.23 |
| 419 | 517098.59 | 2213793.89 |
| 420 | 517118.36 | 2213814.49 |
| 421 | 517124.41 | 2213820.83 |
| 422 | 517166.65 | 2213865.06 |
| 423 | 517201.02 | 2213900.62 |
| 424 | 517216.94 | 2213917.20 |
| 425 | 517219.41 | 2213919.77 |
| 426 | 517223.57 | 2213924.11 |
| 427 | 517281.18 | 2213984.14 |
| 428 | 517338.05 | 2214043.39 |
| 429 | 517347.65 | 2214053.39 |
| 430 | 517350.62 | 2214050.71 |
| 431 | 517382.50 | 2214083.95 |
| 432 | 517388.93 | 2214085.70 |
| 433 | 517401.32 | 2214084.67 |
| 434 | 517418.31 | 2214077.75 |
| 435 | 517430.62 | 2214077.17 |
| 436 | 517435.25 | 2214075.35 |
| 437 | 517452.23 | 2214073.75 |
| 438 | 517463.83 | 2214075.97 |
| 439 | 517478.58 | 2214081.54 |
| 440 | 517591.42 | 2214177.41 |

| Номер характерной точки границы | Координаты, м | |
|--|---------------|------------|
| | X | Y |
| 441 | 517598.62 | 2214183.53 |
| 442 | 517603.35 | 2214187.54 |
| 443 | 517603.55 | 2214187.72 |
| 444 | 517603.56 | 2214187.73 |
| 445 | 517608.02 | 2214191.51 |
| 446 | 517616.80 | 2214196.56 |
| 447 | 517658.02 | 2214126.30 |
| 448 | 517665.38 | 2214113.75 |
| 449 | 517667.17 | 2214109.25 |
| 450 | 517666.03 | 2214106.12 |
| 451 | 517663.77 | 2214104.46 |
| 452 | 517665.78 | 2214101.83 |
| 453 | 517671.31 | 2214104.42 |
| 454 | 517674.97 | 2214099.85 |
| 455 | 517675.80 | 2214098.80 |
| 456 | 517684.08 | 2214088.04 |
| 457 | 517685.68 | 2214085.93 |
| 458 | 517686.50 | 2214084.84 |
| 459 | 517698.88 | 2214067.75 |
| 460 | 517699.12 | 2214067.43 |
| 461 | 517702.99 | 2214062.08 |
| 462 | 517708.17 | 2214054.94 |
| 463 | 517719.85 | 2214038.82 |
| 464 | 517721.66 | 2214035.52 |
| 465 | 517726.50 | 2214026.70 |
| 466 | 517742.08 | 2214036.46 |
| 467 | 517750.85 | 2214041.95 |
| 468 | 517755.95 | 2214045.14 |
| 469 | 517758.52 | 2214046.75 |
| 470 | 517751.30 | 2214058.34 |
| 471 | 517751.61 | 2214058.38 |
| 472 | 517749.08 | 2214062.34 |
| 473 | 517744.07 | 2214074.41 |
| 474 | 517746.00 | 2214075.21 |
| 475 | 517743.10 | 2214082.57 |
| 476 | 517742.62 | 2214083.77 |
| 477 | 517734.62 | 2214109.60 |
| 478 | 517722.02 | 2214105.53 |
| 479 | 517712.16 | 2214121.93 |

| Номер характерной точки границы | Координаты, м | |
|--|---------------|------------|
| | X | Y |
| 480 | 517708.84 | 2214127.51 |
| 481 | 517708.83 | 2214127.52 |
| 482 | 517706.99 | 2214130.58 |
| 483 | 517655.20 | 2214217.50 |
| 484 | 517648.25 | 2214229.17 |
| 485 | 517650.59 | 2214230.53 |
| 486 | 517656.74 | 2214234.09 |
| 487 | 517663.70 | 2214238.67 |
| 488 | 517661.72 | 2214250.26 |
| 489 | 517661.26 | 2214252.98 |
| 490 | 517658.15 | 2214257.75 |
| 491 | 517655.33 | 2214256.68 |
| 492 | 517647.17 | 2214251.99 |
| 493 | 517645.24 | 2214255.40 |
| 494 | 517638.44 | 2214251.48 |
| 495 | 517627.37 | 2214270.05 |
| 496 | 517626.51 | 2214269.58 |
| 497 | 517622.63 | 2214276.66 |
| 498 | 517623.23 | 2214276.99 |
| 499 | 517621.39 | 2214280.09 |
| 500 | 517618.07 | 2214285.66 |
| 501 | 517620.89 | 2214290.40 |
| 502 | 517621.85 | 2214288.88 |
| 503 | 517638.81 | 2214298.67 |
| 504 | 517632.55 | 2214311.49 |
| 505 | 517627.39 | 2214309.50 |
| 506 | 517624.46 | 2214315.07 |
| 507 | 517616.02 | 2214309.98 |
| 508 | 517615.79 | 2214310.39 |
| 509 | 517615.68 | 2214310.56 |
| 510 | 517615.67 | 2214310.57 |
| 511 | 517614.42 | 2214312.65 |
| 512 | 517613.84 | 2214313.61 |
| 513 | 517622.52 | 2214318.83 |
| 514 | 517619.43 | 2214324.37 |
| 515 | 517620.70 | 2214325.83 |
| 516 | 517624.61 | 2214330.40 |
| 517 | 517628.11 | 2214334.53 |
| 518 | 517634.50 | 2214341.94 |

| Номер характерной точки границы | Координаты, м | |
|--|---------------|------------|
| | X | Y |
| 519 | 517634.50 | 2214341.95 |
| 520 | 517634.68 | 2214342.17 |
| 521 | 517634.70 | 2214342.19 |
| 522 | 517640.67 | 2214340.01 |
| 523 | 517648.16 | 2214347.68 |
| 524 | 517649.99 | 2214345.41 |
| 525 | 517654.41 | 2214349.91 |
| 526 | 517648.31 | 2214358.07 |
| 527 | 517716.55 | 2214437.76 |
| 528 | 517743.74 | 2214466.09 |
| 529 | 517759.98 | 2214483.01 |
| 530 | 517788.79 | 2214513.03 |
| 531 | 517834.00 | 2214560.13 |
| 532 | 517864.26 | 2214591.66 |
| 533 | 517875.33 | 2214603.19 |
| 534 | 517931.63 | 2214661.86 |
| 535 | 517957.67 | 2214688.99 |
| 536 | 517965.93 | 2214697.59 |
| 537 | 517968.54 | 2214700.31 |
| 538 | 517975.96 | 2214708.04 |
| 539 | 517986.81 | 2214719.35 |
| 540 | 518017.11 | 2214750.92 |
| 541 | 518018.68 | 2214752.56 |
| 542 | 518019.00 | 2214752.89 |
| 543 | 518060.59 | 2214796.22 |
| 544 | 518082.48 | 2214819.03 |
| 545 | 518109.69 | 2214847.38 |
| 546 | 518165.55 | 2214905.57 |
| 547 | 518175.20 | 2214915.46 |
| 548 | 518195.77 | 2214936.55 |
| 549 | 518199.96 | 2214940.65 |
| 550 | 518214.70 | 2214955.05 |
| 551 | 518216.89 | 2214957.19 |
| 552 | 518222.86 | 2214963.01 |
| 553 | 518246.19 | 2214984.23 |
| 554 | 518249.94 | 2214987.64 |
| 555 | 518263.07 | 2214998.91 |
| 556 | 518264.31 | 2214999.97 |
| 557 | 518272.61 | 2215006.88 |

| Номер характерной точки границы | Координаты, м | |
|--|---------------|------------|
| | X | Y |
| 558 | 518280.32 | 2215013.15 |
| 559 | 518288.54 | 2215019.70 |
| 560 | 518295.63 | 2215025.23 |
| 561 | 518310.98 | 2215036.82 |
| 562 | 518330.93 | 2215051.25 |
| 563 | 518343.92 | 2215051.68 |
| 564 | 518370.34 | 2215068.75 |
| 565 | 518375.04 | 2215078.92 |
| 566 | 518385.24 | 2215084.72 |
| 567 | 518393.13 | 2215089.21 |
| 568 | 518494.75 | 2215147.05 |
| 569 | 518537.63 | 2215170.19 |
| 570 | 518614.50 | 2215217.14 |
| 571 | 518690.79 | 2215265.67 |
| 572 | 518705.41 | 2215271.31 |
| 573 | 518730.29 | 2215286.25 |
| 574 | 518735.47 | 2215289.35 |
| 575 | 518755.30 | 2215301.26 |
| 576 | 518775.18 | 2215313.19 |
| 577 | 518789.30 | 2215321.67 |
| 578 | 518854.09 | 2215360.57 |
| 579 | 518910.27 | 2215395.43 |
| 580 | 518915.36 | 2215398.59 |
| 581 | 518931.31 | 2215408.49 |
| 582 | 518970.90 | 2215432.65 |
| 583 | 518976.22 | 2215435.90 |
| 584 | 518984.22 | 2215440.78 |
| 585 | 518989.47 | 2215443.98 |
| 586 | 519008.51 | 2215455.60 |
| 587 | 519044.55 | 2215477.93 |
| 588 | 519079.20 | 2215500.40 |
| 589 | 519142.74 | 2215537.40 |
| 590 | 519156.04 | 2215539.75 |
| 591 | 519161.31 | 2215540.68 |
| 592 | 519166.60 | 2215541.62 |
| 593 | 519167.49 | 2215541.78 |
| 594 | 519172.33 | 2215544.68 |
| 595 | 519228.79 | 2215578.54 |
| 596 | 519245.04 | 2215578.98 |

| Номер характерной точки границы | Координаты, м | |
|--|---------------|------------|
| | X | Y |
| 597 | 519252.08 | 2215592.08 |
| 598 | 519285.27 | 2215610.35 |
| 599 | 519300.48 | 2215612.85 |
| 600 | 519312.82 | 2215617.19 |
| 601 | 519319.66 | 2215619.60 |
| 602 | 519343.01 | 2215625.00 |
| 603 | 519368.38 | 2215630.88 |
| 604 | 519368.39 | 2215630.89 |
| 605 | 519377.45 | 2215632.98 |
| 606 | 519417.57 | 2215639.20 |
| 607 | 519418.99 | 2215639.27 |
| 608 | 519420.67 | 2215639.35 |
| 609 | 519467.42 | 2215641.73 |
| 610 | 519502.92 | 2215639.49 |
| 611 | 519516.92 | 2215636.78 |
| 612 | 519516.93 | 2215636.78 |
| 613 | 519536.71 | 2215632.94 |
| 614 | 519554.81 | 2215633.41 |
| 615 | 519585.81 | 2215634.09 |
| 616 | 519601.60 | 2215633.64 |
| 617 | 519604.50 | 2215623.13 |
| 618 | 519605.94 | 2215617.92 |
| 619 | 519615.92 | 2215612.89 |
| 620 | 519635.82 | 2215610.57 |
| 621 | 519646.66 | 2215612.99 |
| 622 | 519650.58 | 2215621.66 |
| 623 | 519652.63 | 2215626.18 |
| 624 | 519655.15 | 2215631.74 |
| 625 | 519659.66 | 2215641.70 |
| 626 | 519693.43 | 2215639.12 |
| 627 | 519693.46 | 2215639.11 |
| 628 | 519694.11 | 2215639.06 |
| 629 | 519695.86 | 2215638.89 |
| 630 | 519698.12 | 2215638.86 |
| 631 | 519703.05 | 2215639.25 |
| 632 | 519714.41 | 2215639.85 |
| 633 | 519715.28 | 2215639.95 |
| 634 | 519723.46 | 2215640.88 |
| 635 | 519735.21 | 2215641.68 |

| Номер характерной точки границы | Координаты, м | |
|--|---------------|------------|
| | X | Y |
| 636 | 519735.87 | 2215644.64 |
| 637 | 519735.73 | 2215647.64 |
| 638 | 519734.61 | 2215647.88 |
| 639 | 519733.44 | 2215648.16 |
| 640 | 519732.50 | 2215648.46 |
| 641 | 519731.45 | 2215648.93 |
| 642 | 519730.52 | 2215649.57 |
| 643 | 519729.76 | 2215650.25 |
| 644 | 519729.58 | 2215650.46 |
| 645 | 519719.71 | 2215650.42 |
| 646 | 519715.07 | 2215650.53 |
| 647 | 519703.75 | 2215649.42 |
| 648 | 519698.09 | 2215649.07 |
| 649 | 519692.33 | 2215649.76 |
| 650 | 519692.55 | 2215649.90 |
| 651 | 519694.22 | 2215651.28 |
| 652 | 519695.49 | 2215652.62 |
| 653 | 519696.27 | 2215653.61 |
| 654 | 519697.01 | 2215654.71 |
| 655 | 519697.63 | 2215655.81 |
| 656 | 519698.11 | 2215656.82 |
| 657 | 519698.61 | 2215658.12 |
| 658 | 519699.02 | 2215659.52 |
| 659 | 519699.38 | 2215661.50 |
| 660 | 519699.53 | 2215663.43 |
| 661 | 519699.72 | 2215666.12 |
| 662 | 519700.66 | 2215679.70 |
| 663 | 519701.24 | 2215688.17 |
| 664 | 519701.52 | 2215692.36 |
| 665 | 519701.51 | 2215693.36 |
| 666 | 519701.40 | 2215694.73 |
| 667 | 519701.06 | 2215696.64 |
| 668 | 519700.63 | 2215698.15 |
| 669 | 519700.03 | 2215699.66 |
| 670 | 519699.50 | 2215700.72 |
| 671 | 519698.99 | 2215701.60 |
| 672 | 519698.33 | 2215702.59 |
| 673 | 519697.67 | 2215703.44 |
| 674 | 519697.47 | 2215703.66 |

| Номер характерной точки границы | Координаты, м | |
|--|---------------|------------|
| | X | Y |
| 675 | 519698.12 | 2215703.39 |
| 676 | 519708.92 | 2215701.51 |
| 677 | 519717.41 | 2215703.37 |
| 678 | 519719.30 | 2215703.78 |
| 679 | 519730.35 | 2215702.02 |
| 680 | 519731.14 | 2215702.96 |
| 681 | 519731.96 | 2215703.83 |
| 682 | 519732.69 | 2215704.53 |
| 683 | 519733.36 | 2215705.12 |
| 684 | 519733.60 | 2215707.86 |
| 685 | 519732.95 | 2215710.96 |
| 686 | 519731.91 | 2215711.04 |
| 687 | 519720.21 | 2215711.95 |
| 688 | 519710.80 | 2215715.23 |
| 689 | 519698.74 | 2215718.18 |
| 690 | 519699.56 | 2215742.87 |
| 691 | 519700.38 | 2215767.56 |
| 692 | 519628.56 | 2215772.35 |
| 693 | 519626.90 | 2215748.66 |
| 694 | 519619.42 | 2215747.91 |
| 695 | 519604.89 | 2215746.47 |
| 696 | 519604.87 | 2215746.34 |
| 697 | 519604.06 | 2215739.12 |
| 698 | 519602.46 | 2215724.85 |
| 699 | 519555.43 | 2215728.11 |
| 700 | 519555.99 | 2215733.43 |
| 701 | 519556.29 | 2215736.35 |
| 702 | 519557.15 | 2215744.60 |
| 703 | 519555.29 | 2215744.96 |
| 704 | 519541.89 | 2215747.57 |
| 705 | 519541.54 | 2215747.64 |
| 706 | 519541.35 | 2215747.50 |
| 707 | 519541.34 | 2215747.49 |
| 708 | 519530.10 | 2215739.27 |
| 709 | 519528.58 | 2215738.15 |
| 710 | 519528.57 | 2215738.14 |
| 711 | 519518.34 | 2215730.67 |
| 712 | 519511.85 | 2215730.94 |
| 713 | 519505.93 | 2215731.19 |

| Номер характерной точки границы | Координаты, м | |
|--|---------------|------------|
| | X | Y |
| 714 | 519486.44 | 2215732.00 |
| 715 | 519454.84 | 2215733.32 |
| 716 | 519437.97 | 2215732.82 |
| 717 | 519421.09 | 2215732.32 |
| 718 | 519403.17 | 2215730.46 |
| 719 | 519394.68 | 2215729.57 |
| 720 | 519394.67 | 2215729.57 |
| 721 | 519385.26 | 2215728.59 |
| 722 | 519369.95 | 2215726.10 |
| 723 | 519368.52 | 2215725.87 |
| 724 | 519357.77 | 2215723.65 |
| 725 | 519337.87 | 2215719.09 |
| 726 | 519336.79 | 2215718.81 |
| 727 | 519326.54 | 2215716.19 |
| 728 | 519316.02 | 2215712.96 |
| 729 | 519305.50 | 2215709.74 |
| 730 | 519288.90 | 2215703.85 |
| 731 | 519272.56 | 2215697.35 |
| 732 | 519253.78 | 2215695.43 |
| 733 | 519235.01 | 2215693.50 |
| 734 | 519231.22 | 2215686.85 |
| 735 | 519227.44 | 2215680.19 |
| 736 | 519223.62 | 2215674.02 |
| 737 | 519219.80 | 2215667.85 |
| 738 | 519216.70 | 2215664.46 |
| 739 | 519213.61 | 2215661.08 |
| 740 | 519178.17 | 2215640.07 |
| 741 | 519142.74 | 2215619.06 |
| 742 | 519132.93 | 2215610.09 |
| 743 | 519123.13 | 2215601.13 |
| 744 | 519092.23 | 2215583.31 |
| 745 | 519061.33 | 2215565.49 |
| 746 | 519038.25 | 2215550.81 |
| 747 | 519015.16 | 2215536.13 |
| 748 | 518985.06 | 2215517.34 |
| 749 | 518954.96 | 2215498.54 |
| 750 | 518947.66 | 2215494.06 |
| 751 | 518908.17 | 2215469.82 |
| 752 | 518882.36 | 2215453.97 |
| 753 | 518877.25 | 2215450.84 |
| 754 | 518861.38 | 2215441.09 |

| Номер характерной точки границы | Координаты, м | |
|--|---------------|------------|
| | X | Y |
| 755 | 518851.14 | 2215434.88 |
| 756 | 518840.90 | 2215428.67 |
| 757 | 518822.15 | 2215425.47 |
| 758 | 518803.40 | 2215422.28 |
| 759 | 518772.40 | 2215403.67 |
| 760 | 518741.39 | 2215385.05 |
| 761 | 518715.48 | 2215369.50 |
| 762 | 518689.58 | 2215353.95 |
| 763 | 518676.19 | 2215339.15 |
| 764 | 518662.79 | 2215324.35 |
| 765 | 518647.07 | 2215314.62 |
| 766 | 518631.35 | 2215304.89 |
| 767 | 518591.70 | 2215279.68 |
| 768 | 518552.06 | 2215254.46 |
| 769 | 518530.08 | 2215241.39 |
| 770 | 518508.11 | 2215228.33 |
| 771 | 518445.27 | 2215193.12 |
| 772 | 518382.42 | 2215157.91 |
| 773 | 518356.81 | 2215143.46 |
| 774 | 518352.67 | 2215141.12 |
| 775 | 518352.01 | 2215140.75 |
| 776 | 518322.91 | 2215124.32 |
| 777 | 518313.17 | 2215117.80 |
| 778 | 518303.41 | 2215111.27 |
| 779 | 518272.75 | 2215088.55 |
| 780 | 518242.10 | 2215065.82 |
| 781 | 518226.41 | 2215052.75 |
| 782 | 518210.71 | 2215039.67 |
| 783 | 518190.45 | 2215021.13 |
| 784 | 518170.18 | 2215002.59 |
| 785 | 518143.73 | 2214975.87 |
| 786 | 518118.29 | 2214950.17 |
| 787 | 518117.27 | 2214949.14 |
| 788 | 518115.39 | 2214947.18 |
| 789 | 518077.44 | 2214907.64 |
| 790 | 518037.60 | 2214866.14 |
| 791 | 517976.29 | 2214802.26 |
| 792 | 517925.69 | 2214749.54 |
| 793 | 517914.97 | 2214738.37 |
| 794 | 517821.41 | 2214640.89 |
| 795 | 517821.41 | 2214640.88 |
| 796 | 517817.68 | 2214637.00 |
| 797 | 517758.64 | 2214575.49 |
| 798 | 517717.13 | 2214532.24 |
| 799 | 517699.61 | 2214513.98 |
| 800 | 517669.16 | 2214482.25 |

| Номер характерной точки границы | Координаты, м | |
|--|---------------|------------|
| | X | Y |
| 801 | 517638.70 | 2214450.52 |
| 802 | 517585.94 | 2214395.53 |
| 803 | 517585.14 | 2214393.35 |
| 804 | 517584.77 | 2214394.32 |
| 805 | 517578.75 | 2214388.05 |
| 806 | 517570.69 | 2214379.65 |
| 807 | 517565.74 | 2214374.51 |
| 808 | 517562.63 | 2214371.26 |
| 809 | 517560.84 | 2214375.46 |
| 810 | 517548.88 | 2214395.61 |
| 811 | 517543.29 | 2214405.03 |
| 812 | 517541.89 | 2214407.39 |
| 813 | 517537.77 | 2214414.32 |
| 814 | 517537.43 | 2214414.88 |
| 815 | 517536.99 | 2214415.62 |
| 816 | 517518.36 | 2214447.04 |
| 817 | 517516.52 | 2214446.52 |
| 818 | 517514.67 | 2214445.99 |
| 819 | 517493.69 | 2214488.71 |
| 820 | 517493.62 | 2214488.86 |
| 821 | 517487.11 | 2214500.50 |
| 822 | 517490.46 | 2214504.84 |
| 823 | 517500.90 | 2214518.39 |
| 824 | 517486.21 | 2214544.24 |
| 825 | 517464.18 | 2214541.39 |
| 826 | 517460.59 | 2214546.41 |
| 827 | 517459.05 | 2214549.13 |
| 828 | 517449.22 | 2214566.49 |
| 829 | 517442.70 | 2214578.02 |
| 830 | 517442.69 | 2214578.03 |
| 831 | 517441.56 | 2214580.03 |
| 832 | 517413.62 | 2214628.40 |
| 833 | 517407.16 | 2214624.62 |
| 834 | 517405.88 | 2214623.87 |
| 835 | 517389.46 | 2214614.26 |
| 836 | 517386.90 | 2214612.76 |
| 837 | 517379.10 | 2214608.19 |
| 838 | 517384.66 | 2214598.70 |
| 839 | 517376.81 | 2214591.73 |
| 840 | 517375.83 | 2214588.30 |
| 841 | 517372.63 | 2214588.03 |
| 842 | 517360.22 | 2214577.02 |
| 843 | 517373.18 | 2214563.75 |
| 844 | 517391.87 | 2214573.71 |
| 845 | 517392.74 | 2214559.28 |
| 846 | 517394.24 | 2214545.40 |

| Номер характерной точки границы | Координаты, м | |
|--|---------------|------------|
| | X | Y |
| 847 | 517397.03 | 2214535.90 |
| 848 | 517403.68 | 2214525.28 |
| 849 | 517402.69 | 2214525.13 |
| 850 | 517386.28 | 2214519.88 |
| 851 | 517385.01 | 2214504.49 |
| 852 | 517389.83 | 2214494.47 |
| 853 | 517417.51 | 2214480.67 |
| 854 | 517431.32 | 2214476.47 |
| 855 | 517440.26 | 2214461.19 |
| 856 | 517449.89 | 2214442.13 |
| 857 | 517449.56 | 2214407.60 |
| 858 | 517444.05 | 2214387.93 |
| 859 | 517430.59 | 2214351.87 |
| 860 | 517420.93 | 2214323.92 |
| 861 | 517402.96 | 2214301.42 |
| 862 | 517395.83 | 2214294.12 |
| 863 | 517382.34 | 2214299.62 |
| 864 | 517373.18 | 2214289.92 |
| 865 | 517378.47 | 2214276.34 |
| 866 | 517362.31 | 2214259.80 |
| 867 | 517356.95 | 2214254.36 |
| 868 | 517344.55 | 2214241.79 |
| 869 | 517343.48 | 2214240.70 |
| 870 | 517343.10 | 2214240.21 |
| 871 | 517329.15 | 2214222.35 |
| 872 | 517327.08 | 2214213.54 |
| 873 | 517326.58 | 2214207.66 |
| 874 | 517326.17 | 2214202.76 |
| 875 | 517326.05 | 2214201.32 |
| 876 | 517333.00 | 2214177.17 |
| 877 | 517343.07 | 2214142.49 |
| 878 | 517321.34 | 2214119.85 |
| 879 | 517304.96 | 2214102.78 |
| 880 | 517279.48 | 2214076.23 |
| 881 | 517242.13 | 2214037.32 |
| 882 | 517218.49 | 2214012.70 |
| 883 | 517193.18 | 2214039.50 |
| 884 | 517184.35 | 2214047.03 |
| 885 | 517181.72 | 2214049.27 |
| 886 | 517174.84 | 2214052.18 |
| 887 | 517169.48 | 2214054.45 |
| 888 | 517158.97 | 2214056.73 |
| 889 | 517157.29 | 2214056.79 |
| 890 | 517151.38 | 2214057.03 |
| 891 | 517148.99 | 2214057.12 |
| 892 | 517147.14 | 2214057.19 |

| Номер характерной точки границы | Координаты, м | |
|--|---------------|------------|
| | X | Y |
| 893 | 517136.75 | 2214054.05 |
| 894 | 517114.23 | 2214047.24 |
| 895 | 517114.68 | 2214042.59 |
| 896 | 517114.76 | 2214041.73 |
| 897 | 517117.81 | 2214033.11 |
| 898 | 517120.43 | 2214025.71 |
| 899 | 517123.89 | 2214026.52 |
| 900 | 517124.10 | 2214026.57 |
| 901 | 517142.52 | 2214029.26 |
| 902 | 517155.03 | 2214027.34 |
| 903 | 517156.42 | 2214026.71 |
| 904 | 517162.83 | 2214023.80 |
| 905 | 517163.63 | 2214023.44 |
| 906 | 517177.77 | 2214011.42 |
| 907 | 517183.72 | 2214005.17 |
| 908 | 517186.87 | 2214001.86 |
| 909 | 517191.20 | 2213997.31 |
| 910 | 517187.84 | 2213988.95 |
| 911 | 517189.20 | 2213982.18 |
| 912 | 517167.74 | 2213959.82 |
| 913 | 517149.91 | 2213952.20 |
| 914 | 517117.32 | 2213918.05 |
| 915 | 517084.74 | 2213884.66 |
| 916 | 517057.50 | 2213858.33 |
| 917 | 517051.00 | 2213852.14 |
| 918 | 517027.12 | 2213829.40 |
| 919 | 517022.93 | 2213825.16 |
| 920 | 517018.41 | 2213829.04 |
| 921 | 517014.18 | 2213824.10 |
| 922 | 517018.42 | 2213820.46 |
| 923 | 517007.12 | 2213807.98 |
| 924 | 516939.38 | 2213734.85 |
| 925 | 516879.90 | 2213667.86 |
| 926 | 516854.90 | 2213616.50 |
| 927 | 516851.31 | 2213609.17 |
| 928 | 516830.51 | 2213566.75 |
| 929 | 516825.85 | 2213554.26 |
| 930 | 516825.17 | 2213551.36 |
| 931 | 516806.91 | 2213473.36 |
| 932 | 516802.78 | 2213431.76 |
| 933 | 516797.86 | 2213386.46 |
| 934 | 516802.37 | 2213354.22 |
| 935 | 516801.98 | 2213326.03 |
| 936 | 516802.26 | 2213311.61 |
| 937 | 516803.12 | 2213295.86 |
| 938 | 516789.31 | 2213207.87 |

| Номер характерной точки границы | Координаты, м | |
|--|---------------|------------|
| | X | Y |
| 939 | 516784.93 | 2213179.96 |
| 940 | 516781.62 | 2213158.89 |
| 941 | 516777.79 | 2213150.46 |
| 942 | 516775.10 | 2213129.70 |
| 943 | 516776.28 | 2213124.91 |
| 944 | 516775.01 | 2213116.83 |
| 945 | 516775.01 | 2213116.81 |
| 946 | 516774.71 | 2213114.91 |
| 947 | 516772.01 | 2213097.72 |
| 948 | 516772.01 | 2213097.71 |
| 949 | 516767.05 | 2213066.13 |
| 950 | 516719.04 | 2213047.96 |
| 951 | 516717.69 | 2213036.40 |
| 952 | 516717.68 | 2213036.39 |
| 953 | 516717.59 | 2213035.61 |
| 954 | 516711.33 | 2212982.19 |
| 955 | 516705.64 | 2212942.42 |
| 956 | 516705.47 | 2212939.99 |
| 957 | 516707.20 | 2212922.36 |
| 958 | 516722.07 | 2212920.42 |
| 959 | 516725.54 | 2212920.24 |
| 960 | 516725.55 | 2212920.23 |
| 961 | 516739.11 | 2212919.51 |
| 962 | 516736.59 | 2212907.85 |
| 963 | 516732.02 | 2212903.72 |
| 964 | 516731.92 | 2212903.10 |
| 965 | 516731.92 | 2212903.09 |
| 966 | 516727.61 | 2212876.07 |
| 967 | 516733.15 | 2212875.20 |
| 968 | 516733.14 | 2212874.99 |
| 969 | 516733.13 | 2212874.98 |
| 970 | 516729.15 | 2212839.19 |
| 971 | 516720.72 | 2212804.16 |
| 972 | 516724.20 | 2212794.62 |
| 973 | 516722.77 | 2212781.70 |
| 974 | 516714.70 | 2212709.06 |
| 975 | 516689.50 | 2212502.65 |
| 976 | 516681.69 | 2212403.47 |
| 977 | 516677.10 | 2212345.06 |
| 978 | 516677.09 | 2212344.91 |
| 979 | 516676.41 | 2212324.05 |
| 980 | 516675.52 | 2212296.65 |
| 981 | 516674.84 | 2212275.51 |
| 982 | 516674.82 | 2212274.84 |
| 983 | 516673.37 | 2212222.25 |
| 984 | 516671.79 | 2212164.75 |

| Номер характерной точки границы | Координаты, м | |
|--|---------------|------------|
| | X | Y |
| 985 | 516670.95 | 2212042.60 |
| 986 | 516671.81 | 2211934.79 |
| 987 | 516671.81 | 2211934.71 |
| 988 | 516672.04 | 2211906.71 |
| 989 | 516672.15 | 2211893.05 |
| 990 | 516673.66 | 2211855.43 |
| 991 | 516673.83 | 2211851.39 |
| 992 | 516674.62 | 2211831.59 |
| 993 | 516674.78 | 2211827.45 |
| 994 | 516676.72 | 2211778.97 |
| 995 | 516681.71 | 2211779.18 |
| 996 | 516681.72 | 2211779.19 |
| 997 | 516699.63 | 2211779.94 |
| 998 | 516753.62 | 2211782.07 |
| 346 | 516756.63 | 2211782.20 |
| Контур № 6 | | |
| 999 | 517402.15 | 2214374.09 |
| 1000 | 517399.29 | 2214390.11 |
| 1001 | 517383.30 | 2214387.26 |
| 1002 | 517386.12 | 2214371.24 |
| 999 | 517402.15 | 2214374.09 |
| Контур № 7 | | |
| 1003 | 517463.08 | 2214032.48 |
| 1004 | 517460.22 | 2214048.50 |
| 1005 | 517444.23 | 2214045.65 |
| 1006 | 517447.05 | 2214029.62 |
| 1003 | 517463.08 | 2214032.48 |
| Контур № 8 | | |
| 1007 | 517127.62 | 2214168.89 |
| 1008 | 517127.62 | 2214169.89 |
| 1009 | 517126.62 | 2214169.89 |
| 1010 | 517126.62 | 2214168.89 |
| 1007 | 517127.62 | 2214168.89 |
| Контур № 9 | | |
| 1011 | 517124.73 | 2214154.66 |
| 1012 | 517124.73 | 2214155.66 |
| 1013 | 517123.73 | 2214155.66 |
| 1014 | 517123.73 | 2214154.66 |
| 1011 | 517124.73 | 2214154.66 |
| Контур № 10 | | |
| 1015 | 517053.05 | 2214081.45 |
| 1016 | 517053.05 | 2214082.45 |
| 1017 | 517052.05 | 2214082.45 |
| 1018 | 517052.05 | 2214081.45 |
| 1015 | 517053.05 | 2214081.45 |
| Контур № 11 | | |

| Номер характерной точки границы | Координаты, м | |
|--|---------------|------------|
| | X | Y |
| 1019 | 517063.29 | 2214059.15 |
| 1020 | 517063.15 | 2214060.14 |
| 1021 | 517062.16 | 2214060.00 |
| 1022 | 517062.30 | 2214059.01 |
| 1019 | 517063.29 | 2214059.15 |
| Контур № 12 | | |
| 1023 | 517058.55 | 2214054.75 |
| 1024 | 517058.55 | 2214055.75 |
| 1025 | 517057.55 | 2214055.75 |
| 1026 | 517057.55 | 2214054.75 |
| 1023 | 517058.55 | 2214054.75 |
| Контур № 13 | | |
| 1027 | 517055.48 | 2214054.05 |
| 1028 | 517055.65 | 2214055.04 |
| 1029 | 517054.67 | 2214055.21 |
| 1030 | 517054.50 | 2214054.22 |
| 1027 | 517055.48 | 2214054.05 |
| Контур № 14 | | |
| 1031 | 517061.81 | 2214032.68 |
| 1032 | 517061.81 | 2214033.68 |
| 1033 | 517060.81 | 2214033.68 |
| 1034 | 517060.81 | 2214032.68 |
| 1031 | 517061.81 | 2214032.68 |
| Контур № 15 | | |
| 1035 | 517065.98 | 2214007.87 |
| 1036 | 517065.98 | 2214008.87 |
| 1037 | 517064.98 | 2214008.87 |
| 1038 | 517064.98 | 2214007.87 |
| 1035 | 517065.98 | 2214007.87 |
| Контур № 16 | | |
| 1039 | 517070.10 | 2213987.74 |
| 1040 | 517070.10 | 2213988.74 |
| 1041 | 517069.10 | 2213988.74 |
| 1042 | 517069.10 | 2213987.74 |
| 1039 | 517070.10 | 2213987.74 |
| Контур № 17 | | |
| 1043 | 517066.18 | 2213991.87 |
| 1044 | 517066.35 | 2213992.86 |
| 1045 | 517065.36 | 2213993.03 |
| 1046 | 517065.19 | 2213992.05 |
| 1043 | 517066.18 | 2213991.87 |
| Контур № 18 | | |
| 1047 | 517073.56 | 2213962.71 |
| 1048 | 517073.56 | 2213963.71 |
| 1049 | 517072.56 | 2213963.71 |
| 1050 | 517072.56 | 2213962.71 |

| Номер характерной точки границы | Координаты, м | |
|--|---------------|------------|
| | X | Y |
| 1047 | 517073.56 | 2213962.71 |
| Контур № 19 | | |
| 1051 | 517080.15 | 2213762.04 |
| 1052 | 517080.15 | 2213763.04 |
| 1053 | 517079.15 | 2213763.04 |
| 1054 | 517079.15 | 2213762.04 |
| 1051 | 517080.15 | 2213762.04 |
| Контур № 20 | | |
| 1055 | 517070.82 | 2213751.66 |
| 1056 | 517070.82 | 2213752.66 |
| 1057 | 517069.82 | 2213752.66 |
| 1058 | 517069.82 | 2213751.66 |
| 1055 | 517070.82 | 2213751.66 |
| Контур № 21 | | |
| 1059 | 516970.95 | 2213907.78 |
| 1060 | 516970.95 | 2213908.78 |
| 1061 | 516969.95 | 2213908.78 |
| 1062 | 516969.95 | 2213907.78 |
| 1059 | 516970.95 | 2213907.78 |
| Контур № 22 | | |
| 1063 | 517005.33 | 2213812.01 |
| 1064 | 517005.33 | 2213813.01 |
| 1065 | 517004.33 | 2213813.01 |
| 1066 | 517004.33 | 2213812.01 |
| 1063 | 517005.33 | 2213812.01 |
| Контур № 23 | | |
| 1067 | 516955.46 | 2213891.26 |
| 1068 | 516955.46 | 2213892.26 |
| 1069 | 516954.46 | 2213892.26 |
| 1070 | 516954.46 | 2213891.26 |
| 1067 | 516955.46 | 2213891.26 |
| Контур № 24 | | |
| 1071 | 516825.11 | 2213764.99 |
| 1072 | 516825.11 | 2213765.99 |
| 1073 | 516824.11 | 2213765.99 |
| 1074 | 516824.11 | 2213764.99 |
| 1071 | 516825.11 | 2213764.99 |
| Контур № 25 | | |
| 1075 | 516627.31 | 2213559.31 |
| 1076 | 516627.31 | 2213560.31 |
| 1077 | 516626.31 | 2213560.31 |
| 1078 | 516626.31 | 2213559.31 |
| 1075 | 516627.31 | 2213559.31 |
| Контур № 26 | | |
| 1079 | 516641.81 | 2213503.23 |
| 1080 | 516641.81 | 2213504.23 |

| Номер характерной точки границы | Координаты, м | |
|--|---------------|------------|
| | X | Y |
| 1081 | 516640.81 | 2213504.23 |
| 1082 | 516640.81 | 2213503.23 |
| 1079 | 516641.81 | 2213503.23 |
| Контур № 27 | | |
| 1083 | 516631.37 | 2213524.98 |
| 1084 | 516628.96 | 2213534.68 |
| 1085 | 516618.86 | 2213532.18 |
| 1086 | 516621.27 | 2213522.47 |
| 1083 | 516631.37 | 2213524.98 |
| Контур № 28 | | |
| 1087 | 516617.46 | 2213541.26 |
| 1088 | 516617.06 | 2213542.18 |
| 1089 | 516616.14 | 2213541.79 |
| 1090 | 516616.54 | 2213540.87 |
| 1087 | 516617.46 | 2213541.26 |
| Контур № 29 | | |
| 1091 | 516645.51 | 2213488.14 |
| 1092 | 516645.51 | 2213489.14 |
| 1093 | 516644.51 | 2213489.14 |
| 1094 | 516644.51 | 2213488.14 |
| 1091 | 516645.51 | 2213488.14 |
| Контур № 30 | | |
| 1095 | 516648.30 | 2213477.04 |
| 1096 | 516648.30 | 2213478.04 |
| 1097 | 516647.30 | 2213478.04 |
| 1098 | 516647.30 | 2213477.04 |
| 1095 | 516648.30 | 2213477.04 |
| Контур № 31 | | |
| 1099 | 516649.13 | 2213473.74 |
| 1100 | 516649.13 | 2213474.74 |
| 1101 | 516648.13 | 2213474.74 |
| 1102 | 516648.13 | 2213473.74 |
| 1099 | 516649.13 | 2213473.74 |
| Контур № 32 | | |
| 1103 | 516615.05 | 2213524.91 |
| 1104 | 516615.05 | 2213525.91 |
| 1105 | 516614.05 | 2213525.91 |
| 1106 | 516614.05 | 2213524.91 |
| 1103 | 516615.05 | 2213524.91 |
| Контур № 33 | | |
| 1107 | 516625.02 | 2213487.28 |
| 1108 | 516625.02 | 2213488.28 |
| 1109 | 516624.02 | 2213488.28 |
| 1110 | 516624.02 | 2213487.28 |
| 1107 | 516625.02 | 2213487.28 |
| Контур № 34 | | |

| Номер характерной точки границы | Координаты, м | |
|--|---------------|------------|
| | X | Y |
| 1111 | 516661.56 | 2213421.40 |
| 1112 | 516661.56 | 2213422.40 |
| 1113 | 516660.56 | 2213422.40 |
| 1114 | 516660.56 | 2213421.40 |
| 1111 | 516661.56 | 2213421.40 |
| Контур № 35 | | |
| 1115 | 516628.77 | 2213471.84 |
| 1116 | 516628.77 | 2213472.84 |
| 1117 | 516627.77 | 2213472.84 |
| 1118 | 516627.77 | 2213471.84 |
| 1115 | 516628.77 | 2213471.84 |
| Контур № 36 | | |
| 1119 | 516631.36 | 2213460.79 |
| 1120 | 516631.36 | 2213461.79 |
| 1121 | 516630.36 | 2213461.79 |
| 1122 | 516630.36 | 2213460.79 |
| 1119 | 516631.36 | 2213460.79 |
| Контур № 37 | | |
| 1123 | 516632.32 | 2213457.15 |
| 1124 | 516632.32 | 2213458.15 |
| 1125 | 516631.32 | 2213458.15 |
| 1126 | 516631.32 | 2213457.15 |
| 1123 | 516632.32 | 2213457.15 |
| Контур № 38 | | |
| 1127 | 516640.82 | 2213419.57 |
| 1128 | 516640.82 | 2213420.57 |
| 1129 | 516639.82 | 2213420.57 |
| 1130 | 516639.82 | 2213419.57 |
| 1127 | 516640.82 | 2213419.57 |
| Контур № 39 | | |
| 1131 | 516523.93 | 2213321.57 |
| 1132 | 516523.93 | 2213322.57 |
| 1133 | 516522.93 | 2213322.57 |

| Номер характерной точки границы | Координаты, м | |
|--|---------------|------------|
| | X | Y |
| 1134 | 516522.93 | 2213321.57 |
| 1131 | 516523.93 | 2213321.57 |
| Контур № 40 | | |
| 1135 | 516525.80 | 2213307.49 |
| 1136 | 516525.80 | 2213308.49 |
| 1137 | 516524.80 | 2213308.49 |
| 1138 | 516524.80 | 2213307.49 |
| 1135 | 516525.80 | 2213307.49 |
| Контур № 41 | | |
| 1139 | 516517.52 | 2213306.00 |
| 1140 | 516517.52 | 2213307.00 |
| 1141 | 516516.52 | 2213307.00 |
| 1142 | 516516.52 | 2213306.00 |
| 1139 | 516517.52 | 2213306.00 |
| Контур № 42 | | |
| 1143 | 516506.05 | 2213296.03 |
| 1144 | 516506.22 | 2213297.02 |
| 1145 | 516505.24 | 2213297.19 |
| 1146 | 516505.07 | 2213296.20 |
| 1143 | 516506.05 | 2213296.03 |
| Контур № 43 | | |
| 1147 | 516483.64 | 2213313.99 |
| 1148 | 516483.64 | 2213314.99 |
| 1149 | 516482.64 | 2213314.99 |
| 1150 | 516482.64 | 2213313.99 |
| 1147 | 516483.64 | 2213313.99 |
| Контур № 44 | | |
| 1151 | 516471.70 | 2213304.57 |
| 1152 | 516471.87 | 2213305.55 |
| 1153 | 516470.89 | 2213305.73 |
| 1154 | 516470.72 | 2213304.74 |
| 1151 | 516471.70 | 2213304.57 |