



**Министерство
градостроительной деятельности и развития агломераций
Нижегородской области**

Внесена в Регистр
нормативных актов органов
исполнительной власти
Нижегородской области
13 АПР 2026
№ в реестре:
30161-330-004-02-03/5

П Р И К А З

31.03.2026

№ 04-02-03/5

г. Нижний Новгород

**Об утверждении документации по внесению
изменений в документацию по планировке
территории, расположенной от
автомобильной дороги 22 ОП РЗ 22К-0125
в Приокском районе и Новинском сельсовете
до ул. Юлиуса Фучика в Автозаводском
районе г.о.г. Нижний Новгород,
утвержденную приказом министерства
градостроительной деятельности и развития
агломераций Нижегородской области
от 25 августа 2023 г. № 06-01-03/26**

В соответствии со статьями 41 – 43, 45 Градостроительного кодекса Российской Федерации, главой IV Правил подготовки документации по планировке территории, подготовка которой осуществляется на основании решений уполномоченных федеральных органов исполнительной власти, исполнительных органов субъектов Российской Федерации и органов местного самоуправления, принятия решения об утверждении документации по планировке территории, внесения изменений в такую документацию, отмены такой документации или ее отдельных частей, признания отдельных частей такой документации не подлежащими применению, а также подготовки и утверждения проекта планировки территории в отношении территорий исторических поселений федерального и регионального значения, утвержденных постановлением Правительства Российской Федерации от 2 февраля 2024 г. № 112, статьями 5, 27 Закона Нижегородской области от 8 апреля 2008 г. № 37-3 «Об основах регулирования градостроительной деятельности на территории

Нижегородской области», подпунктом 3.1.10 пункта 3.1 Положения о министерстве градостроительной деятельности и развития агломераций Нижегородской области, утвержденного постановлением Правительства Нижегородской области от 16 апреля 2020 г. № 308, на основании обращения государственного казенного учреждения «Главное управление автомобильных дорог» от 19 марта 2026 г. № Сл-325-02-242099/26

п р и к а з ы в а ю :


1. Утвердить прилагаемую документацию по внесению изменений в документацию по планировке территории, расположенной от автомобильной дороги 22 ОП РЗ 22К-0125 в Приокском районе и Новинском сельсовете до ул. Юлиуса Фучика в Автозаводском районе г.о.г. Нижний Новгород, утвержденную приказом министерства градостроительной деятельности и развития агломераций Нижегородской области от 25 августа 2023 г. № 06-01-03/26.

2. Направить утвержденную документацию по внесению изменений в документацию по планировке территории, расположенной от автомобильной дороги 22 ОП РЗ 22К-0125 в Приокском районе и Новинском сельсовете до ул. Юлиуса Фучика в Автозаводском районе г.о.г. Нижний Новгород, главе города Нижнего Новгорода с приложением копии настоящего приказа.

3. Разместить настоящий приказ на официальном сайте министерства градостроительной деятельности и развития агломераций Нижегородской области в информационно-телекоммуникационной сети «Интернет».

4. Настоящий приказ вступает в силу после дня его опубликования.

И.о.министра



С.Г.Попов

УТВЕРЖДЕНА
приказом министерства
градостроительной деятельности
и развития агломераций
Нижегородской области
от 31.03.2026 № 04-02-03/5

**Документация по внесению изменений в документацию по планировке
территории, расположенной от автомобильной дороги 22 ОП РЗ 22К-0125
в Приокском районе и Новинском сельсовете до ул. Юлиуса Фучика в
Автозаводском районе г.о.г. Нижний Новгород**

ПРОЕКТ ПЛАНИРОВКИ ТЕРРИТОРИИ

РАЗДЕЛ 1 «Проект планировки территории. Графическая часть»

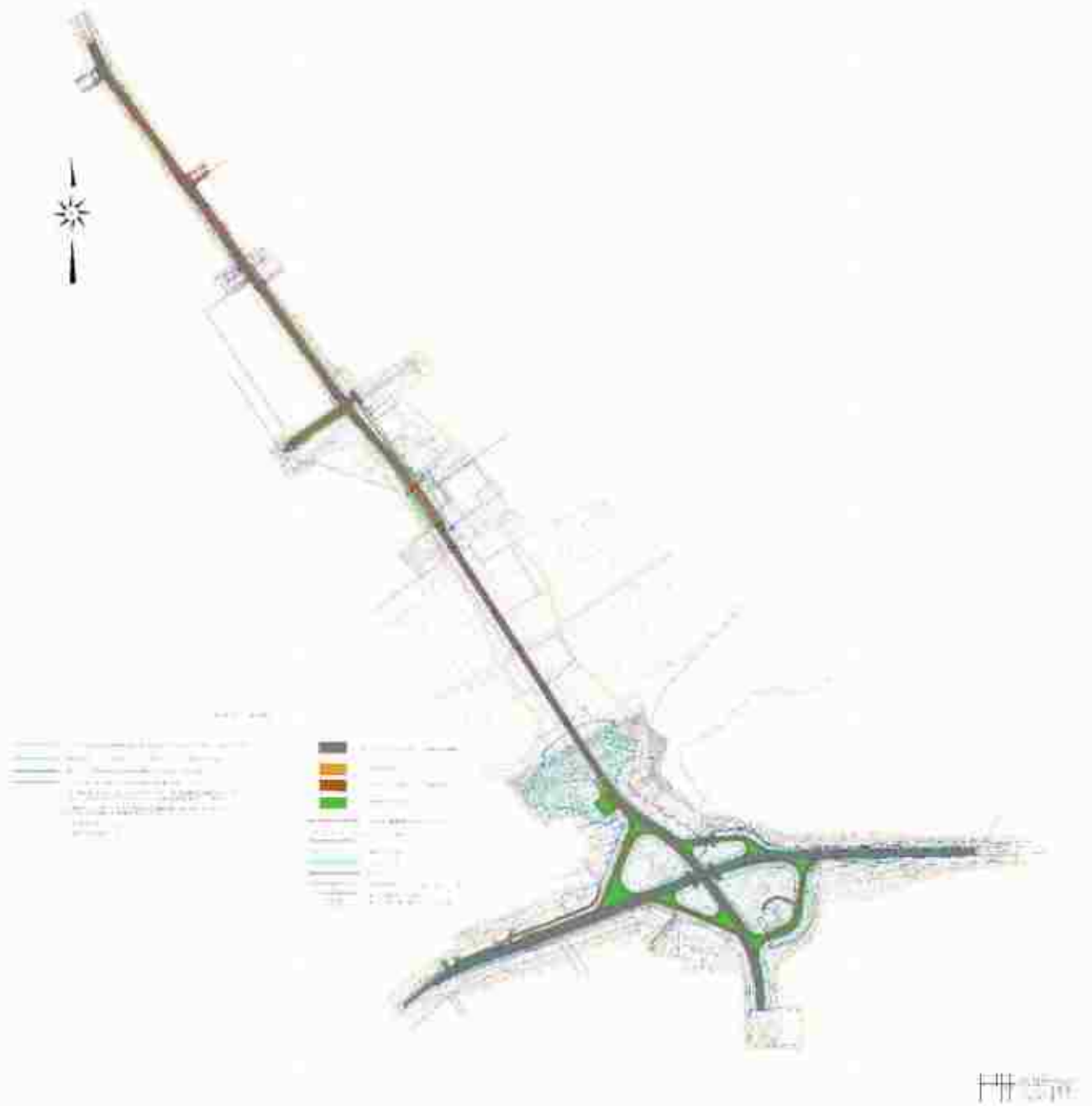
Чертеж красных линий



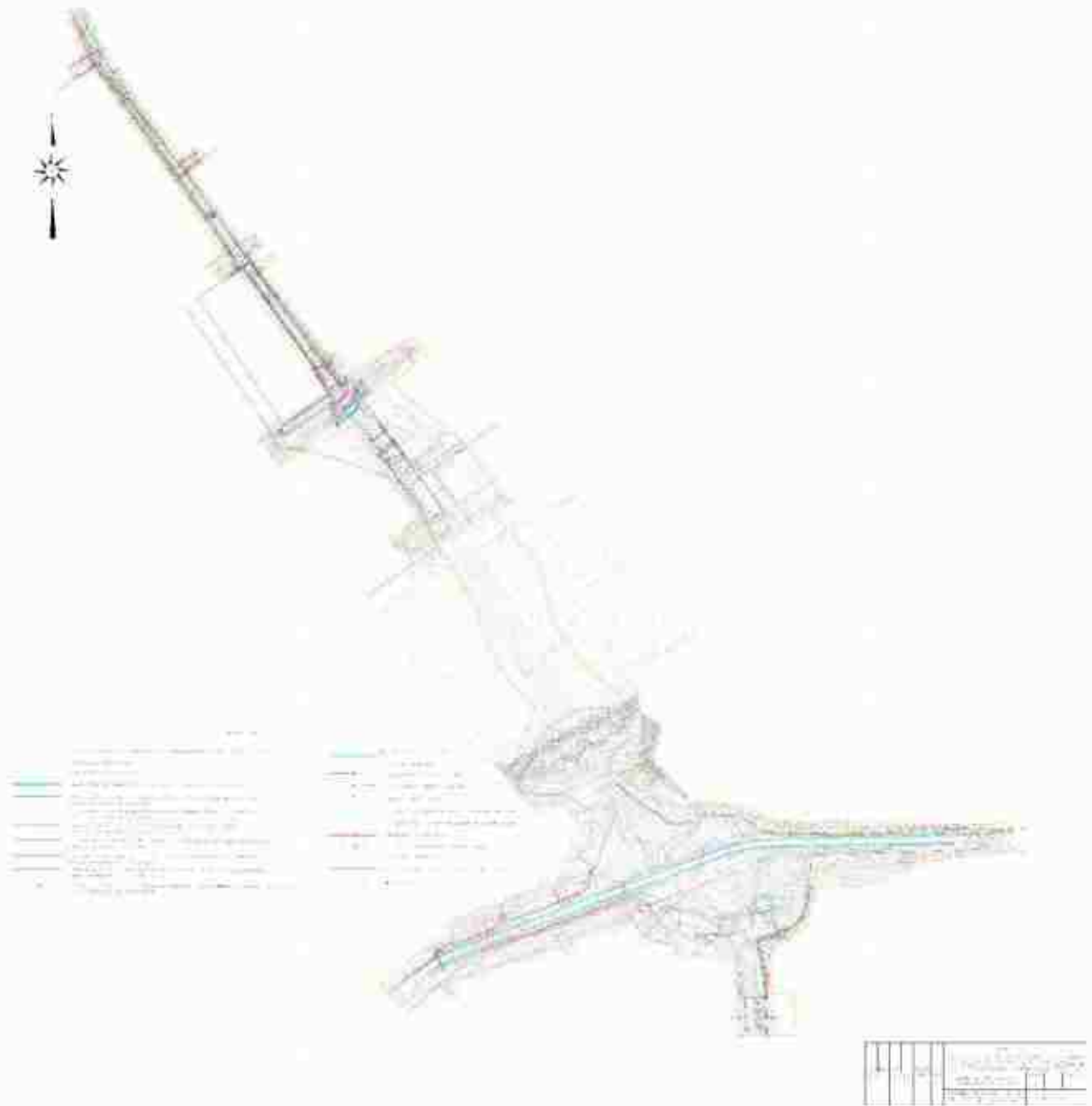
Перечень координат характерных точек устанавливаемых красных линий
(система координат - МСК 52)

Номер характерной точки	Координаты, м	
	X	Y
144	517835.08	2209632.49
n1	517788.65	2209522.57
n2	517777.65	2209493.34
151	517752.13	2209420.27

Чертеж границ зон планируемого размещения линейного объекта



**Чертеж границ зон планируемого размещения линейных объектов,
подлежащих реконструкции в связи с изменением их местоположения**



РАЗДЕЛ 2 «Положение о размещении линейных объектов»

2.1. Наименование, основные характеристики (категория, протяженность, проектная мощность, пропускная способность, грузонапряженность, интенсивность движения) и назначение планируемых для размещения линейных объектов, а также линейных объектов, подлежащих реконструкции в связи с изменением их местоположения

Документация по внесению изменений в документацию по планировке территории, расположенной от автомобильной дороги 22 ОП РЗ 22К-0125 в Приокском районе и Новинском сельсовете до ул. Юлиуса Фучика в Автозаводском районе г.о.г. Нижний Новгород, утвержденную приказом министерства градостроительной деятельности и развития агломераций Нижегородской области от 25 августа 2023 г. № 06-01-03/26, разработана в целях строительства объекта: «Дублер пр. Гагарина в г. Нижний Новгород (4 очередь)», изменения красных линий, уточнения границ зон планируемого размещения линейных объектов, уточнения границ земельных участков.

Статус планируемого линейного объекта – объект регионального значения.

Проектирование и строительство линейного объекта, а также необходимой для его функционирования коммунальной инфраструктуры производится в одну очередь, которая содержит следующие этапы:

1 этап – строительство мостового перехода через реку Оку;

2 этап - строительство транспортной развязки на пересечении автомобильной дороги 22 ОП РЗ 22К-0125 Ряжск — Касимов — Муром — Нижний Новгород с дублером проспекта Гагарина в Приокском районе города Нижнего Новгорода и Новинском сельсовете;

3 этап - реконструкция автомобильной дороги по улице Юлиуса Фучика в Автозаводском районе города Нижнего Новгорода;

4 этап - реконструкция автомобильной дороги по улице Героя Шнитникова в Автозаводском районе города Нижнего Новгорода;

5 этап – размещение пункта взимания платы в случае, если дорога будет платной.

Основные характеристики объекта

Наименование	Показатель
Строительство мостового перехода через р. Ока	
1.1 Протяженность, м	1002,5
1.2 Схема руслового пролетного строения в осях опор	$L_p = (69,0+108,0+4 \times 152+132+84,0)$
1.3 Ширина пролетных строений	26,10
1.4 Число полос движения	4
1.5 Ширина проезжей части	14,5
1.6 Ширина полос безопасности	2*1,0
1.7 Ширина велодорожки и тротуара	3,25
Строительство транспортной развязки на пересечении а/д (22 ОП РЗ 22К-0125) Ряжск — Касимов — Муром — Нижний Новгород с дублером пр. Гагарина в Приокском районе г. Нижнего Новгорода	
1. Дублер пр. Гагарина (основной ход)	
1.1 Категория дороги	Магистральная улица общегородского значения регулируемого движения
1.2 Протяженность, км	0,995
1.3 Число полос движения	4
1.4 Расчетная скорость, км/ч	80
1.5 Ширина проезжей части	14,5-24,0
1.6 Наименьший радиус кривых в плане, м	420
1.7 Уширение полосы движения на кривых в плане, м	-
1.8 Наибольший продольный уклон, ‰	55,0
1.9 Наименьший радиус кривых в профиле, м: выпуклых	3900
вогнутых	2000
1.10 Ширина тротуара, м	3,0
1.11 Ширина велодорожки, м	2,0
1.12 Остановочные пункты общественного пассажирского транспорта, шт.	-
2. Автомобильная дорога 22К-0125 "Ряжск-Касимов Муром-Нижний Новгород"	
2.1 Категория дороги	IV
2.2 Протяженность, км	1,925
2.3 Число полос движения	4
2.4 Расчетная скорость, км/ч	100

Наименование	Показатель
на трудных участках	60
2.5 Ширина проезжей части	15,0-25,7
2.6 Наименьший радиус кривых в плане, м	600
2.7 Уширение полосы движения на кривых в плане, м	0,25
2.8 Наибольший продольный уклон, ‰	70,0
2.9 Наименьший радиус кривых в профиле, м: выпуклых	3900
вогнутых	3000
2.10 Ширина тротуара, м	3,0
2.11 Ширина велодорожки, м	2,0
2.12 Остановочные пункты общественного пассажирского транспорта, шт.	2
3. Съезд № 1	
3.1 Протяженность, км	0,356
3.2 Число полос движения	1
3.3 Расчетная скорость, км/ч	40
3.4 Ширина проезжей части, м	4,5
3.5 Наименьший радиус кривых в плане, м	62,25
3.6 Уширение полосы движения на кривых в плане, м	-
3.7 Наибольший продольный уклон, ‰	46,11
3.8 Наименьший радиус кривых в профиле, м: выпуклых	3000
вогнутых	1000
3.9 Ширина тротуара, м	3,0
3.10 Ширина велодорожки, м	2,0
4. Съезд № 2	
4.1 Протяженность, км	0,330
4.2 Число полос движения	1
4.3 Расчетная скорость, км/ч	40
4.4 Ширина проезжей части, м	4,5
4.5 Наименьший радиус кривых в плане, м	62,25
4.6 Уширение полосы движения на кривых в плане, м	-
4.7 Наибольший продольный уклон, ‰	43,44

Наименование	Показатель
4.8 Наименьший радиус кривых в профиле, м: выпуклых	2000
вогнутых	2000
5. Съезд № 3	
5.1 Протяженность, км	0,428
5.2 Число полос движения	1
5.3 Расчетная скорость, км/ч	40
5.4 Ширина проезжей части, м	4,5
5.5 Наименьший радиус кривых в плане, м	62,25
5.6 Уширение полосы движения на кривых в плане, м	-
5.7 Наибольший продольный уклон, ‰	54,59
5.8 Наименьший радиус кривых в профиле, м: выпуклых	-
вогнутых	1000
6. Съезд № 4	
6.1 Протяженность, км	0,338
6.2 Число полос движения	1
6.3 Расчетная скорость, км/ч	40
6.4 Ширина проезжей части, м	4,5
6.5 Наименьший радиус кривых в плане, м	62,25
6.6 Уширение полосы движения на кривых в плане, м	-
6.7 Наибольший продольный уклон, ‰	53,84
6.8 Наименьший радиус кривых в профиле, м: выпуклых	2750
вогнутых	1450
7. Съезд № 5	
7.1 Протяженность, км	0,316
7.2 Число полос движения	1
7.3 Расчетная скорость, км/ч	40
7.4 Ширина проезжей части, м	4,5
7.5 Наименьший радиус кривых в плане, м	62,25
7.6 Уширение полосы движения на кривых в плане, м	-
7.7 Наибольший продольный уклон, ‰	43,09

Наименование	Показатель
7.8 Наименьший радиус кривых в профиле, м: выпуклых вогнутых	2600 1000
8. Съезд № 6	
8.1 Протяженность, км	0,239
8.2 Число полос движения	1
8.3 Расчетная скорость, км/ч	30
8.4 Ширина проезжей части, м	4,5
8.5 Наименьший радиус кривых в плане, м	32,25
8.6 Уширение полосы движения на кривых в плане, м	-
8.7 Наибольший продольный уклон, ‰	46,01
8.8 Наименьший радиус кривых в профиле, м: выпуклых вогнутых	3000 2000
9. Съезд № 7	
9.1 Протяженность, км	0,410
9.2 Число полос движения	1
9.3 Расчетная скорость, км/ч	40
9.4 Ширина проезжей части, м	4,5
9.5 Наименьший радиус кривых в плане, м	62,25
9.6 Уширение полосы движения на кривых в плане, м	-
9.7 Наибольший продольный уклон, ‰	57,82
9.8 Наименьший радиус кривых в профиле, м: выпуклых вогнутых	1050 1500
10. Съезд № 8	
10.1 Протяженность, км	0,277
10.2 Число полос движения	1
10.3 Расчетная скорость, км/ч	30
10.4 Ширина проезжей части, м	4,5
10.5 Наименьший радиус кривых в плане, м	32,25
10.6 Уширение полосы движения на кривых в плане, м	-
10.7 Наибольший продольный уклон, ‰	47,97

Наименование	Показатель
10.8 Наименьший радиус кривых в профиле, м: выпуклых вогнутых	1000 1000
11. Путепровод	
11.1 Протяженность, м	24,825
11.2 Схема путепровода	Lp = 20,4
Реконструкция автомобильной дороги по ул. Юлиуса Фучика в Автозаводском районе г. Нижнего Новгорода	
ул. Юлиуса Фучика	
1.1 Категория дороги	Магистральная улица общегородского значения регулируемого движения
1.2 Протяженность, км	1,833
1.3 Число полос движения	4
1.4 Расчетная скорость, км/ч	80
1.5 Ширина проезжей части	14,5-25,0
1.6 Наименьший радиус кривых в плане, м	500
1.7 Уширение полосы движения на кривых в плане, м	-
1.8 Наибольший продольный уклон, ‰	9,0
1.9 Наименьший радиус кривых в профиле, м: выпуклых вогнутых	10000 4000
1.10 Ширина тротуара, м	3,0
1.11 Ширина велослужбы, м	2,0
Реконструкция автомобильной дороги по ул. Героя Шнитникова в Автозаводском районе г. Нижнего Новгорода	
ул. Героя Шнитникова	
1.1 Категория дороги	Перспективная магистральная улица районного значения
1.2 Протяженность, км	0,207
1.3 Число полос движения	4
1.4 Расчетная скорость, км/ч	80
1.5 Ширина проезжей части	14,5-18,25
1.6 Наименьший радиус кривых в плане, м	-
1.7 Уширение полосы движения на кривых в плане, м	-

Наименование	Показатель
1.8 Наибольший продольный уклон, ‰	3,7
1.9 Наименьший радиус кривых в профиле, м: выпуклых	3900
вогнутых	1000
1.10 Ширина тротуара, м	3,0
1.11 Ширина велодорожки, м	2,0
1.12 Остановочные пункты общественного пассажирского транспорта, шт.	1

Документацией предусмотрено размещение перспективных боковых проездов вдоль жилой застройки в районе с.п. Новинки в границах постоянного отвода дублера проспекта Гагарина (4 очередь). Проектирование и строительство боковых проездов предусмотрено согласованным на региональном штабе по вопросам реализации градостроительной политики на территории Нижегородской области мастер-планом комплексного развития незастроенной территории, прилегающей к с.п. Новинки в границах Новинского сельсовета г.о.г. Нижний Новгород и будет осуществлено в составе комплексного развития незастроенной территории (протокол заседания от 15 октября 2021 г. № Сл-001-674795/21).

Также в составе проектируемого линейного объекта предусмотрено размещение линейных объектов:

- устройство наружного освещения ориентировочной протяженностью 15,5 км;
- устройство контактной сети троллейбуса;
- устройство ливневой канализации ориентировочной протяженностью 7,7 км. В рамках устройства ливневой канализации документацией по планировке территории предусмотрена перекладка коллектора ливневой канализации, проходящего по улице Юлиуса Фучика;
- строительство площадки локальных очистных сооружений ливневой канализации производительностью 30 л/с, аккумулирующих резервуаров объемом

4645 куб.м (правый берег), 6524,24 куб.м (левый берег), подъездной дороги, установка ограждения.

Линейные объекты, подлежащие реконструкции в связи с изменением их местоположения:

- сети водоснабжения ориентировочной протяженностью 2,44 км;
- сети бытовой канализации ориентировочной протяженностью 0,02 км;
- сети электроснабжения – воздушная линия электропередачи 110 кВ ориентировочной протяженностью 0,47 км, воздушная линия электропередачи 10 кВ ориентировочной протяженностью 0,7 км;
- электрические кабели высокого напряжения 10 кВ ориентировочной протяженностью 3,05 км и низкого напряжения 0,4 кВ ориентировочной протяженностью 0,94 км;
- сети газоснабжения ориентировочной общей протяженностью 1,67 км;
- сети связи ориентировочной протяженностью 5,09 км;
- сети теплоснабжения ориентировочной протяженностью 1,4 км.

2.2. Перечень субъектов Российской Федерации, перечень муниципальных районов, муниципальных округов, городских округов в составе субъектов Российской Федерации, перечень поселений, населённых пунктов, внутригородских территорий городов федерального значения, на территориях которых устанавливаются зоны планируемого размещения линейных объектов

Границы зоны планируемого размещения линейного объекта устанавливаются на территории Нижегородской области, городского округа город Нижний Новгород, города Нижний Новгород и сельского поселения Новинки Новинского сельсовета.

2.3. Перечень координат характерных точек границ зон планируемого размещения линейного объекта (постоянный отвод)

Система координат – МСК-52, зона 2

Номер характерной точки	Координаты, м	
	X	Y
1	517773.71	2209475.95
2	517768.84	2209463.36
3	517766.33	2209456.96
4	517765.49	2209457.30
5	517763.64	2209452.53
6	517764.49	2209452.24
7	517758.63	2209437.28
8	517752.13	2209420.27
9	517744.64	2209395.82
10	517759.52	2209387.04
11	517756.12	2209380.48
12	517735.95	2209377.13
13	517721.49	2209357.85
14	517717.42	2209351.87
15	517713.57	2209345.38
16	517711.17	2209340.73
17	517710.31	2209338.88
18	517706.77	2209330.81
19	517693.66	2209300.94
20	517670.70	2209244.47
21	517665.48	2209229.29
22	517660.21	2209219.64
23	517656.45	2209210.91
24	517666.91	2209205.78
25	517658.59	2209184.84
26	517640.49	2209193.83
27	517634.50	2209183.72
28	517629.72	2209173.17
29	517637.32	2209164.55
30	517644.98	2209159.25
31	517652.45	2209153.16
32	517648.59	2209147.18
33	517636.22	2209152.26
34	517625.34	2209158.90
35	517617.04	2209146.08
36	517592.94	2209114.77
37	517592.15	2209115.35
38	517605.30	2209134.87
39	517624.02	2209167.62
40	517635.00	2209190.72
41	517650.00	2209226.11
42	517678.18	2209299.26
43	517693.59	2209341.06
44	517697.22	2209350.30
45	517702.37	2209363.52
46	517710.44	2209383.33

Номер характерной точки	Координаты, м	
	X	Y
47	517718.74	2209405.35
48	517754.06	2209495.39
49	517774.54	2209551.16
50	517795.78	2209605.37
51	517818.15	2209665.30
52	517834.41	2209706.54
53	517856.88	2209763.23
54	517885.72	2209842.94
55	517906.12	2209894.78
56	517909.53	2209903.43
57	517937.98	2209974.33
58	517960.79	2210031.38
59	517987.70	2210102.29
60	517997.36	2210125.83
61	518005.18	2210151.29
62	518014.39	2210185.36
63	518019.45	2210205.26
64	518023.81	2210229.36
65	518027.30	2210262.07
66	518030.00	2210310.15
67	518030.77	2210393.38
68	518033.41	2210461.48
69	518036.08	2210538.27
70	518037.22	2210618.42
71	518039.51	2210716.63
72	518041.41	2210791.33
73	518043.29	2210862.63
74	518043.88	2210884.08
75	518055.75	2210883.68
76	518049.28	2210852.99
77	518048.52	2210720.15
78	518057.09	2210712.63
79	518048.02	2210694.39
80	518048.05	2210673.87
81	518045.08	2210665.11
82	518043.18	2210588.19
83	518041.70	2210534.10
84	518040.45	2210493.66
85	518040.54	2210465.29
86	518043.95	2210463.91
87	518046.87	2210454.42
88	518045.30	2210435.56
89	518044.69	2210413.48
90	518043.09	2210391.56
91	518042.12	2210367.70
92	518042.67	2210351.37

Номер характерной точки	Координаты, м	
	X	Y
93	518045.81	2210319.81
94	518052.59	2210267.87
95	518054.13	2210261.24
96	518057.98	2210255.38
97	518076.17	2210239.67
98	518089.98	2210224.21
99	518100.55	2210204.42
100	518105.83	2210190.57
101	518108.17	2210176.99
102	518108.66	2210168.73
103	518108.79	2210160.30
104	518104.45	2210115.46
105	518102.96	2210090.07
106	518102.10	2210080.53
107	518117.10	2210068.50
108	518116.66	2210062.60
109	518077.13	2210044.51
110	518089.88	2210025.28
111	518088.25	2210014.63
112	518086.56	2210013.50
113	518078.89	2209991.58
114	518075.98	2209972.85
115	518077.83	2209953.30
116	518083.50	2209946.32
117	518095.94	2209926.23
118	518112.02	2209901.98
119	518130.97	2209872.90
120	518144.06	2209854.69
121	518164.90	2209827.46
122	518180.12	2209805.12
123	518186.95	2209797.03
124	518212.38	2209772.53
125	518240.31	2209750.62
126	518255.39	2209740.70
127	518264.06	2209738.09
128	518275.37	2209739.19
129	518294.86	2209749.59
130	518301.38	2209751.14
131	518306.32	2209750.00
132	518316.70	2209761.86
133	518327.50	2209766.03
134	518340.45	2209781.93
135	518356.70	2209793.72
136	518363.36	2209799.67
137	518390.42	2209806.09
138	518394.34	2209804.43
139	518403.31	2209799.16
140	518404.61	2209797.95
141	518407.08	2209790.13
142	518408.46	2209771.07
143	518407.16	2209766.33

Номер характерной точки	Координаты, м	
	X	Y
144	518418.96	2209755.57
145	518425.65	2209751.08
146	518434.31	2209744.16
147	518440.19	2209741.86
148	518453.73	2209738.69
149	518460.96	2209739.64
150	518466.77	2209737.83
151	518472.19	2209734.16
152	518475.60	2209727.62
153	518476.19	2209719.58
154	518464.77	2209627.97
155	518412.16	2209538.76
156	518362.22	2209492.60
157	518330.34	2209487.83
158	518313.34	2209476.72
159	518302.33	2209473.78
160	518287.65	2209466.59
161	518282.22	2209461.72
162	518272.27	2209455.90
163	518255.17	2209447.15
164	518228.87	2209426.92
165	518224.22	2209426.15
166	518192.28	2209437.68
167	518183.64	2209443.78
168	518177.79	2209452.12
169	518183.54	2209486.52
170	518174.48	2209502.79
171	518174.98	2209531.91
172	518175.44	2209558.51
173	518176.16	2209564.27
174	518172.80	2209583.79
175	518169.18	2209603.34
176	518165.26	2209612.52
177	518158.48	2209622.83
178	518140.74	2209643.41
179	518129.90	2209666.86
180	518126.72	2209673.92
181	518129.19	2209680.52
182	518129.51	2209681.84
183	518122.48	2209694.97
184	518121.53	2209702.57
185	518121.59	2209709.15
186	518124.55	2209717.98
187	518127.16	2209723.94
188	518131.01	2209727.93
189	518135.80	2209732.42
190	518136.31	2209733.14
191	518140.32	2209740.91
192	518119.48	2209764.92
193	518105.46	2209762.69
194	518076.57	2209749.75

Номер характерной точки	Координаты, м	
	X	Y
195	518070.00	2209743.47
196	518062.80	2209740.57
197	518052.61	2209739.54
198	518025.05	2209728.16
199	518006.20	2209723.00
200	517988.30	2209712.81
201	517972.60	2209712.48
202	517930.51	2209694.08
203	517920.62	2209686.34
204	517913.88	2209680.28
205	517895.63	2209678.81
206	517875.31	2209675.89
207	517858.38	2209667.11
208	517844.40	2209651.66
209	517835.08	2209632.49
210	517812.70	2209574.71
211	517799.89	2209542.68
212	517797.41	2209543.57
213	517787.44	2209519.73
214	517782.95	2209507.80
215	517777.79	2209494.10
216	517771.70	2209477.03
1	517773.71	2209475.95
217	517485.94	2210202.12
218	517486.44	2210269.41
219	517519.08	2210273.13
220	517535.95	2210271.80
221	517566.32	2210269.08
222	517589.74	2210266.43
223	517599.71	2210263.79
224	517626.17	2210259.24
225	517645.49	2210254.89
226	517655.27	2210250.14
227	517669.90	2210247.99
228	517689.27	2210248.52
229	517701.09	2210255.31
230	517697.77	2210268.55
231	517698.69	2210289.88
232	517708.25	2210310.50
233	517715.82	2210325.69
234	517718.11	2210340.99
235	517720.91	2210353.97
236	517725.37	2210358.53
237	517735.23	2210372.72
238	517743.01	2210382.42
239	517751.45	2210390.87
240	517761.31	2210398.87
241	517773.47	2210404.72
242	517790.75	2210410.45
243	517808.49	2210414.41

Номер характерной точки	Координаты, м	
	X	Y
244	517817.65	2210415.70
245	517837.59	2210414.92
246	517856.58	2210422.37
247	517876.48	2210424.83
248	517884.24	2210427.47
249	517889.13	2210428.16
250	517892.68	2210425.56
251	517904.50	2210413.64
252	517910.53	2210409.06
253	517939.01	2210410.03
254	517955.36	2210414.02
255	517966.80	2210416.58
256	517981.05	2210424.73
257	517990.99	2210436.35
258	517998.94	2210455.61
259	517998.47	2210472.82
260	517998.75	2210482.19
261	518000.89	2210534.55
262	517997.88	2210553.94
263	517996.73	2210574.65
264	517991.98	2210583.73
265	517990.69	2210596.31
266	517993.42	2210645.05
267	517995.53	2210665.64
268	517997.62	2210675.27
269	518003.17	2210695.82
270	518009.53	2210713.84
271	518010.84	2210784.21
272	518010.16	2210814.23
273	518012.20	2210853.22
274	518012.94	2210887.71
275	518014.96	2210921.18
276	518016.88	2210884.98
277	518016.30	2210863.36
278	518014.41	2210792.01
279	518012.50	2210717.27
280	518010.23	2210618.94
281	518009.08	2210538.95
282	518006.43	2210462.48
283	518003.76	2210394.02
284	518003.01	2210311.03
285	518000.38	2210264.27
286	517997.07	2210233.20
287	517993.06	2210211.02
288	517988.27	2210192.20
289	517979.25	2210158.78
290	517971.92	2210134.91
291	517962.58	2210112.17
292	517935.64	2210041.19
293	517912.92	2209984.38
294	517884.44	2209913.40

Номер характерной точки	Координаты, м	
	X	Y
295	517860.46	2209852.47
296	517831.62	2209772.80
297	517809.31	2209716.47
298	517792.95	2209674.99
299	517770.56	2209615.02
300	517749.29	2209560.73
301	517728.81	2209504.96
302	517693.53	2209415.04
303	517685.30	2209393.18
304	517677.29	2209373.52
305	517668.35	2209350.62
306	517652.92	2209308.79
307	517624.96	2209236.24
308	517610.36	2209201.77
309	517600.07	2209180.11
310	517582.37	2209149.13
311	517569.43	2209129.94
312	517567.70	2209131.15
313	517569.05	2209133.89
314	517578.46	2209151.16
315	517587.44	2209168.34
316	517599.11	2209196.81
317	517602.95	2209205.17
318	517607.14	2209212.91
319	517617.64	2209240.18
320	517625.47	2209257.22
321	517635.68	2209285.33
322	517642.20	2209301.96
323	517649.54	2209323.39
324	517655.13	2209342.78
325	517661.30	2209359.22
326	517670.26	2209381.24
327	517676.01	2209394.71
328	517688.13	2209428.24
329	517688.85	2209444.04
330	517694.64	2209463.71
331	517702.71	2209481.76
332	517716.13	2209514.99
333	517724.54	2209530.50
334	517734.91	2209558.55
335	517746.51	2209586.23
336	517763.75	2209633.06
337	517779.68	2209675.42
338	517791.39	2209706.02
339	517805.16	2209741.27
340	517813.44	2209762.15
341	517824.71	2209798.80
342	517838.11	2209848.49
343	517838.75	2209860.91
344	517835.67	2209876.66
345	517823.17	2209907.61

Номер характерной точки	Координаты, м	
	X	Y
346	517812.02	2209939.15
347	517809.13	2209940.54
348	517806.23	2209939.34
349	517786.99	2209920.97
350	517778.82	2209914.71
351	517719.01	2209859.96
352	517709.18	2209857.12
353	517701.39	2209858.69
354	517693.91	2209864.33
355	517747.60	2209912.08
356	517759.96	2209923.90
357	517792.48	2209955.00
358	517793.67	2209958.27
359	517778.70	2210019.67
360	517766.60	2210055.63
361	517748.54	2210089.00
362	517725.04	2210118.79
363	517696.79	2210144.13
364	517664.63	2210164.27
365	517623.95	2210177.85
366	517581.91	2210186.38
367	517571.02	2210187.64
368	517570.86	2210199.04
217	517485.94	2210202.12
369	519063.88	2209198.97
370	519083.40	2209186.16
371	519065.29	2209158.57
372	519045.77	2209171.38
369	519063.88	2209198.97
373	519092.68	2209121.55
374	519130.11	2209102.26
375	519247.07	2209017.64
376	519260.21	2209015.58
377	519284.69	2208998.12
378	519299.65	2208984.61
379	519313.18	2208985.53
380	519320.76	2208980.39
381	519328.62	2208974.65
382	519344.49	2208962.80
383	519344.92	2208962.43
384	519359.34	2208949.79
385	519372.80	2208934.95
386	519388.51	2208922.60
387	519403.18	2208908.85
388	519418.56	2208896.12
389	519434.87	2208884.45
390	519445.70	2208875.01
391	519489.34	2208831.90
392	519515.84	2208811.84

Номер характерной точки	Координаты, м	
	X	Y
393	519517.50	2208807.63
394	519514.43	2208802.87
395	519508.28	2208794.81
396	519491.61	2208769.79
397	519481.31	2208752.54
398	519471.21	2208735.23
399	519460.08	2208718.64
400	519435.46	2208682.85
401	519433.46	2208678.99
402	519427.23	2208674.37
403	519423.74	2208670.89
404	519419.23	2208661.75
405	519415.65	2208657.08
406	519411.30	2208646.67
407	519407.54	2208640.83
408	519403.15	2208631.58
409	519429.75	2208612.82
410	519436.10	2208622.07
411	519474.22	2208677.62
412	519543.70	2208778.81
413	519574.20	2208758.50
414	519580.54	2208767.26
415	519631.92	2208729.91
416	519730.78	2208658.36
417	519758.37	2208638.39
418	519858.50	2208565.95
419	519881.44	2208549.36
420	519928.52	2208515.29
421	519975.97	2208480.95
422	519964.99	2208464.95
423	520022.70	2208425.32
424	520027.06	2208431.67
425	520032.72	2208439.92
426	520320.12	2208232.02
427	520344.59	2208214.32
428	520667.88	2207980.44
429	520658.57	2207966.88
430	520694.13	2207942.71
431	520702.71	2207955.22
432	520777.96	2207921.22
433	520780.28	2207920.17
434	520792.12	2207947.34
435	520739.42	2207971.35
436	520637.75	2208035.98
437	520638.71	2208037.41
438	520638.23	2208037.74
439	520607.22	2208058.75
440	520608.05	2208059.95
441	520607.01	2208060.65
442	520597.67	2208066.89
443	520596.90	2208065.90

Номер характерной точки	Координаты, м	
	X	Y
444	520436.11	2208183.22
445	520433.15	2208184.48
446	520335.10	2208255.69
447	520339.22	2208263.00
448	520334.99	2208265.39
449	520313.80	2208279.91
450	520307.79	2208284.54
451	520304.73	2208280.20
452	520228.58	2208335.33
453	520163.46	2208382.47
454	520054.47	2208461.37
455	520049.46	2208464.86
456	520047.44	2208461.85
457	520004.85	2208492.67
458	520000.66	2208495.70
459	519989.71	2208503.53
460	519994.26	2208510.98
461	519980.90	2208521.06
462	519976.35	2208515.00
463	519969.11	2208520.54
464	519970.32	2208522.13
465	519962.88	2208527.54
466	519957.99	2208531.09
467	519872.73	2208592.75
468	519867.21	2208596.73
469	519819.10	2208630.77
470	519815.77	2208633.19
471	519778.68	2208660.02
472	519681.15	2208730.59
473	519603.27	2208787.01
474	519582.24	2208804.65
475	519575.09	2208810.25
476	519571.71	2208818.38
477	519584.78	2208837.61
478	519591.50	2208847.50
479	519562.34	2208866.18
480	519559.98	2208862.64
481	519538.25	2208877.12
482	519537.56	2208877.95
483	519537.32	2208881.10
484	519538.34	2208885.54
485	519523.20	2208893.68
486	519522.34	2208892.51
487	519498.23	2208909.91
488	519489.00	2208917.20
489	519457.29	2208940.94
490	519451.80	2208945.10
491	519444.98	2208943.68
492	519432.35	2208953.34
493	519377.85	2208995.43
494	519376.92	2208996.69

Номер характерной точки	Координаты, м	
	X	Y
495	519376.38	2208998.16
496	519376.27	2208999.73
497	519376.62	2209001.26
498	519373.56	2209003.62
499	519372.10	2209003.00
500	519370.54	2209002.76
501	519369.00	2209002.92
502	519367.51	2209003.46
503	519334.50	2209028.88
504	519333.57	2209030.13
505	519333.01	2209031.59
506	519332.86	2209033.14
507	519333.13	2209034.68
508	519330.18	2209036.88
509	519329.58	2209036.31
510	519328.90	2209035.84
511	519328.15	2209035.48
512	519327.35	2209035.25
513	519326.44	2209035.15
514	519325.52	2209035.20
515	519324.63	2209035.42

Номер характерной точки	Координаты, м	
	X	Y
516	519323.79	2209035.78
517	519311.76	2209044.64
518	519319.84	2209054.88
519	519320.80	2209056.99
520	519321.28	2209061.31
521	519320.37	2209065.57
522	519317.95	2209069.37
523	519295.25	2209094.11
524	519278.48	2209091.88
525	519271.58	2209096.32
526	519290.09	2209123.46
527	519285.54	2209126.95
528	519280.66	2209129.43
529	519222.07	2209168.77
530	519203.16	2209139.75
531	519198.21	2209139.49
532	519192.50	2209130.74
533	519129.94	2209174.96
534	519128.32	2209174.88
535	519119.45	2209162.34
373	519092.68	2209121.55

2.4. Перечень координат характерных точек границ зон планируемого размещения линейного объекта (временный отвод)

Система координат – МСК-52, зона 2

Номер характерной точки	Координаты, м	
	X	Y
1	520694.40	2207942.53
2	520696.98	2207946.2
3	520699.30	2207947.98
4	520702.19	2207949.23
5	520705.24	2207949.58
6	520708.22	2207949.19
7	520715.94	2207945.19
8	520744.99	2207932.94
9	520759.45	2207927.79
10	520779.28	2207917.88
11	520780.28	2207920.17
12	520702.71	2207955.22
13	520694.13	2207942.71
1	520694.40	2207942.53
15	520658.59	2207966.90
16	520667.88	2207980.44
17	520644.06	2207997.67
18	520548.6	2208066.71
19	520526.09	2208083.02
20	520474.54	2208120.31

Номер характерной точки	Координаты, м	
	X	Y
21	520474.48	2208120.23
22	520474.43	2208120.16
23	520525.59	2208082.39
24	520548.00	2208065.85
25	520592.20	2208033.21
26	520635.10	2207997.21
27	520658.08	2207981.66
28	520660.53	2207979.21
29	520661.81	2207976.01
30	520661.68	2207972.60
31	520660.45	2207969.78
15	520658.59	2207966.90
32	520400.62	2208173.75
33	520380.86	2208188.07
34	520358.52	2208204.24
35	520319.31	2208232.60
36	520230.99	2208296.49
37	520270.43	2208261.32
38	520326.26	2208220.92
39	520353.75	2208203.02

Номер характерной точки	Координаты, м	
	X	Y
40	520378.82	2208187.57
41	520385.14	2208183.68
32	520400.62	2208173.75
42	520307.79	2208284.54
43	520313.79	2208279.92
44	520315.50	2208278.75
45	520325.65	2208301.90
46	520336.56	2208317.56
47	520351.01	2208331.65
48	520344.38	2208336.10
49	520328.55	2208321.29
50	520317.95	2208306.20
51	520313.66	2208292.85
42	520307.79	2208284.54
52	520133.06	2208367.34
53	520032.72	2208439.92
54	520027.52	2208432.34
55	520029	2208433.09
56	520030.64	2208433.42
57	520032.41	2208433.3
58	520033.87	2208432.79
59	520050.68	2208420.63
52	520133.06	2208367.34
60	519973.74	2208477.69
61	519975.97	2208480.95
62	519928.52	2208515.29
63	519953.34	2208492.45
60	519973.74	2208477.69
64	519631.92	2208729.91
65	519580.54	2208767.26
66	519578.75	2208764.79
67	519589.40	2208756.86
64	519631.92	2208729.91
68	519579.19	2208829.38
69	519594.78	2208818.45
70	519607.00	2208835.77
71	519606.09	2208836.44
72	519606.94	2208837.65
73	519591.50	2208847.50
68	519579.19	2208829.38
74	519522.34	2208892.51
75	519523.17	2208893.59
75.1	519538.30	2208885.44
75.2	519541.57	2208895.88
75.3	519531.16	2208903.90

Номер характерной точки	Координаты, м	
	X	Y
76	519577.13	2208963.61
77	519552.85	2208981.93
78	519498.23	2208909.91
74	519522.34	2208892.51
79	519416.04	2208965.94
80	519377.85	2208995.43
81	519376.92	2208996.69
82	519376.38	2208998.16
83	519376.27	2208999.73
84	519376.62	2209001.26
85	519373.56	2209003.62
86	519372.10	2209003.00
87	519370.54	2209002.76
88	519368.98	2209002.92
89	519367.51	2209003.46
90	519334.50	2209028.88
91	519333.57	2209030.13
92	519333.01	2209031.59
93	519332.86	2209033.14
94	519333.13	2209034.68
95	519330.18	2209036.88
96	519329.58	2209036.31
97	519328.9	2209035.84
98	519328.15	2209035.48
99	519327.35	2209035.25
100	519326.44	2209035.15
101	519325.52	2209035.20
102	519324.63	2209035.42
103	519323.79	2209035.78
104	519311.76	2209044.64
105	519313.18	2209046.45
106	519378.41	2209129.06
107	519389.12	2209121.50
108	519400.47	2209111.46
109	519405.21	2209100.8
110	519424.50	2209059.35
111	519435.72	2209037.60
112	519449.37	2209004.58
113	519421.01	2208962.10
79	519416.04	2208965.94
114	520307.79	2208284.54
115	520305.38	2208284.51
116	520301.90	2208286.06
117	520290.48	2208294.33
118	520267.48	2208310.97
119	520231.49	2208333.56
120	520231.33	2208333.34
121	520304.73	2208280.20
114	520307.79	2208284.54

Номер характерной точки	Координаты, м	
	X	Y
126	518825.27	2209300.83
127	518909.65	2209245.01
128	518907.43	2209241.62
129	519030.12	2209161.09
130	519092.68	2209121.55
131	519119.45	2209162.34
132	519128.32	2209174.88
133	519129.94	2209174.96
134	519140.91	2209167.20
135	519192.50	2209130.74
136	519198.21	2209139.49
137	519203.16	2209139.75
137.1	519222.07	2209168.77
137.2	519280.66	2209129.43
138	519361.73	2209246.84
139	519279.59	2209298.88
140	519251.91	2209257.37
141	519217.91	2209281.14
142	519166.98	2209205.35
143	519163.29	2209207.81
144	519159.26	2209202.53
145	519142.14	2209173.40
146	519130.31	2209180.62
147	519102.56	2209204.98
147.1	519083.05	2209224.07
147.2	519071.79	2209234.35
147.3	519014.68	2209273.97
148	519070.46	2209358.78
149	519078.49	2209370.77
150	518910.45	2209475.43
151	518817.23	2209325.89
152	518719.69	2209389.92
153	518733.89	2209411.55
154	518708.90	2209427.83
155	518774.73	2209538.60
156	518682.38	2209591.86
157	518623.90	2209537.83
158	518611.03	2209503.54
159	518594.10	2209511.44
160	518583.32	2209506.23
161	518565.78	2209479.51
162	518565.28	2209467.57
163	518586.39	2209455.20
164	518564.12	2209417.21
165	518664.44	2209353.01
166	518687.04	2209391.04
126	518825.27	2209300.83
167	519065.29	2209158.57
168	519083.40	2209186.16

Номер характерной точки	Координаты, м	
	X	Y
169	519063.88	2209198.97
170	519045.77	2209171.38
167	519065.29	2209158.57
171	518326.25	2209485.16
172	518339.71	2209486.08
173	518363.00	2209488.36
174	518365.98	2209490.18
175	518387.32	2209509.68
176	518416.49	2209480.18
177	518439.77	2209522.89
178	518453.35	2209541.22
179	518458.08	2209537.96
180	518468.84	2209543.17
181	518486.38	2209569.89
182	518486.86	2209581.85
183	518477.99	2209587.92
184	518479.01	2209591.09
185	518522.52	2209631.99
186	518473.10	2209660.65
187	518480.15	2209719.43
188	518475.79	2209725.06
189	518476.19	2209719.58
190	518464.77	2209627.97
191	518412.16	2209538.76
192	518362.22	2209492.60
193	518330.34	2209487.83
171	518326.25	2209485.16
194	519962.55	2208527.78
195	519965.43	2208531.39
196	519974.91	2208524.10
197	519970.92	2208519.15
198	519969.11	2208520.54
199	519970.32	2208522.13
194	519962.55	2208527.78
203	518410.75	2209814.13
204	518309.40	2209793.26
205	518261.59	2209783.48
206	518257.58	2209782.66
207	518255.66	2209780.72
208	518251.08	2209782.83
209	518246.07	2209786.96
210	518236.72	2209792.83
211	518233.38	2209800.22
212	518230.11	2209802.98
213	518226.56	2209802.33
214	518220.81	2209808.64
215	518214.95	2209820.41
216	518208.13	2209834.91

Номер характерной точки	Координаты, м	
	X	Y
217	518204.47	2209842.06
217.1	518200.26	2209850.70
217.2	518195.45	2209860.59
217.3	518182.87	2209881.15
217.4	518184.42	2209882.65
217.5	518181.63	2209886.86
217.6	518178.78	2209889.81
217.7	518175.88	2209887.00
218	518168.11	2209893.74
219	518158.05	2209906.48
220	518150.89	2209916.49
221	518149.16	2209918.20
222	518151.13	2209920.45
223	518145.10	2209925.24
224	518148.17	2209937.34
225	518140.55	2209940.29
226	518119.36	2209956.07
227	518121.74	2209961.22
228	518121.68	2209965.96
229	518116.02	2209976.66
230	518105.12	2209993.51
231	518089.31	2210013.88
232	518088.25	2210014.63
233	518086.56	2210013.50
234	518078.89	2209991.58
235	518075.98	2209972.85
236	518077.83	2209953.30
237	518083.50	2209946.32
238	518095.94	2209926.23
239	518112.02	2209901.98
240	518130.97	2209872.90
241	518144.06	2209854.69
242	518164.90	2209827.46
243	518180.12	2209805.12
244	518186.95	2209797.03
245	518212.38	2209772.53
246	518240.31	2209750.62
247	518255.39	2209740.70
248	518264.06	2209738.09
249	518275.37	2209739.19
250	518294.86	2209749.59
251	518301.38	2209751.14
252	518306.32	2209750.00
253	518316.70	2209761.86
254	518327.50	2209766.03
255	518340.45	2209781.93
256	518356.71	2209793.72
257	518363.36	2209799.67
258	518390.42	2209806.09
259	518394.34	2209804.43
260	518403.31	2209799.16

Номер характерной точки	Координаты, м	
	X	Y
203	518410.75	2209814.13
291	517474.87	2209014.05
292	517495.12	2208996.08
293	517525.6	2209032.38
294	517557.57	2209070.02
295	517579.50	2209097.16
295.1	517589.20	2209090.84
295.2	517592.90	2209096.53
295.3	517583.54	2209102.63
296	517605.30	2209134.87
297	517624.02	2209167.62
298	517635.00	2209190.72
299	517650.00	2209226.11
300	517678.18	2209299.26
301	517693.59	2209341.06
302	517697.22	2209350.3
303	517702.37	2209363.52
304	517710.44	2209383.33
305	517718.74	2209405.35
306	517754.06	2209495.39
307	517774.54	2209551.16
308	517795.78	2209605.37
309	517818.15	2209665.30
310	517834.41	2209706.54
311	517856.88	2209763.23
312	517885.72	2209842.94
313	517906.12	2209894.78
314	517909.53	2209903.43
315	517937.98	2209974.33
316	517960.79	2210031.38
317	517987.70	2210102.29
318	517997.36	2210125.83
319	518005.18	2210151.29
320	518014.39	2210185.36
321	518019.45	2210205.26
322	518023.81	2210229.36
323	518027.3	2210262.07
324	518030.00	2210310.15
325	518030.77	2210393.38
326	518033.41	2210461.48
327	518036.08	2210538.27
328	518037.22	2210618.42
329	518039.51	2210716.63
330	518041.41	2210791.33
331	518043.29	2210862.63
331.1	518043.88	2210884.08
331.2	518051.12	2210883.92
331.3	518051.04	2210893.43
331.4	518048.78	2210933.97
332	518048.24	2210953.62

Номер характерной точки	Координаты, м	
	X	Y
333	518047.29	2210965.12
334	518019.46	2210965.92
335	518014.96	2210921.18
335.1	518016.88	2210884.98
336	518016.3	2210863.36
337	518014.41	2210792.01
338	518012.50	2210717.27
339	518010.23	2210618.94
340	518009.08	2210538.95
341	518006.43	2210462.48
342	518003.76	2210394.02
343	518003.01	2210311.03
344	518000.38	2210264.27
345	517997.07	2210233.20
346	517993.06	2210211.02
347	517988.27	2210192.2
348	517979.25	2210158.78
349	517971.92	2210134.91
350	517962.58	2210112.17
351	517935.64	2210041.19
352	517912.92	2209984.38
353	517884.44	2209913.40
354	517860.46	2209852.47
355	517831.62	2209772.80
356	517809.31	2209716.47
357	517792.95	2209674.99
358	517770.56	2209615.02
359	517749.29	2209560.73
360	517728.81	2209504.96
361	517693.53	2209415.04
362	517685.30	2209393.18
363	517677.29	2209373.52
364	517668.35	2209350.62
365	517652.92	2209308.79
366	517624.96	2209236.24
367	517610.36	2209201.77
368	517600.07	2209180.11
369	517582.37	2209149.13
370	517569.43	2209129.94
371	517567.70	2209131.15
372	517569.05	2209133.89
373	517578.46	2209151.16
374	517587.44	2209168.34
375	517599.11	2209196.81
376	517602.95	2209205.17
377	517607.14	2209212.91
378	517617.64	2209240.18
379	517625.47	2209257.22
380	517635.68	2209285.33
381	517642.20	2209301.96
382	517649.54	2209323.39

Номер характерной точки	Координаты, м	
	X	Y
383	517655.13	2209342.78
384	517661.3	2209359.22
385	517670.26	2209381.24
386	517676.01	2209394.71
387	517688.13	2209428.24
388	517688.85	2209444.04
388.1	517694.64	2209463.71
389	517702.71	2209481.76
390	517716.14	2209514.99
391	517724.54	2209530.51
392	517734.91	2209558.55
393	517746.51	2209586.23
394	517763.75	2209633.06
395	517779.68	2209675.42
396	517791.39	2209706.02
397	517805.16	2209741.27
398	517813.44	2209762.15
399	517824.71	2209798.80
400	517838.11	2209848.49
401	517838.75	2209860.91
402	517835.67	2209876.66
403	517823.18	2209907.61
404	517812.02	2209939.15
405	517809.13	2209940.54
406	517806.23	2209939.34
407	517786.99	2209920.97
408	517784.76	2209919.26
409	517802.73	2209892.93
410	517781.61	2209833.12
411	517780.58	2209821.21
412	517769.74	2209774.26
413	517747.05	2209711.10
414	517671.59	2209503.80
415	517644.94	2209425.50
416	517632.71	2209414.65
417	517620.46	2209396.07
418	517614.75	2209359.32
419	517582.79	2209282.65
420	517546.90	2209199.72
421	517540.86	2209178.97
422	517524.79	2209091.61
423	517515.52	2209066.69
424	517504.98	2209049.80
291	517474.87	2209014.05
425	517793.67	2209958.27
426	517778.10	2209958.25
427	517754.57	2209935.23
428	517759.96	2209923.9
429	517792.48	2209955.00
425	517793.67	2209958.27

Номер характерной точки	Координаты, м	
	X	Y
430	517956.52	2210414.28
431	517966.80	2210416.58
432	517981.05	2210424.73
433	517990.99	2210436.35
434	517998.94	2210455.61
435	517998.47	2210472.82
436	518000.89	2210534.55
437	517997.88	2210553.94
438	517996.73	2210574.65
439	517991.98	2210583.73
440	517990.69	2210596.31
441	517993.42	2210645.05
442	517995.53	2210665.64
443	517997.62	2210675.27
444	518003.17	2210695.82
445	518009.53	2210713.84
446	518010.84	2210784.21
447	518010.56	2210796.28
448	517998.42	2210746.42
449	517982.48	2210728.66
450	517975.98	2210712.78
451	517961.35	2210660.46
452	517957.37	2210641.75
453	517954.53	2210601.68
454	517953.04	2210510.83
455	517953.18	2210472.27
455.1	517954.84	2210430.04
430	517956.52	2210414.28
456	517485.95	2210202.12
457	517471.00	2210202.67
457.1	517462.05	2210202.63
457.2	517462.17	2210191.37
457.3	517436.86	2210191.43
457.4	517437.08	2210202.94
458	517420.99	2210204.49
459	517369.67	2210206.35
459.1	517366.66	2210244.48
459.2	517367.12	2210257.10
459.3	517364.51	2210290.97
460	517370.30	2210367.06
460.1	517487.42	2210366.05
461	517490.35	2210363.02
462	517496.47	2210270.55
462.1	517486.44	2210269.41
456	517485.95	2210202.12
463	518116.66	2210062.60
464	518132.61	2210069.90
465	518140.25	2210081.67

Номер характерной точки	Координаты, м	
	X	Y
466	518124.90	2210096.06
467	518118.86	2210100.18
468	518130.23	2210118.78
469	518138.20	2210132.24
470	518139.17	2210134.74
471	518137.85	2210136.42
472	518135.48	2210138.48
473	518121.52	2210148.54
474	518134.63	2210168.79
475	518114.48	2210181.62
476	518123.70	2210195.64
477	518103.71	2210209.02
478	518103.39	2210210.81
479	518114.56	2210227.43
480	518091.32	2210246.99
481	518089.23	2210251.26
482	518080.24	2210260.23
483	518081.04	2210261.42
484	518063.51	2210269.65
485	518061.43	2210284.32
486	518050.23	2210285.98
487	518052.59	2210267.87
488	518054.13	2210261.24
489	518057.98	2210255.38
490	518076.17	2210239.67
491	518089.98	2210224.21
492	518094.67	2210215.56
493	518100.55	2210204.42
494	518105.83	2210190.57
495	518108.17	2210176.99
496	518108.35	2210174.02
497	518108.66	2210168.73
498	518108.79	2210160.30
499	518108.49	2210157.21
500	518105.00	2210121.17
501	518104.45	2210115.46
502	518102.96	2210090.07
503	518102.10	2210080.53
504	518117.10	2210068.50
463	518116.66	2210062.60
505	517835.08	2209632.50
505.1	517831.69	2209623.73
505.2	517867.72	2209609.95
505.3	517872.28	2209620.89
506	517861.63	2209625.11
507	517868.56	2209642.89
508	517896.55	2209631.74
509	517915.58	2209679.17
510	517913.35	2209680.24
511	517895.63	2209678.81

Номер характерной точки	Координаты, м	
	X	Y
512	517875.31	2209675.89
513	517858.38	2209667.11
514	517844.40	2209651.66
505	517835.08	2209632.50
515	517922.92	2209688.14
516	517941.92	2209680.59
517	517948.14	2209695.87
519	517951.10	2209703.08
520	517930.51	2209694.08
515	517922.92	2209688.14
521	517955.48	2209705.00
522	517951.60	2209695.20
523	517979.72	2209684.11
524	517984.97	2209699.56
525	517990.67	2209714.15
526	517988.30	2209712.81
527	517972.60	2209712.48
521	517955.48	2209705.00
528	517991.74	2209714.77
529	518016.48	2209704.75
530	518019.04	2209711.34
531	518022.38	2209719.96
532	518025.56	2209728.37
532.1	518025.05	2209728.16
532.2	518006.20	2209723.00
528	517991.74	2209714.77
533	518029.56	2209730.02
534	518029.03	2209728.55
537	518052.59	2209719.65
538	518058.56	2209737.51
538.1	518060.00	2209740.26
539	518052.61	2209739.54
533	518029.56	2209730.02
540	518063.74	2209740.10
544	518081.85	2209732.99
545	518086.02	2209743.67
546	518103.70	2209736.10
547	518111.11	2209756.05
548	518114.37	2209764.10
549	518105.46	2209762.69
551	518076.57	2209749.75
552	518070.01	2209743.48
553	518064.09	2209741.09
540	518063.74	2209740.10
554	518119.48	2209764.92

Номер характерной точки	Координаты, м	
	X	Y
555	518114.43	2209751.45
556	518106.98	2209733.56
557	518124.59	2209725.83
558	518117.78	2209707.70
559	518110.89	2209689.09
560	518103.26	2209670.18
561	518122.18	2209661.80
562	518129.19	2209680.52
563	518129.07	2209680.65
564	518129.51	2209681.83
565	518125.02	2209688.84
566	518122.48	2209694.97
567	518121.53	2209702.57
568	518121.58	2209709.15
569	518124.55	2209717.98
570	518127.16	2209723.94
571	518131.01	2209727.93
572	518135.80	2209732.42
574	518140.32	2209740.91
554	518119.48	2209764.92
575	518128.73	2209669.46
576	518125.05	2209659.59
577	518123.72	2209652.61
578	518117.21	2209635.29
579	518136.54	2209626.29
580	518153.17	2209619.24
581	518155.74	2209626.01
582	518140.74	2209643.41
575	518128.73	2209669.46
583	518171.93	2209588.48
584	518172.80	2209583.79
585	518176.16	2209564.27
586	518160.22	2209571.85
587	518168.13	2209590.10
588	518168.38	2209590.68
589	518148.59	2209599.45
590	518155.56	2209617.54
591	518158.03	2209623.36
592	518158.48	2209622.83
593	518165.26	2209612.52
594	518169.18	2209603.34
583	518171.93	2209588.48
595	518175.16	2209542.41
596	518175.38	2209555.03
597	518173.95	2209551.92
598	518170.58	2209544.52
595	518175.16	2209542.41

Номер характерной точки	Координаты, м	
	X	Y
600	518174.66	2209512.76
601	518170.96	2209505.52
602	518151.00	2209515.53
603	518162.69	2209540.52
604	518175.03	2209534.75
600	518174.66	2209512.76
605	518151.73	2209467.83
606	518179.33	2209461.38
607	518183.54	2209486.52
608	518174.48	2209502.79
609	518174.48	2209504.68
610	518166.69	2209491.10
605	518151.73	2209467.83
623	517617.04	2209146.08
624	517627.79	2209139.31
625	517636.22	2209152.26
626	517625.34	2209158.90
623	517617.04	2209146.08
629	519441.20	2208878.94
630	519439.28	2208876.28
631	519431.76	2208882.06
632	519431.37	2208882.72
633	519431.13	2208883.51
634	519431.12	2208884.48
635	519431.45	2208885.49
636	519432.11	2208886.43
637	519434.87	2208884.45
629	519441.20	2208878.94
638	517756.60	2209388.76
639	517758.53	2209397.10
640	517745.78	2209400.05
641	517744.48	2209395.91
638	517756.60	2209388.76
642	517706.81	2209330.79
643	517712.38	2209328.06
644	517714.07	2209327.10
645	517718.69	2209336.36
646	517711.17	2209340.73
647	517707.34	2209331.98
642	517706.81	2209330.79
648	519408.99	2208627.46
649	519418.08	2208621.05
650	519426.01	2208615.46
651	519423.50	2208611.90
652	519415.71	2208600.88

Номер характерной точки	Координаты, м	
	X	Y
653	519408.08	2208606.26
654	519397.46	2208590.56
655	519390.84	2208595.04
656	519391.16	2208603.73
657	519391.16	2208609.72
658	519391.91	2208621.94
659	519398.12	2208633.05
660	519398.82	2208635.26
661	519398.77	2208638.02
662	519397.86	2208640.36
663	519395.89	2208642.71
664	519401.55	2208645.11
665	519403.89	2208641.57
666	519406.92	2208639.53
667	519403.15	2208631.58
648	519408.99	2208627.46
846	518040.54	2210465.29
847	518040.45	2210493.66
848	518041.70	2210534.10
849	518043.18	2210588.19
850	518045.08	2210665.11
851	518048.05	2210673.87
852	518048.02	2210694.39
853	518057.09	2210712.63
854	518066.93	2210711.73
855	518066.28	2210706.33
856	518058.90	2210645.96
857	518057.01	2210633.32
858	518054.79	2210619.22
859	518054.14	2210614.59
860	518051.79	2210603.48
861	518050.58	2210589.03
862	518050.04	2210574.56
863	518049.62	2210560.29
864	518049.33	2210522.09
865	518050.27	2210500.89
866	518047.89	2210484.32
867	518047.47	2210460.09
868	518046.87	2210454.42
869	518043.95	2210463.91
846	518040.54	2210465.29
408.3	517485.94	2210202.12
559	517485.87	2210191.83
406	517544.90	2210189.68
407	517563.45	2210188.52
408.1	517571.02	2210187.64
408.2	517570.86	2210199.04
408.3	517485.94	2210202.12

Проектом планировки территории предусмотрены зоны планируемого размещения инженерных сетей (временный отвод) дополнительно к зоне планируемого размещения линейного объекта (временный отвод) в целях строительства инженерных сетей в составе линейного объекта.

2.5. Перечень координат характерных точек границ зоны планируемого размещения инженерных сетей (временный отвод)

Система координат – МСК-52, зона 2

Номер характерной точки	Координаты, м	
	X	Y
870	520794.96	2207927.92
871	520785.41	2207931.93
872	520783.05	2207926.41
873	520792.64	2207922.38
870	520794.96	2207927.92
874	520803.58	2207938.38
875	520800.62	2207942.59
876	520791.76	2207946.48
877	520789.35	2207940.98
878	520796.68	2207937.76
879	520798.68	2207934.93
874	520803.58	2207938.38
880	520692.03	2207944.16
881	520661.04	2207965.20
882	520654.58	2207956.09
883	520646.69	2207961.50
884	520646.30	2207960.97
885	520654.11	2207955.43
886	520649.83	2207949.41
887	520644.38	2207953.00
888	520642.00	2207949.57
889	520643.42	2207947.72
890	520645.50	2207945.04
891	520651.21	2207940.98
892	520653.72	2207944.39
893	520657.16	2207942.22
894	520662.29	2207949.21
895	520677.10	2207938.81
896	520675.13	2207935.88
897	520677.82	2207934.13
898	520678.85	2207935.61
899	520683.79	2207932.21
880	520692.03	2207944.16
900	520367.51	2208315.44
901	520363.81	2208324.42
902	520351.01	2208331.65

Номер характерной точки	Координаты, м	
	X	Y
903	520336.56	2208317.56
904	520325.65	2208301.90
905	520315.53	2208278.81
906	520317.71	2208277.23
907	520334.99	2208265.39
908	520337.91	2208263.74
900	520367.51	2208315.44
909	520316.50	2208301.70
910	520317.79	2208305.72
911	520316.80	2208306.66
912	520307.44	2208294.57
913	520298.59	2208294.58
914	520294.74	2208291.24
915	520301.90	2208286.06
916	520302.91	2208285.62
917	520305.38	2208284.51
918	520307.79	2208284.54
919	520310.12	2208287.84
920	520313.66	2208292.85
909	520316.50	2208301.70
921	520232.45	2208333.03
922	520227.89	2208339.70
923	520159.12	2208389.63
924	520162.91	2208394.34
925	520158.23	2208398.10
926	520154.25	2208393.16
927	520132.29	2208409.10
928	520138.88	2208402.55
929	520153.57	2208392.31
930	520152.49	2208390.97
931	520152.21	2208390.61
932	520163.46	2208382.47
933	520228.58	2208335.33
921	520232.45	2208333.03
934	520019.96	2208427.27
935	519995.58	2208390.23
936	519991.24	2208388.43

Номер характерной точки	Координаты, м	
	X	Y
937	519988.94	2208393.97
938	519991.58	2208395.07
939	520006.88	2208418.31
940	520005.62	2208419.10
941	520013.52	2208431.62
942	520015.25	2208430.44
934	520019.96	2208427.27
943	520003.59	2208438.46
944	519995.43	2208426.46
945	519992.89	2208428.19
946	519976.61	2208403.65
947	519977.18	2208402.48
948	519971.82	2208399.80
949	519969.71	2208404.09
950	519995.93	2208443.64
952	520000.91	2208440.28
943	520003.59	2208438.46
953	520026.73	2208487.91
954	520026.39	2208484.80
955	520024.59	2208484.31
956	520023.64	2208484.97
957	520023.03	2208479.51
958	520022.57	2208479.84
959	520023.17	2208485.29
960	520009.36	2208494.91
961	519997.84	2208504.82
962	519995.44	2208506.89
963	519992.90	2208508.76
964	519993.03	2208508.96
965	519994.26	2208510.98
966	519980.90	2208521.06
967	519980.14	2208520.05
968	519972.91	2208526.26
969	519972.63	2208525.88
970	519967.86	2208529.53
971	519968.36	2208530.18
973	519968.68	2208530.60
974	519986.40	2208553.73
975	519988.40	2208556.09
976	520004.00	2208578.74
977	520011.00	2208588.32
978	520012.83	2208589.76
979	520016.55	2208585.05
980	520015.36	2208584.11
981	520008.89	2208575.27
982	519993.17	2208552.44
983	519991.07	2208549.96
984	519973.52	2208527.04
953	520026.73	2208487.91

Номер характерной точки	Координаты, м	
	X	Y
985	519974.15	2208523.16
986	519979.52	2208519.22
987	519979.22	2208518.82
988	519973.84	2208522.77
985	519974.15	2208523.16
989	519977.67	2208456.24
990	519972.75	2208459.62
991	519965.12	2208449.26
992	519969.95	2208445.71
989	519977.67	2208456.24
993	519587.90	2208823.28
994	519579.19	2208829.38
995	519577.59	2208827.02
996	519571.71	2208818.38
997	519575.09	2208810.25
998	519576.87	2208808.84
993	519587.90	2208823.28
999	519559.22	2208864.92
1000	519537.44	2208879.53
1001	519537.56	2208877.95
1002	519538.25	2208877.12
1003	519558.40	2208863.70
999	519559.22	2208864.92
1010	519446.80	2208944.06
1011	519421.80	2208963.28
1012	519421.01	2208962.10
1013	519432.35	2208953.34
1014	519444.98	2208943.68
1010	519446.80	2208944.06
1028	519321.81	2209098.32
1029	519285.50	2209116.72
1030	519282.09	2209111.72
1031	519319.10	2209092.97
1028	519321.81	2209098.32
1032	518055.75	2210883.68
1033	518055.96	2210897.63
1034	518050.80	2210897.71
1035	518051.06	2210890.77
1036	518051.12	2210883.83
1032	518055.75	2210883.68
1037	518048.99	2210978.89
1038	518044.86	2210983.23
1039	518042.02	2210980.54
1040	518041.60	2210965.28
1041	518047.60	2210965.11

Номер характерной точки	Координаты, м	
	X	Y
1042	518047.95	2210977.90
1037	518048.99	2210978.89
1043	518025.09	2210965.76

Номер характерной точки	Координаты, м	
	X	Y
1044	518025.53	2210976.17
1045	518019.98	2210976.40
1047	518019.46	2210965.92
1043	518025.09	2210965.76

Реконструкция линейных объектов в связи с изменением их местоположения осуществляется частично в границах зоны планируемого размещения линейного объекта (постоянный отвод). Проектом планировки территории предусмотрены зоны планируемого размещения линейных объектов, подлежащих реконструкции в связи с изменением их местоположения, за границами зоны планируемого размещения линейного объекта (постоянный отвод).

2.6. Перечень координат характерных точек границ зон планируемого размещения сетей газоснабжения, подлежащих реконструкции в связи с изменением их местоположения

Система координат – МСК-52, зона 2

Номер характерной точки	Координаты, м	
	X	Y
1	520835.09	2207922.52
2	520790.46	2207943.52
3	520780.94	2207921.68
4	520813.55	2207902.79
5	520811.27	2207899.23
6	520821.56	2207893.17
7	520829.81	2207907.22
8	520827.60	2207908.39
1	520835.09	2207922.52
9	520665.64	2207962.07
10	520658.57	2207966.88
11	520659.74	2207968.59
12	520664.81	2207975.97
13	520667.49	2207979.87
14	520665.95	2207980.88
15	520666.23	2207981.35
16	520654.72	2207989.96
17	520585.06	2208040.35
18	520581.72	2208035.85
19	520662.42	2207975.45
20	520657.51	2207967.88
21	520650.02	2207956.34
22	520660.40	2207949.14
23	520665.84	2207957.44

Номер характерной точки	Координаты, м	
	X	Y
24	520663.59	2207958.90
9	520665.64	2207962.07
25	520391.19	2208180.60
26	520373.95	2208193.08
27	520369.83	2208187.39
28	520372.86	2208185.21
29	520366.64	2208176.24
30	520378.61	2208168.14
31	520383.31	2208174.50
32	520386.78	2208174.73
25	520391.19	2208180.60
33	520286.02	2208256.69
34	520275.44	2208264.34
35	520272.67	2208260.32
36	520283.39	2208252.97
33	520286.02	2208256.69
37	520292.45	2208289.09
38	520301.00	2208282.90
39	520308.08	2208293.34
40	520299.63	2208299.53
37	520292.45	2208289.09

Номер характерной точки	Координаты, м	
	X	Y
41	519995.20	2208444.20
42	519964.99	2208464.95
43	519975.97	2208480.95
44	519970.28	2208485.07
45	519954.46	2208463.05
46	519990.42	2208437.33
41	519995.20	2208444.20
47	519993.77	2208500.63
48	519996.75	2208504.78
49	519992.40	2208507.93
50	519989.71	2208503.53
47	519993.77	2208500.63
51	519978.58	2208517.97
52	519894.75	2208578.83
53	519895.71	2208580.12
54	519882.44	2208589.91
55	519888.32	2208598.38
56	519878.16	2208605.54
57	519872.21	2208597.47
58	519860.21	2208606.33
59	519857.88	2208603.33
60	519867.21	2208596.73
61	519872.73	2208592.75
62	519957.99	2208531.09
63	519962.88	2208527.54
64	519970.32	2208522.13
65	519969.11	2208520.54
66	519976.35	2208515.00
51	519978.58	2208517.97
67	519825.00	2208626.60
68	519825.30	2208627.04
69	519810.61	2208638.46
70	519809.85	2208637.47
71	519815.77	2208633.19
72	519819.10	2208630.77
67	519825.00	2208626.60
73	519634.94	2208727.73
74	519631.92	2208729.91
75	519627.56	2208733.08
76	519623.96	2208727.88
77	519631.59	2208722.84
73	519634.94	2208727.73
78	519651.59	2208752.01
79	519653.53	2208754.85
80	519646.27	2208760.11
81	519644.31	2208757.28

Номер характерной точки	Координаты, м	
	X	Y
78	519651.59	2208752.01
82	517639.15	2209163.28
83	517642.00	2209168.25
84	517636.61	2209171.30
85	517636.05	2209170.22
86	517629.87	2209173.42
87	517629.73	2209173.16
88	517637.32	2209164.55
82	517639.15	2209163.28
89	517621.40	2209152.83
90	517630.49	2209148.18
91	517633.71	2209153.79
92	517625.34	2209158.90
89	517621.40	2209152.83
93	517592.83	2209167.44
94	517616.88	2209155.14
95	517622.03	2209164.14
96	517598.13	2209176.72
93	517592.83	2209167.44
97	517588.07	2209169.88
98	517592.16	2209179.86
99	517578.36	2209187.12
100	517573.39	2209177.38
97	517588.07	2209169.88
101	517496.47	2210270.55
102	517519.08	2210273.13
103	517535.95	2210271.80
104	517566.32	2210269.08
105	517589.74	2210266.43
106	517599.71	2210263.79
107	517626.17	2210259.24
108	517629.39	2210258.52
109	517639.11	2210257.52
110	517666.58	2210250.16
111	517674.22	2210248.10
112	517684.97	2210248.40
113	517695.54	2210286.22
114	517698.49	2210285.14
115	517698.69	2210289.88
116	517698.85	2210290.22
117	517698.86	2210290.33
118	517701.01	2210294.87
119	517698.45	2210295.81
120	517705.03	2210313.80
121	517709.17	2210312.36
122	517713.68	2210321.41

Номер характерной точки	Координаты, м	
	X	Y
123	517693.95	2210328.26
124	517691.26	2210320.80
125	517696.45	2210318.93
126	517689.08	2210299.25
127	517688.83	2210299.34
128	517677.18	2210257.67
130	517640.92	2210267.39
131	517590.54	2210272.53
132	517520.20	2210279.50

Номер характерной точки	Координаты, м	
	X	Y
133	517368.19	2210286.31
134	517366.66	2210244.48
135	517376.69	2210244.20
136	517376.88	2210249.39
137	517486.36	2210241.81
138	517486.38	2210248.82
139	517377.13	2210256.39
140	517378.00	2210275.86
101	517496.47	2210270.55

2.7. Перечень координат характерных точек границ зон планируемого размещения сетей электроснабжения, подлежащих реконструкции в связи с изменением их местоположения

Система координат – МСК-52, зона 2

Номер характерной точки	Координаты, м	
	X	Y
141	520775.89	2207922.15
142	520768.58	2207925.46
143	520768.14	2207924.68
144	520702.04	2207952.53
145	520701.13	2207952.92
146	520694.13	2207942.71
147	520691.48	2207944.52
148	520679.12	2207931.94
149	520684.82	2207926.34
150	520701.01	2207942.80
151	520756.61	2207918.82
152	520792.71	2207903.25
153	520797.05	2207912.50
154	520787.50	2207916.52
155	520791.76	2207924.18
156	520784.77	2207928.07
157	520780.08	2207919.65
158	520775.56	2207921.55
141	520775.89	2207922.15
11	520659.74	2207968.59
12	520664.81	2207975.97
159	520663.02	2207977.08
160	520610.25	2208020.90
161	520574.01	2208048.35
162	520357.77	2208204.78
163	520355.43	2208205.57
164	520315.44	2208234.32
165	520289.57	2208251.84
166	520290.68	2208253.32
167	520282.11	2208259.52

Номер характерной точки	Координаты, м	
	X	Y
168	520280.81	2208257.78
169	520260.54	2208271.51
170	520229.09	2208297.39
171	520202.08	2208317.41
172	520082.80	2208403.69
173	520042.20	2208431.69
174	520031.43	2208438.04
175	520027.06	2208431.67
176	520026.90	2208431.44
177	520038.07	2208424.85
178	520105.26	2208378.48
179	520136.54	2208355.66
180	520167.98	2208332.72
181	520196.17	2208311.83
182	520224.16	2208291.09
183	520256.05	2208264.89
184	520276.03	2208251.35
185	520274.59	2208249.41
186	520292.68	2208236.06
187	520291.22	2208233.96
188	520307.27	2208222.64
189	520310.92	2208227.72
190	520351.74	2208198.36
191	520358.91	2208195.97
192	520370.19	2208187.89
193	520487.36	2208103.94
194	520503.90	2208091.42
195	520571.40	2208040.29
196	520605.28	2208014.62
197	520657.61	2207969.92
11	520659.74	2207968.59

Номер характерной точки	Координаты, м	
	X	Y
198	520311.77	2208281.47
199	520318.47	2208290.42
200	520310.22	2208297.33
201	520300.02	2208283.61
202	520304.73	2208280.20
203	520307.79	2208284.54
198	520311.77	2208281.47
204	519969.46	2208471.46
43	519975.97	2208480.95
205	519928.52	2208515.29
206	519881.44	2208549.36
207	519858.50	2208565.95
208	519758.37	2208638.39
209	519730.78	2208658.36
74	519631.92	2208729.91
210	519605.68	2208748.99
211	519600.94	2208742.28
212	519575.40	2208760.15
213	519574.20	2208758.50
214	519543.70	2208778.81
215	519474.22	2208677.62
216	519436.10	2208622.07
217	519435.56	2208621.28
218	519437.88	2208619.60
219	519543.57	2208772.67
220	519614.38	2208723.11
221	519624.69	2208727.60
222	519734.44	2208647.62
223	519796.25	2208603.02
224	519853.22	2208563.18
225	519851.70	2208561.06
226	519910.84	2208518.50
227	519967.08	2208479.62
228	519963.98	2208475.30
204	519969.46	2208471.46
229	519577.97	2208827.58
230	519572.30	2208819.24
231	519585.83	2208809.14
232	519582.34	2208804.57
233	519588.47	2208799.42
234	519592.84	2208805.14
235	519597.25	2208801.97
236	519630.76	2208774.77
237	519678.04	2208740.23
238	519728.01	2208702.42
239	519779.48	2208662.93
240	519828.87	2208623.86
241	519836.81	2208618.24

Номер характерной точки	Координаты, м	
	X	Y
242	519841.45	2208624.11
243	519784.45	2208669.21
244	519732.88	2208708.77
245	519682.82	2208746.65
246	519635.80	2208780.98
247	519602.29	2208808.18
248	519581.39	2208823.27
249	519582.25	2208824.38
229	519577.97	2208827.58
250	519503.01	2208786.90
251	519508.28	2208794.81
252	519514.43	2208802.87
253	519517.50	2208807.63
254	519515.84	2208811.84
255	519513.30	2208813.76
256	519501.82	2208797.72
257	519499.34	2208798.91
258	519504.43	2208805.36
259	519511.72	2208814.95
260	519499.25	2208824.40
261	519493.38	2208828.84
262	519486.13	2208819.30
263	519391.77	2208684.56
264	519402.67	2208676.45
265	519493.49	2208791.50
250	519503.01	2208786.90
266	519559.98	2208862.64
267	519561.73	2208865.27
268	519557.08	2208867.97
269	519558.10	2208870.24
270	519559.80	2208872.23
271	519564.61	2208871.95
272	519564.72	2208881.68
273	519562.54	2208881.82
274	519624.30	2208963.10
275	519699.38	2209061.66
276	519688.99	2209070.22
277	519605.99	2208977.03
278	519537.01	2208886.25
1034	519538.34	2208885.54
1035	519537.32	2208881.10
1036	519537.56	2208877.95
282	519538.25	2208877.12
266	519559.98	2208862.64
283	519317.92	2209052.44
284	519311.76	2209044.64
285	519323.79	2209035.78
286	519324.63	2209035.42

Номер характерной точки	Координаты, м	
	X	Y
287	519325.52	2209035.20
288	519326.44	2209035.15
289	519327.35	2209035.25
290	519328.15	2209035.48
291	519328.90	2209035.84
292	519329.58	2209036.31
293	519330.18	2209036.88
294	519333.13	2209034.68
295	519332.86	2209033.14
296	519333.01	2209031.59
297	519333.57	2209030.13
298	519334.50	2209028.88
299	519367.51	2209003.46
300	519369.00	2209002.92
301	519370.54	2209002.76
302	519372.10	2209003.00
303	519373.56	2209003.62
304	519376.62	2209001.26
305	519376.27	2208999.73
306	519376.38	2208998.16
307	519376.92	2208996.69
308	519377.85	2208995.43
309	519432.35	2208953.34
310	519444.98	2208943.68
311	519451.80	2208945.10
312	519457.29	2208940.94
313	519474.95	2208927.72
314	519476.74	2208930.09
315	519420.54	2208972.68
316	519391.37	2208994.80
317	519393.24	2208997.81
318	519386.22	2209002.20
319	519385.33	2209000.78
320	519349.92	2209028.52
321	519331.33	2209042.41
283	519308.06	2209059.62
331	519192.50	2209130.74
332	519198.21	2209139.49
333	519150.63	2209173.39
334	519144.90	2209184.86
335	519137.75	2209181.28
336	519144.51	2209167.75
337	519143.15	2209165.62
338	519149.94	2209160.82
331	519192.50	2209130.74
339	519115.03	2209110.03
340	519107.48	2209113.92
341	519023.86	2209012.78
342	519030.73	2209008.07

Номер характерной точки	Координаты, м	
	X	Y
339	519115.03	2209110.03
343	517916.23	2209682.40
344	517913.88	2209680.28
345	517895.63	2209678.81
346	517875.31	2209675.90
347	517858.38	2209667.11
348	517844.40	2209651.66
349	517835.08	2209632.49
350	517812.70	2209574.71
351	517810.58	2209569.43
352	517834.92	2209559.54
353	517837.93	2209566.95
354	517818.77	2209574.74
355	517843.20	2209633.17
356	517864.23	2209656.55
357	517872.35	2209659.82
358	517877.91	2209654.07
359	517890.86	2209666.60
360	517918.38	2209675.68
343	517916.23	2209682.40
361	517645.90	2209158.50
362	517659.30	2209175.03
363	517670.10	2209209.00
364	517679.50	2209238.97
365	517688.85	2209269.36
366	517697.57	2209296.54
367	517699.25	2209295.87
368	517711.87	2209327.61
369	517721.11	2209343.45
370	517725.52	2209350.24
371	517741.71	2209367.25
372	517761.28	2209375.17
373	517758.90	2209382.86
374	517757.21	2209382.59
375	517756.12	2209380.48
376	517735.95	2209377.13
377	517723.59	2209360.66
378	517724.17	2209360.43
379	517720.92	2209357.01
380	517717.42	2209351.87
381	517713.57	2209345.38
382	517711.17	2209340.73
383	517710.31	2209338.88
384	517706.77	2209330.81
385	517693.66	2209300.94
386	517679.42	2209265.93
387	517671.87	2209241.37
388	517662.48	2209211.43
389	517661.52	2209208.42

Номер характерной точки	Координаты, м	
	X	Y
390	517666.91	2209205.78
391	517658.84	2209185.46
392	517654.81	2209187.30
393	517652.14	2209178.90
394	517639.36	2209163.14
395	517644.98	2209159.25
361	517645.90	2209158.50
396	517639.69	2209150.84
397	517636.22	2209152.26
398	517632.42	2209154.58
399	517630.83	2209152.62
400	517613.23	2209141.13
401	517592.94	2209114.77
402	517592.15	2209115.36
403	517605.30	2209134.87
404	517606.29	2209136.61
405	517592.81	2209127.81
406	517565.85	2209088.18
407	517572.47	2209083.68
408	517598.52	2209121.98
409	517636.25	2209146.60
396	517639.69	2209150.84
410	517637.74	2209311.85
411	517644.76	2209309.44
412	517655.13	2209342.78
412.1	517661.30	2209359.22
413	517670.26	2209381.24
414	517676.01	2209394.71
415	517688.13	2209428.24
416	517688.85	2209444.04
417	517671.79	2209395.82
418	517649.06	2209351.03
410	517637.74	2209311.85
419	517698.12	2209471.50
420	517761.66	2209654.27
421	517802.65	2209772.55
422	517817.25	2209809.13
423	517815.72	2209811.62
424	517773.17	2209853.99
425	517778.81	2209859.66
426	517814.25	2209824.36
427	517795.55	2209872.59
428	517796.91	2209876.46
429	517780.78	2209881.97
430	517783.45	2209889.51
431	517799.51	2209883.82
432	517802.73	2209892.93
433	517815.60	2209928.81

Номер характерной точки	Координаты, м	
	X	Y
434	517819.81	2209917.13
435	517803.66	2209873.79
436	517824.48	2209820.12
437	517823.16	2209814.79
438	517824.43	2209812.73
439	517826.18	2209809.90
440	517810.15	2209769.75
441	517746.36	2209585.88
442	517734.91	2209558.55
443	517724.54	2209530.50
444	517716.13	2209514.99
445	517702.76	2209481.90
419	517698.12	2209471.50
446	517660.97	2209330.60
447	517686.67	2209322.29
448	517689.44	2209329.80
449	517663.74	2209338.11
446	517660.97	2209330.60
450	517840.58	2209797.56
451	517865.64	2209787.43
452	517868.36	2209794.96
453	517843.31	2209805.09
450	517840.58	2209797.56
451	517677.77	2210248.20
452	517683.29	2210248.36
453	517698.52	2210285.90
454	517698.69	2210289.88
455	517708.25	2210310.50
456	517715.82	2210325.69
457	517718.11	2210340.99
458	517720.91	2210353.97
459	517725.37	2210358.53
460	517735.23	2210372.72
461	517743.01	2210382.42
462	517751.45	2210390.87
463	517759.33	2210397.26
464	517760.56	2210398.67
465	517761.41	2210398.92
466	517773.47	2210404.72
467	517790.75	2210410.45
468	517808.49	2210414.41
469	517817.65	2210415.70
470	517829.22	2210415.25
471	517837.59	2210414.92
472	517843.24	2210417.14
473	517856.58	2210422.37
474	517862.77	2210423.14
475	517863.17	2210429.74

Номер характерной точки	Координаты, м	
	X	Y
476	517863.24	2210430.84
477	517771.35	2210421.34
478	517704.93	2210363.54
479	517684.85	2210296.14
480	517657.37	2210270.09
481	517482.66	2210281.03
482	517482.19	2210268.29
483	517486.43	2210267.82
484	517486.44	2210269.41
485	517519.08	2210273.13

Номер характерной точки	Координаты, м	
	X	Y
486	517535.95	2210271.80
487	517566.32	2210269.08
488	517589.74	2210266.43
489	517599.71	2210263.79
490	517626.17	2210259.24
491	517645.49	2210254.89
492	517648.27	2210253.54
493	517655.27	2210250.14
494	517669.90	2210247.99
451	517677.77	2210248.20

2.8. Перечень координат характерных точек границ зон планируемого размещения сетей связи, подлежащих реконструкции в связи с изменением их местоположения

Система координат – МСК-52, зона 2

Номер характерной точки	Координаты, м	
	X	Y
529	520108.77	2208384.90
530	520100.93	2208390.44
531	520038.09	2208434.82
532	520036.54	2208435.88
533	520037.09	2208436.76
534	520032.72	2208439.92
535	520031.44	2208438.05
536	520028.66	2208434.00
537	520034.66	2208429.89
538	520097.47	2208385.54
539	520160.32	2208341.16
540	520203.27	2208309.27
541	520198.76	2208303.56
542	520203.47	2208299.84
543	520208.09	2208305.69
544	520217.77	2208298.51
545	520236.23	2208285.12
546	520254.68	2208271.72
547	520272.35	2208258.94
548	520308.58	2208234.45
549	520323.12	2208220.92
550	520337.66	2208207.40
551	520368.73	2208185.91
552	520383.05	2208175.45
553	520397.42	2208164.94
554	520431.50	2208139.71
555	520465.58	2208114.48
556	520482.85	2208102.00
557	520482.33	2208101.48
558	520486.16	2208097.55

Номер характерной точки	Координаты, м	
	X	Y
559	520487.74	2208098.46
560	520529.13	2208068.53
561	520533.26	2208056.62
562	520538.93	2208058.58
563	520537.67	2208062.20
564	520584.09	2208027.16
565	520606.33	2208009.45
566	520628.62	2207991.68
567	520658.62	2207966.96
11	520659.74	2207968.59
568	520662.04	2207971.93
569	520588.80	2208031.16
570	520536.32	2208070.74
571	520534.18	2208072.28
572	520533.30	2208074.82
573	520534.66	2208076.82
574	520529.80	2208080.34
575	520529.26	2208079.54
576	520489.47	2208109.31
577	520486.90	2208106.47
578	520469.15	2208119.31
579	520435.07	2208144.54
580	520400.97	2208169.77
581	520386.59	2208180.29
582	520372.20	2208190.81
583	520341.43	2208212.09
584	520319.57	2208232.42
529	520108.77	2208384.90
585	520638.88	2208035.26

Номер характерной точки	Координаты, м	
	X	Y
586	520640.81	2208037.28
587	520636.47	2208041.42
588	520635.03	2208039.91
589	520638.23	2208037.74
590	520638.71	2208037.41
591	520637.75	2208035.98
585	520638.88	2208035.26
202	520304.73	2208280.20
203	520307.79	2208284.54
592	520308.73	2208283.82
593	520312.65	2208286.00
594	520309.72	2208291.24
595	520303.30	2208287.65
596	520263.80	2208315.68
597	520229.63	2208336.36
598	520180.10	2208371.45
599	520122.22	2208413.16
600	520051.62	2208465.16
601	520044.30	2208470.57
602	520009.36	2208494.92
603	519997.84	2208504.82
604	520000.99	2208509.98
605	519995.87	2208513.10
606	519993.23	2208508.78
607	519993.02	2208508.96
608	519989.89	2208503.83
609	519990.59	2208503.20
610	519999.55	2208496.49
611	520000.66	2208495.70
612	520004.85	2208492.67
613	520047.44	2208461.85
614	520049.46	2208464.86
615	520054.47	2208461.37
616	520163.46	2208382.47
617	520228.58	2208335.33
202	520304.73	2208280.20
43	519975.97	2208480.95
618	519975.79	2208481.08
619	519974.81	2208479.63
620	519971.17	2208484.42
205	519928.52	2208515.29
621	519925.28	2208517.63
622	519959.21	2208490.36
623	519971.36	2208474.24
43	519975.97	2208480.95
624	519976.53	2208515.24
625	519980.14	2208520.05
626	519959.52	2208537.78

Номер характерной точки	Координаты, м	
	X	Y
627	519898.57	2208578.07
628	519889.77	2208581.22
629	519826.33	2208626.98
630	519768.20	2208669.03
631	519709.08	2208711.88
632	519690.63	2208725.58
633	519697.48	2208737.41
634	519692.29	2208740.42
635	519685.78	2208729.18
636	519670.73	2208740.36
637	519620.45	2208777.02
638	519627.96	2208783.96
639	519623.89	2208788.37
640	519615.74	2208780.84
641	519573.28	2208814.62
642	519575.09	2208810.25
643	519582.24	2208804.65
644	519603.27	2208787.01
645	519681.15	2208730.59
646	519778.68	2208660.02
71	519815.77	2208633.19
72	519819.10	2208630.77
60	519867.21	2208596.73
61	519872.73	2208592.75
647	519952.94	2208534.74
648	519955.90	2208532.98
649	519958.56	2208530.68
63	519962.88	2208527.54
64	519970.32	2208522.13
650	519969.57	2208521.15
624	519976.53	2208515.24
651	519730.20	2208654.11
652	519732.49	2208657.12
209	519730.78	2208658.36
653	519670.16	2208702.23
654	519669.24	2208700.64
651	519730.20	2208654.11
655	519634.38	2208717.66
656	519630.09	2208731.24
657	519621.93	2208737.17
658	519628.66	2208715.86
655	519634.38	2208717.66
659	519579.65	2208766.03
660	519594.05	2208755.60
661	519614.40	2208742.64
662	519580.54	2208767.26
659	519579.65	2208766.03

Номер характерной точки	Координаты, м	
	X	Y
663	519573.13	2208814.97
664	519591.99	2208847.41
665	519537.88	2208883.54
1035	519537.32	2208881.10
1036	519537.56	2208877.95
282	519538.25	2208877.12
266	519559.98	2208862.64
666	519562.34	2208866.18
667	519591.50	2208847.50
668	519584.78	2208837.62
669	519571.71	2208818.38
663	519573.13	2208814.97
670	519523.03	2208893.45
671	519510.49	2208901.83
672	519462.11	2208937.33
673	519489.00	2208917.20
674	519498.23	2208909.91
675	519522.34	2208892.51
670	519523.03	2208893.45
676	519451.59	2208945.06
677	519439.23	2208954.12
678	519444.53	2208976.14
679	519438.70	2208977.54
680	519434.02	2208958.10
681	519366.96	2209010.12
682	519331.61	2209036.81
683	519329.21	2209038.61
684	519315.30	2209049.13
284	519311.76	2209044.64
285	519323.79	2209035.78
286	519324.63	2209035.42
287	519325.52	2209035.20
288	519326.44	2209035.15
289	519327.35	2209035.25
290	519328.15	2209035.48
291	519328.90	2209035.84
292	519329.58	2209036.31
293	519330.18	2209036.88
294	519333.13	2209034.68
295	519332.86	2209033.14
296	519333.01	2209031.59
297	519333.57	2209030.13
298	519334.50	2209028.88
299	519367.51	2209003.46
300	519369.00	2209002.92
301	519370.54	2209002.76
302	519372.10	2209003.00
303	519373.56	2209003.62
304	519376.62	2209001.26

Номер характерной точки	Координаты, м	
	X	Y
305	519376.27	2208999.73
306	519376.38	2208998.16
307	519376.92	2208996.69
308	519377.85	2208995.43
309	519432.35	2208953.34
310	519444.98	2208943.68
676	519451.59	2208945.06
688	518213.11	2209771.97
689	518215.03	2209773.81
690	518187.35	2209800.69
691	518134.82	2209872.00
692	518114.00	2209903.81
693	518086.34	2209946.61
694	518080.79	2209954.00
695	518084.86	2210004.20
696	518083.54	2210004.87
697	518078.90	2209991.58
698	518076.64	2209977.07
699	518076.15	2209971.06
700	518077.83	2209953.30
701	518083.50	2209946.32
702	518095.94	2209926.23
703	518112.02	2209901.98
704	518130.97	2209872.90
705	518144.06	2209854.69
706	518164.90	2209827.46
707	518180.12	2209805.12
708	518186.95	2209797.03
709	518212.38	2209772.53
688	518213.11	2209771.97
710	518052.22	2210270.70
711	518053.39	2210280.92
712	518047.79	2210345.49
713	518052.09	2210455.45
714	518045.16	2210507.13
715	518046.33	2210613.15
716	518052.49	2210675.94
717	518052.49	2210703.38
718	518048.02	2210694.39
719	518048.05	2210673.87
720	518045.08	2210665.10
721	518043.18	2210588.19
722	518041.70	2210534.10
723	518040.45	2210493.66
724	518040.46	2210489.08
725	518043.83	2210463.96
726	518043.95	2210463.91
727	518046.87	2210454.42
728	518045.30	2210435.56

Номер характерной точки	Координаты, м	
	X	Y
729	518044.69	2210413.48
730	518043.09	2210391.56
731	518042.12	2210367.70
732	518042.67	2210351.37
733	518045.81	2210319.81
710	518052.22	2210270.70
734	518059.01	2211107.05
735	518051.86	2211086.67
736	518048.66	2211000.97
737	518045.86	2210931.91
738	518065.02	2210930.46
739	518062.85	2210889.73
740	518051.87	2210885.78
741	518051.54	2210883.82
742	518055.75	2210883.68
743	518049.28	2210852.99
744	518048.52	2210720.15
745	518052.49	2210716.67
746	518052.49	2210777.36
747	518053.15	2210851.01
748	518058.30	2210881.07
749	518069.74	2210885.19
750	518072.37	2210937.08
751	518053.01	2210938.25
752	518055.75	2211000.52
753	518058.01	2211082.68
754	518066.09	2211105.72
734	518059.01	2211107.05
755	517964.39	2210040.87
756	517966.61	2210046.72
757	517954.92	2210055.75
758	517951.25	2210051.00
755	517964.39	2210040.87
759	517787.11	2209916.79
760	517792.25	2209919.88
761	517789.91	2209923.76
762	517786.99	2209920.97
763	517785.35	2209919.71
759	517787.11	2209916.79
764	517774.47	2209937.78
765	517792.48	2209955.00
766	517793.67	2209958.27
767	517792.91	2209961.66

Номер характерной точки	Координаты, м	
	X	Y
768	517788.77	2209956.62
769	517773.17	2209939.95
764	517774.47	2209937.78
794	517680.98	2210248.29
795	517687.21	2210248.46
796	517702.50	2210308.50
797	517715.34	2210343.18
798	517719.80	2210348.85
492	517720.91	2210353.98
493	517725.37	2210358.53
494	517735.23	2210372.72
495	517743.01	2210382.42
496	517751.45	2210390.87
799	517759.56	2210397.45
800	517760.61	2210398.64
801	517761.27	2210398.84
802	517761.31	2210398.87
500	517773.47	2210404.72
501	517790.75	2210410.45
803	517807.09	2210414.10
804	517805.91	2210418.13
805	517757.25	2210403.91
806	517740.53	2210384.88
807	517710.04	2210346.15
808	517696.76	2210310.28
794	517680.98	2210248.29
809	517486.25	2210205.27
810	517486.26	2210208.77
811	517486.27	2210211.28
812	517377.71	2210215.10
813	517377.91	2210261.73
814	517384.63	2210261.15
815	517415.50	2210257.86
816	517442.19	2210255.11
817	517470.63	2210252.18
818	517486.38	2210250.62
819	517486.41	2210258.46
820	517464.48	2210260.68
821	517437.57	2210263.40
822	517409.88	2210266.34
823	517377.72	2210269.42
824	517377.63	2210266.78
825	517371.95	2210266.86
826	517371.69	2210209.31
809	517486.25	2210205.27

2.9. Перечень координат характерных точек границ зон планируемого размещения сетей водоотведения, подлежащих реконструкции в связи с изменением их местоположения

Система координат – МСК-52, зона 2

Номер характерной точки	Координаты, м	
	X	Y
827	519873.06	2208592.51
828	519886.84	2208582.55
829	519890.15	2208587.12
830	519885.29	2208590.64
831	519882.92	2208587.37
832	519874.00	2208593.82
827	519873.06	2208592.51
833	519592.79	2208749.35
834	519596.90	2208755.37
835	519591.40	2208759.36
836	519589.52	2208756.60
837	519587.87	2208757.73
838	519585.78	2208754.66
833	519592.79	2208749.35
839	519605.93	2208785.08
840	519613.44	2208779.64
841	519617.22	2208785.17
842	519609.55	2208790.39
839	519605.93	2208785.08
843	519363.60	2208942.11

Номер характерной точки	Координаты, м	
	X	Y
844	519364.44	2208944.17
845	519359.98	2208949.09
846	519358.05	2208944.39
843	519363.60	2208942.11
847	519378.75	2208994.74
848	519383.67	2208990.93
849	519386.64	2208998.15
850	519381.09	2209000.44
847	519378.75	2208994.74
851	519320.31	2208972.84
852	519322.71	2208978.96
853	519320.76	2208980.38
854	519317.65	2208982.50
855	519314.73	2208975.03
851	519320.31	2208972.84
856	519335.50	2209028.11
857	519340.45	2209024.30
858	519343.47	2209032.02
859	519337.88	2209034.20
856	519335.50	2209028.11

2.10. Перечень координат характерных точек границ зон планируемого размещения сетей водоснабжения, подлежащих реконструкции в связи с изменением их местоположения

Система координат – МСК-52, зона 2

Номер характерной точки	Координаты, м	
	X	Y
860	520163.28	2208382.60
861	520166.07	2208380.58
862	520166.25	2208380.83
863	520167.31	2208382.76
864	520164.65	2208384.81
860	520163.28	2208382.60
865	520042.30	2208422.00
866	520045.76	2208426.90
867	520040.98	2208430.28
868	520039.97	2208428.84
869	520029.87	2208435.77

Номер характерной точки	Координаты, м	
	X	Y
175	520027.06	2208431.67
870	520026.47	2208430.82
871	520037.60	2208423.18
872	520039.98	2208423.64
865	520042.30	2208422.00
873	519968.63	2208462.45
42	519964.99	2208464.95
43	519975.97	2208480.95
205	519928.52	2208515.29
874	519905.51	2208531.94
875	519932.87	2208509.15

Номер характерной точки	Координаты, м	
	X	Y
876	519943.40	2208501.07
877	519970.98	2208481.06
878	519971.58	2208477.35
879	519945.68	2208439.61
880	519952.90	2208434.52
881	519956.35	2208439.43
882	519953.97	2208441.09
873	519968.63	2208462.45
883	519951.25	2208535.97
62	519957.99	2208531.09
884	519961.00	2208528.90
885	519962.97	2208531.28
886	519953.73	2208538.96
883	519951.25	2208535.97
887	519879.70	2208550.62
207	519858.50	2208565.95
888	519852.07	2208570.60
889	519851.11	2208569.28
890	519867.84	2208557.18
891	519865.82	2208554.39
892	519876.69	2208546.53
887	519879.70	2208550.62
208	519758.37	2208638.39
209	519730.78	2208658.36
74	519631.92	2208729.91
893	519618.83	2208739.43
894	519612.50	2208743.49
895	519604.79	2208740.27
833	519592.79	2208749.35
896	519576.50	2208761.68
213	519574.20	2208758.50
214	519543.70	2208778.81
897	519543.05	2208777.87
898	519572.04	2208757.53
899	519603.92	2208733.40
900	519611.90	2208736.74
901	519621.33	2208730.69
902	519629.23	2208729.88
903	519647.01	2208718.46
904	519680.60	2208694.24
905	519733.31	2208656.26
208	519758.37	2208638.39
906	519689.94	2208724.23
907	519700.48	2208716.60
908	519700.96	2208717.28
909	519690.43	2208724.90
906	519689.94	2208724.23

Номер характерной точки	Координаты, м	
	X	Y
910	519571.92	2208818.68
669	519571.71	2208818.38
642	519575.09	2208810.25
643	519582.24	2208804.65
911	519582.63	2208804.32
912	519589.42	2208813.11
913	519657.84	2208765.88
914	519660.99	2208757.95
915	519666.57	2208760.17
916	519661.09	2208773.96
917	519587.21	2208824.97
918	519578.70	2208813.96
910	519571.92	2208818.68
919	519602.26	2208828.65
920	519603.81	2208834.45
921	519585.89	2208839.25
668	519584.78	2208837.62
922	519582.32	2208833.99
919	519602.26	2208828.65
923	519541.65	2208874.85
924	519548.66	2208870.19
925	519550.34	2208872.59
926	519558.78	2208866.98
927	519563.26	2208873.72
928	519547.80	2208884.00
923	519541.65	2208874.85
929	519498.34	2208822.16
930	519499.84	2208823.95
931	519495.05	2208827.57
932	519493.75	2208826.02
929	519498.34	2208822.16
933	519415.71	2208600.88
934	519423.50	2208611.90
935	519406.49	2208623.92
936	519408.99	2208627.46
937	519404.09	2208630.92
938	519398.13	2208622.48
939	519415.13	2208610.46
940	519410.81	2208604.34
933	519415.71	2208600.88
941	519475.20	2208845.86
942	519469.42	2208851.58
943	519445.05	2208875.58
944	519444.94	2208875.68
945	519438.82	2208868.72

Номер характерной точки	Координаты, м	
	X	Y
946	519463.04	2208848.72
947	519428.72	2208808.57
948	519446.73	2208793.17
949	519452.13	2208799.50
950	519442.56	2208807.68
941	519475.20	2208845.86
951	519389.65	2208914.76
952	519392.88	2208918.50
953	519388.51	2208922.60
954	519381.19	2208928.36
955	519378.04	2208924.68
951	519389.65	2208914.76
956	519414.40	2208967.20
957	519419.16	2208963.53
958	519420.71	2208965.35
959	519423.47	2208963.48
960	519426.85	2208968.43
961	519419.65	2208973.34
956	519414.40	2208967.20
962	519350.35	2208957.67
963	519348.38	2208959.39
964	519345.83	2208961.63
965	519338.07	2208952.08
966	519318.44	2208968.05
967	519314.21	2208977.28
968	519303.53	2208984.88
969	519299.65	2208984.61
970	519284.69	2208998.12
971	519260.21	2209015.58
972	519256.25	2209016.20
973	519252.86	2209011.44
974	519291.69	2208983.84
975	519308.07	2208972.20

Номер характерной точки	Координаты, м	
	X	Y
976	519311.72	2208964.24
977	519331.20	2208948.39
978	519328.90	2208945.56
979	519335.88	2208939.88
962	519350.35	2208957.67
980	519372.80	2209008.98
981	519371.23	2209006.88
982	519368.40	2209003.14
300	519369.00	2209002.92
301	519370.54	2209002.76
302	519372.10	2209003.00
303	519373.56	2209003.62
983	519375.28	2209002.29
984	519375.31	2209002.32
985	519376.57	2209001.30
304	519376.62	2209001.26
986	519377.48	2209000.55
987	519376.31	2208999.12
306	519376.38	2208998.16
307	519376.92	2208996.69
308	519377.85	2208995.43
988	519379.81	2208993.91
989	519385.92	2209001.42
990	519376.79	2209008.85
991	519375.41	2209007.16
992	519375.40	2209007.18
980	519372.80	2209008.98
993	519345.08	2208962.29
994	519344.92	2208962.43
995	519344.49	2208962.80
996	519340.31	2208965.92
997	519338.66	2208963.74
998	519343.45	2208960.13
993	519345.08	2208962.29

2.11. Перечень координат характерных точек границ зон планируемого размещения сетей теплоснабжения, подлежащих реконструкции в связи с изменением их местоположения

Система координат – МСК-52, зона 2

Номер характерной точки	Координаты, м	
	X	Y
999	520018.22	2208482.99
1000	520025.43	2208493.87
1001	520019.26	2208497.96
1002	520012.22	2208487.33

Номер характерной точки	Координаты, м	
	X	Y
999	520018.22	2208482.99
1003	519640.81	2208759.82
1004	519645.23	2208766.03

Номер характерной точки	Координаты, м	
	X	Y
1005	519637.90	2208771.25
1006	519646.18	2208782.88
1007	519654.28	2208777.11
1008	519659.50	2208784.44
1009	519645.30	2208794.55
1010	519627.47	2208769.49
1011	519634.80	2208764.27
1012	519634.75	2208764.20
1003	519640.81	2208759.82
1013	519495.00	2208774.88
1014	519499.58	2208781.76
1015	519473.24	2208800.51
1016	519476.74	2208805.43
1017	519471.79	2208808.95
1018	519479.40	2208818.52
1019	519486.46	2208812.91
1020	519496.96	2208826.13
1021	519489.34	2208831.90
1022	519476.10	2208844.98
1023	519442.89	2208803.14
1024	519454.16	2208794.20
1025	519434.65	2208769.07
1026	519442.66	2208762.59
1027	519462.95	2208787.67
1028	519465.72	2208785.34
1029	519471.19	2208791.83
1013	519495.00	2208774.88
1030	519574.28	2208858.53
1031	519594.02	2208886.25
1032	519546.95	2208919.75
1033	519525.35	2208892.53
1034	519538.34	2208885.54
1035	519537.32	2208881.10
1036	519537.56	2208877.95
1037	519537.83	2208877.63
1038	519550.63	2208893.74
1039.1	519574.47	2208876.77
1040.1	519565.49	2208864.16
1030	519574.28	2208858.53
1039	519397.46	2208590.56

Номер характерной точки	Координаты, м	
	X	Y
1040	519418.08	2208621.05
1041	519403.15	2208631.58
1042	519403.71	2208632.76
1043	519400.11	2208635.13
1044	519391.91	2208621.94
1045	519403.78	2208614.19
1046	519390.84	2208595.04
1039	519397.46	2208590.56
1047	517787.71	2209982.73
1048	517786.27	2209988.64
1049	517732.70	2209988.68
1050	517732.70	2209982.68
1047	517787.71	2209982.73
1051	517703.35	2210037.67
1052	517703.26	2210046.16
1053	517702.48	2210046.16
1054	517702.68	2210101.35
1055	517707.54	2210101.35
1056	517707.54	2210108.92
1057	517702.70	2210108.92
1058	517702.81	2210138.73
1063	517697.96	2210143.08
1064	517697.96	2210135.30
1065	517697.85	2210106.33
1066	517696.67	2210106.25
1067	517696.67	2210104.34
1068	517684.41	2210104.38
1069	517674.74	2210087.78
1070	517694.73	2210071.86
1071	517694.71	2210066.53
1072	517697.71	2210066.52
1073	517697.64	2210046.16
1074	517694.55	2210046.16
1075	517694.55	2210037.67
1051	517703.35	2210037.67
1076	517786.09	2210251.82
1077	517787.62	2210257.17
1078	517777.13	2210260.71
1079	517775.32	2210255.74
1076	517786.09	2210251.82

2.12. Предельные параметры разрешенного строительства, реконструкции объектов капитального строительства, входящих в состав линейных объектов в границах зон их планируемого размещения

Объекты капитального строительства, входящие в состав линейного объекта, для которых устанавливаются предельные параметры разрешенного строительства, реконструкции в границах зон планируемого размещения линейного объекта отсутствуют.

2.13. Информация о необходимости осуществления мероприятий по защите сохраняемых объектов капитального строительства (здание, строение, сооружение, объекты, строительство которых не завершено), существующих и строящихся на момент подготовки проекта планировки территории, а также объектов капитального строительства, планируемых к строительству в соответствии с ранее утвержденной документацией по планировке территории, от возможного негативного воздействия в связи с размещением линейных объектов

Документацией предусмотрены мероприятия по защите сохраняемых объектов капитального строительства, попадающих в зону планируемого размещения линейного объекта, включающие:

- необходимость вызова сотрудников обслуживающих компаний при производстве земляных работ в районе пересечения с подземными коммуникациями;
- привязку коммуникаций на местности;
- производство земляных работ ручным способом во избежание повреждений существующих коммуникаций в местах пересечения с зоной планируемого размещения проектируемого объекта.

После окончания строительства автомобильной дороги негативное влияние на существующие инженерные сети при условии соблюдения правил строительства и эксплуатации отсутствует.

Все строительные работы должны производиться строго в полосе отвода проектируемой автомобильной дороги.

Положения по защите объектов капитального строительства, строящихся на момент подготовки документации, планируемых к строительству в соответствии с

ранее утвержденной документацией по планировке территории, не разрабатываются в связи с отсутствием таких объектов на территории разработки проекта.

2.14. Информация о необходимости осуществления мероприятий по сохранению объектов культурного наследия от возможного негативного воздействия в связи с размещением линейных объектов

В границах подготовки проекта планировки территории объекты культурного наследия отсутствуют.

2.15. Информация о необходимости осуществления мероприятий по охране окружающей среды

Согласно «ОДМ 218.3.031-2013. Отраслевой дорожный методический документ. Методические рекомендации по охране окружающей среды при строительстве, ремонте и содержании автомобильных дорог» проектом предусмотрены мероприятия по охране окружающей среды.

При проведении работ по строительству автомобильных дорог и искусственных сооружений необходимо:

- обеспечить сохранение или улучшение существующего ландшафта, защиту почв, растительности и животного мира;
- обеспечить рекультивацию земель, временно используемых для размещения применяемых при строительстве оборудования, материалов, подъездных путей, территорий карьеров и других зон деятельности;
- обеспечить повышение устойчивости земляного полотна на оползневых участках, создание благоприятных условий для дальнейшего использования земель, временно изымаемых под строительство;
- осуществить защиту поверхностных и грунтовых вод от загрязнения дорожной пылью, горюче-смазочными материалами, обеспыливающими, противогололедными и другими химическими веществами, используемыми во время строительства;
- разработать мероприятия по предупреждению и снижению загрязнения атмосферного воздуха выбросами пыли и отработавшими газами, а также защиту

от шума (установка шумозащитных экранов со стороны жилой застройки), вибрации, электромагнитного загрязнения населения, проживающего в непосредственной близости от строящегося участка автомобильной дороги;

- обеспечить контроль за радиационным уровнем используемых строительных материалов;
- обеспечить во время строительства уборку бытового мусора и других загрязнений, включая отходы строительного производства на временных площадках, расположенных в полосе отвода.

Мероприятия по охране окружающей среды в связи с размещением линейного объекта в границах озелененных территорий общего пользования

В границах территории подготовки проекта планировки территории расположены озелененные территории общего пользования – рекреационно-природная территория (на берегу р. Ока, с восточной стороны от водозабора).

Режим охраны озелененных территорий общего пользования Нижегородской области предусмотрен Законом Нижегородской области от 7 сентября 2007 г. № 110-3 «Об охране озелененных территорий Нижегородской области» (далее – Закон Нижегородской области от 7 сентября 2007 г. № 110-3).

На озелененных территориях общего пользования в соответствии с федеральным законодательством запрещается хозяйственная и иная деятельность, оказывающая негативное воздействие на указанные территории и препятствующая осуществлению ими функций экологического, санитарно-гигиенического и рекреационного назначения, в том числе:

1) строительство зданий и сооружений, кроме случаев размещения объектов спорта, гражданской обороны, религиозного назначения, вентиляционных шахт метрополитена, объектов, предназначенных для выполнения работ, связанных с содержанием территории, объектов монументального искусства, инженерных сооружений, общественных туалетов;

2) предпринимательская деятельность, размещение торговых объектов, не направленные на функционирование озелененных территорий и не соответствующие требованиям, установленным Законом Нижегородской области

от 7 сентября 2007 г. № 110-3, нормативными правовыми актами Правительства Нижегородской области, нормативными правовыми актами представительных органов муниципальных образований, правилами землепользования и застройки, проектами планировки территории и проектами межевания территории;

3) использование взрывоопасных, огнеопасных и ядовитых веществ, загрязнение и захламление территории, сжигание мусора и опавшей листвы, применение химических и комбинированных противогололедных материалов, иные действия, способные повлечь за собой повреждение или уничтожение зеленых насаждений;

4) складирование различных грузов, в том числе строительных материалов;

5) ремонт, слив отходов, мойка, использование и размещение на фактически озелененных территориях автотранспортных средств, включая квадроциклы и снегоходы, установка гаражей;

6) осуществление других действий, способных нанести вред зеленым насаждениям, в том числе запрещенных иными нормативными правовыми актами.

Согласно пунктам 2, 3 статьи 10 Закона Нижегородской области от 7 сентября 2007 г. № 110-3 минимальная площадь фактически озелененной территории должна составлять не менее 70 процентов от общей площади озелененной территории общего пользования. Площадь под зданиями и иными сооружениями, расположенными на озелененной территории общего пользования, включая проезды, дорожки и площади с твердым покрытием, не может превышать 30 процентов этой территории.

Проектом планировки предусмотрено устройство временного отвода для строительства инженерных коммуникаций – сетей электроснабжения на территории рекреационно-природной территории (на берегу р. Ока, с восточной стороны от водозабора). После проведения работ проектом предусмотрено благоустройство территории в границах временной полосы отвода с устройством озеленения.

В границах разработки проекта планировки расположена особо охраняемая природная территория Малиновая гряда. Особо охраняемая природная территория находится за границами планируемого размещения линейного объекта. Мероприятия по охране окружающей среды в границах особо охраняемой природной территории не предусмотрены.

Мероприятий по охране окружающей среды в связи с размещением линейного объекта в водоохранной зоне

Согласно статье 65 Водного кодекса Российской Федерации в границах водоохраных зон запрещаются:

- 1) использование сточных вод в целях регулирования плодородия почв;
- 2) размещение кладбищ, скотомогильников, объектов размещения отходов производства и потребления, химических, взрывчатых, токсичных, отравляющих и ядовитых веществ, пунктов захоронения радиоактивных отходов, а также загрязнение территории загрязняющими веществами, предельно допустимые концентрации которых в водах водных объектов рыбохозяйственного значения не установлены;
- 3) осуществление авиационных мер по борьбе с вредными организмами;
- 4) движение и стоянка транспортных средств (кроме специальных транспортных средств), за исключением их движения по дорогам и стоянки на дорогах и в специально оборудованных местах, имеющих твердое покрытие;
- 5) строительство и реконструкция автозаправочных станций, складов горюче-смазочных материалов (за исключением случаев, если автозаправочные станции, склады горюче-смазочных материалов размещены на территориях портов, инфраструктуры внутренних водных путей, в том числе баз (сооружений) для стоянки маломерных судов, объектов органов федеральной службы безопасности), станций технического обслуживания, используемых для технического осмотра и ремонта транспортных средств, осуществление мойки транспортных средств;
- 6) хранение пестицидов и агрохимикатов (за исключением хранения агрохимикатов в специализированных хранилищах на территориях морских портов

за пределами границ прибрежных защитных полос), применение пестицидов и агрохимикатов;

7) сброс сточных, в том числе дренажных, вод;

8) разведка и добыча общераспространенных полезных ископаемых (за исключением случаев, если разведка и добыча общераспространенных полезных ископаемых осуществляются пользователями недр, осуществляющими разведку и добычу иных видов полезных ископаемых, в границах предоставленных им в соответствии с законодательством Российской Федерации о недрах горных отводов и (или) геологических отводов на основании утвержденного технического проекта в соответствии со статьей 19¹ Закона Российской Федерации от 21 февраля 1992 г. № 2395-1 «О недрах»).

В границах водоохранных зон допускаются проектирование, строительство, реконструкция, ввод в эксплуатацию, эксплуатация хозяйственных и иных объектов при условии оборудования таких объектов сооружениями, обеспечивающими охрану водных объектов от загрязнения, засорения, заиления и истощения вод в соответствии с водным законодательством и законодательством в области охраны окружающей среды. Выбор типа сооружения, обеспечивающего охрану водного объекта от загрязнения, засорения, заиления и истощения вод, осуществляется с учетом необходимости соблюдения установленных в соответствии с законодательством в области охраны окружающей среды нормативов допустимых сбросов загрязняющих веществ, иных веществ и микроорганизмов. Под сооружениями, обеспечивающими охрану водных объектов от загрязнения, засорения, заиления и истощения вод, понимаются:

1) централизованные системы водоотведения (канализации), централизованные ливневые системы водоотведения;

2) сооружения и системы для отведения (сброса) сточных вод в централизованные системы водоотведения (в том числе дождевых, талых, инфильтрационных, поливочных и дренажных вод), если они предназначены для приема таких вод;

3) локальные очистные сооружения для очистки сточных вод (в том числе дождевых, талых, инфильтрационных, поливомоечных и дренажных вод), обеспечивающие их очистку исходя из нормативов, установленных в соответствии с требованиями законодательства в области охраны окружающей среды и Водного кодекса Российской Федерации;

4) сооружения для сбора отходов производства и потребления, а также сооружения и системы для отведения (сброса) сточных вод (в том числе дождевых, талых, инфильтрационных, поливомоечных и дренажных вод) в приемники, изготовленные из водонепроницаемых материалов;

5) сооружения, обеспечивающие защиту водных объектов и прилегающих к ним территорий от разливов нефти и нефтепродуктов и иного негативного воздействия на окружающую среду.

2.16. Информация о необходимости осуществления мероприятий по защите территории от чрезвычайных ситуаций природного и техногенного характера, в том числе по обеспечению пожарной безопасности и гражданской обороне

Документация по планировке территории не предусматривает размещение объектов – источников чрезвычайных ситуаций (за исключением чрезвычайных ситуаций на транспорте), объектов, указанных в статьях 65 - 77 Федерального закона Российской Федерации от 22 июля 2008 г. № 123-ФЗ «Технический регламент о требованиях пожарной безопасности» (далее - Федеральный закон Российской Федерации от 22 июля 2008 г. № 123-ФЗ).

Проектируемый объект согласно постановлению Правительства Российской Федерации от 16 августа 2016 г. № 804 «Об утверждении Правил отнесения организаций к категориям по гражданской обороне в зависимости от роли в экономике государства или влияния на безопасность населения», исходным данным и требованиям Главного управления МЧС России по Нижегородской области от 21 февраля 2019 г. № 89-3-2-4, по гражданской обороне не категорирован.

Мероприятия по защите населения и территорий от чрезвычайных ситуаций должны осуществляться в соответствии с федеральными законами Российской Федерации от 21 декабря 1994 г. № 68-ФЗ «О защите населения и территорий от чрезвычайных ситуаций природного и техногенного характера», от 22 июля 2008 г. № 123-ФЗ «Технический регламент о требованиях пожарной безопасности», и Методическими рекомендациями органам местного самоуправления по реализации Федерального закона от 6 октября 2003 г. № 131-ФЗ «Об общих принципах местного самоуправления в Российской Федерации» в области гражданской обороны, защиты населения и территорий от чрезвычайных ситуаций, обеспечения пожарной безопасности и безопасности людей на водных объектах».

Для целей настоящего проекта особые мероприятия по защите территории от чрезвычайных ситуаций природного и техногенного характера, в том числе по обеспечению пожарной безопасности и гражданской обороне не предусматриваются.

ПРОЕКТ МЕЖЕВАНИЯ ТЕРРИТОРИИ

РАЗДЕЛ 1 «Проект межевания территории. Графическая часть»

РАЗДЕЛ 2 «Проект межевания территории. Текстовая часть»

2.1. Перечень образуемых земельных участков

2.1.1. Перечень и сведения о земельных участках, образуемых в границах зон планируемого размещения линейных объектов

Условный номер образуемого земельного участка	Номера характерных точек	Кадастровые номера земельных участков, из которых образуются земельные участки	Площадь образуемого земельного участка, кв.м	Категория земель неходного земельного участка	Категория земель образуемого земельного участка	Вид разрешенного использования неходного земельного участка	Вид разрешенного использования образуемого земельного участка	Адрес (описание местоположения) образуемого земельного участка	Способ образования земельного участка
<i>В границах зоны планируемого размещения линейного объекта (постоянный отвод)</i>									
52:24:0040210:3У6	1-17	-	448	-	Земли населенных пунктов	-	Земельные участки (территории) общего пользования	Российская Федерация, Нижегородская область, городокой округ город Нижний Новгород, сельский поселок Новинки	Образование из земель, государственная собственность на которые не разграничена
52:24:0000000:3У12	18-69	-	2236	-	Земли промышленности, энергетики, транспорта, связи, радиовещания, телевидения, информатики, земли для обеспечения космической деятельности, земли	-	Автомобильный транспорт	Российская Федерация, Нижегородская область, городокой округ город Нижний Новгород, Новинский сельсовет	Образование из земель, государственная собственность на которые не разграничена

Условный номер образуемого земельного участка	Номера характерных точек	Кадастровые номера земельных участков, из которых образуются земельные участки	Площадь образуемого земельного участка, кв.м	Категория земель исходного земельного участка	Категория земель образуемого земельного участка	Вид разрешенного использования исходного земельного участка	Вид разрешенного использования образуемого земельного участка	Адрес (описание местоположения) образуемого земельного участка	Способ образования земельного участка
					обороны, безопасности и земли иного специального назначения				
52:24:0040207: 3У31	815-818	-	491	-	Земли промышленности, энергетики, транспорта, связи, радиовещания, телевидения, информатики, земли для обеспечения космической деятельности, земли обороны, безопасности и земли иного специального назначения	-	Автомобильный транспорт	Российская Федерация, Нижегородская область, городской округ город Нижний Новгород, Новинский сельсовет	Образование из земель, государственная собственность на которые не разграничена
52:24:0040207: 3У32	819-824	-	312	-	Земли промышленности, энергетики, транспорта, связи, радиовещания, телевидения, информатики, земли для обеспечения космической	-	Автомобильный транспорт	Российская Федерация, Нижегородская область, городской округ город Нижний Новгород, Новинский сельсовет	Образование из земель, государственная собственность на которые не разграничена

Условный номер образуемого земельного участка	Номера характерных точек	Кадастровые номера земельных участков, из которых образуются земельные участки	Площадь образуемого земельного участка, кв.м	Категория земель исходного земельного участка	Категория земель образуемого земельного участка	Вид разрешенного использования исходного земельного участка	Вид разрешенного использования образуемого земельного участка	Адрес (описание местоположения) образуемого земельного участка	Способ образования земельного участка
					деятельности, земли обороны, безопасности и земли иного специального назначения				
52:24:0040206:37:3У1	270-273	52:24:0040206:37	123	Земли сельскохозяйственного назначения	Земли промышленности, энергетики, транспорта, связи, радиовещания, телевидения, информатики, земли для обеспечения космической деятельности, земли обороны, безопасности и земли иного специального назначения	Для коллективного садоводства	Автомобильный транспорт	Российская Федерация, Нижегородская область, городокей округ город Нижний Новгород, сельский поселок Новинки, сад Ока, земельный участок 170	Раздел земельного участка с сохранением исходного земельного участка в измененных границах
52:24:0040206:282:3У1	118-123	52:24:0040206:282	261	Земли сельскохозяйственного назначения	Земли промышленности, энергетики, транспорта, связи, радиовещания, телевидения, информатики, земли для	Для садоводства	Автомобильный транспорт	Российская Федерация, Нижегородская область, городокей округ город Нижний Новгород, сельский поселок Новинки, сад Ока,	Раздел земельного участка с сохранением исходного земельного участка в

Условный номер образуемого земельного участка	Номера характерных точек	Кадастровые номера земельных участков, из которых образуются земельные участки	Площадь образуемого земельного участка, кв.м	Категория земель исходного земельного участка	Категория земель образуемого земельного участка	Вид разрешенного использования исходного земельного участка	Вид разрешенного использования образуемого земельного участка	Адрес (описание местоположения) образуемого земельного участка	Способ образования земельного участка
					обеспечения космической деятельности, земли обороны, безопасности и земли иного специального назначения			земельный участок 178.	измененных границах
52:24:0040206:211:3У1	136-142	52:24:0040206:211	483	Земли сельскохозяйственного назначения	Земли промышленности, энергетики, транспорта, связи, радиовещания, телевидения, информатики, земли для обеспечения космической деятельности, земли обороны, безопасности и земли иного специального назначения	Для коллективного садоводства	Автомобильный транспорт	Российская Федерация, Нижегородская область, городокой округ город Нижний Новгород, сельский поселок Новинки, сад Ока, земельный участок 177	Раздел земельного участка с сохранением исходного земельного участка в измененных границах
52:24:0040206:58:3У1	260-263	52:24:0040206:58	95	Земли сельскохозяйственного назначения	Земли промышленности, энергетики, транспорта, связи, радиовещания, телевидения,	Для коллективного садоводства	Автомобильный транспорт	обл. Нижегородская, р-н Богородский, садоводческое товарищество, "Ока", участок, №193	Раздел земельного участка с сохранением исходного земельного

Условный номер образуемого земельного участка	Номера характерных точек	Кадастровые номера земельных участков, из которых образуются земельные участки	Площадь образуемого земельного участка, кв.м	Категория земель исходного земельного участка	Категория земель образуемого земельного участка	Вид разрешенного использования исходного земельного участка	Вид разрешенного использования образуемого земельного участка	Адрес (описание местоположения) образуемого земельного участка	Способ образования земельного участка
					информатики, земли для обеспечения космической деятельности, земли обороны, безопасности и земли иного специального назначения				о участка в измененных границах
52:24:0040206:200:3У1	124-135	52:24:0040206:200	439	Земли сельскохозяйственного назначения	Земли промышленности, энергетики, транспорта, связи, радиовещания, телевидения, информатики, земли для обеспечения космической деятельности, земли обороны, безопасности и земли иного специального назначения	Для ведения коллективного садоводства	Автомобильный транспорт	Российская Федерация, Нижегородская область, городокой округ город Нижний Новгород, сельский поселок Новинки, сад Ока, земельный участок 128	Раздел земельного участка с сохранением исходного земельного участка в измененных границах
52:24:0040206:180:3У1	300-305	52:24:0040206:180	250	Земли сельскохозяйственного назначения	Земли промышленности, энергетики, транспорта, связи,	Для садоводства	Автомобильный транспорт	Российская Федерация, Нижегородская область, городокой округ город	Раздел земельного участка с сохранением

Условный номер образуемого земельного участка	Номера характерных точек	Кадастровые номера земельных участков, из которых образуются земельные участки	Площадь образуемого земельного участка, кв.м	Категория земель исходного земельного участка	Категория земель образуемого земельного участка	Вид разрешенного использования исходного земельного участка	Вид разрешенного использования образуемого земельного участка	Адрес (описание местоположения) образуемого земельного участка	Способ образования земельного участка
					радиовещания, телевидения, информатики, земли для обеспечения космической деятельности, земли обороны, безопасности и земли иного специального назначения			Нижегородская область, сельский поселок Новинки, сад Ока, земельный участок 145	исходного земельного участка в измененных границах
52:24:0040206:136:ЗУ1	306-310	52:24:0040206:136	172	Земли сельскохозяйственного назначения	Земли промышленности, энергетики, транспорта, связи, радиовещания, телевидения, информатики, земли для обеспечения космической деятельности, земли обороны, безопасности и земли иного специального назначения	Для ведения садоводства	Автомобильный транспорт	Нижегородская область, городокской округ город Нижний Новгород, сельский поселок Новинки, сад Ока, земельный участок 138	Раздел земельного участка с сохранением исходного земельного участка в измененных границах
52:24:0040206:376:ЗУ1	280-287	52:24:0040206:376	377	Земли сельскохозяйств	Земли промышленности, энергетики,	Для ведения садоводства	Автомобильный транспорт	Российская Федерация, Нижегородская	Раздел земельного участка с

Условный номер образуемого земельного участка	Номера характерных точек	Кадастровые номера земельных участков, из которых образуются земельные участки	Площадь образуемого земельного участка, кв.м	Категория земель исходного земельного участка	Категория земель образуемого земельного участка	Вид разрешенного использования исходного земельного участка	Вид разрешенного использования образуемого земельного участка	Адрес (описание местоположения) образуемого земельного участка	Способ образования земельного участка
				енного назначения	транспорта, связи, радиовещания, телевидения, информатики, земли для обеспечения космической деятельности, земли обороны, безопасности и земли иного специального назначения			область, городской округ город Нижний Новгород, сельский поселок Новинки, сад Ока, земельный участок 160	сохранением исходного земельного участка в измененных границах
52:24:0040206:175:ЗУ1	288-294	52:24:0040206:175	189	Земли сельскохозяйственного назначения	Земли промышленности, энергетики, транспорта, связи, радиовещания, телевидения, информатики, земли для обеспечения космической деятельности, земли обороны, безопасности и земли иного специального назначения	Для ведения садоводства	Автомобильный транспорт	Российская Федерация, Нижегородская область, городской округ город Нижний Новгород, сельский поселок Новинки, сад Ока, земельный участок 153	Раздел земельного участка с сохранением исходного земельного участка в измененных границах

Условный номер образуемого земельного участка	Номера характерных точек	Кадастровые номера земельных участков, из которых образуются земельные участки	Площадь образуемого земельного участка, кв.м	Категория земель исходного земельного участка	Категория земель образуемого земельного участка	Вид разрешенного использования исходного земельного участка	Вид разрешенного использования образуемого земельного участка	Адрес (описание местоположения) образуемого земельного участка	Способ образования земельного участка
52:24:0040206:98:3У1	274-279	52:24:0040206:98	126	Земли сельскохозяйственного назначения	Земли промышленности, энергетики, транспорта, связи, радиовещания, телевидения, информатики, земли для обеспечения космической деятельности, земли обороны, безопасности и земли иного специального назначения	Для садоводства	Автомобильный транспорт	Российская Федерация, Нижегородская область, городской округ город Нижний Новгород, сельский поселок Новинки, сад Ока, земельный участок 161	Раздел земельного участка с сохранением исходного земельного участка в измененных границах
52:24:0040206:297:3У1	114-117	52:24:0040206:297	10	Земли сельскохозяйственного назначения	Земли промышленности, энергетики, транспорта, связи, радиовещания, телевидения, информатики, земли для обеспечения космической деятельности, земли обороны, безопасности и земли иного	Для садоводства	Автомобильный транспорт	Российская Федерация, Нижегородская область, городской округ город Нижний Новгород, сельский поселок Новинки, сад Ока, земельный участок 162	Раздел земельного участка с сохранением исходного земельного участка в измененных границах

Условный номер образуемого земельного участка	Номера характерных точек	Кадастровые номера земельных участков, из которых образуются земельные участки	Площадь образуемого земельного участка, кв.м	Категория земель исходного земельного участка	Категория земель образуемого земельного участка	Вид разрешенного использования исходного земельного участка	Вид разрешенного использования образуемого земельного участка	Адрес (описание местоположения) образуемого земельного участка	Способ образования земельного участка
					специального назначения				
52:24:0040206:377:ЗУ1	295-299	52:24:0040206:377	143	Земли сельскохозяйственного назначения	Земли промышленности, энергетики, транспорта, связи, радиовещания, телевидения, информатики, земли для обеспечения космической деятельности, земли обороны, безопасности и земельного специального назначения	Для садоводства	Автомобильный транспорт	Российская Федерация, Нижегородская область, городской округ город Нижний Новгород, сельский поселок Новинки, сад Ока, земельный участок 117	Раздел земельного участка с сохранением исходного земельного участка в измененных границах
52:24:0040206:167:ЗУ1	151-157	52:24:0040206:167	367	Земли сельскохозяйственного назначения	Земли промышленности, энергетики, транспорта, связи, радиовещания, телевидения, информатики, земли для обеспечения космической деятельности, земли	Для садоводства	Автомобильный транспорт	Российская Федерация, Нижегородская область, городской округ город Нижний Новгород, сельский поселок Новинки, сад Ока, земельный участок 118	Раздел земельного участка с сохранением исходного земельного участка в измененных границах

Условный номер образуемого земельного участка	Номера характерных точек	Кадастровые номера земельных участков, из которых образуются земельные участки	Площадь образуемого земельного участка, кв.м	Категория земель исходного земельного участка	Категория земель образуемого земельного участка	Вид разрешенного использования исходного земельного участка	Вид разрешенного использования образуемого земельного участка	Адрес (описание местоположения) образуемого земельного участка	Способ образования земельного участка
					обороны, безопасности и земли иного специального назначения				
52:24:0040206:62:3У1	529-533	52:24:0040206:62	71	Земли сельскохозяйственного назначения	Земли промышленности, энергетики, транспорта, связи, радиовещания, телевидения, информатики, земли для обеспечения космической деятельности, земли обороны, безопасности и земли иного специального назначения	Для коллективного садоводства	Автомобильный транспорт	Российская Федерация, Нижегородская область, городской округ город Нижний Новгород, сельский поселок Новинки, сад Ока, земельный участок 105	Раздел земельного участка с сохранением исходного земельного участка в измененных границах
52:24:0040206:63:3У1	143-150	52:24:0040206:63	367	Земли сельскохозяйственного назначения	Земли промышленности, энергетики, транспорта, связи, радиовещания, телевидения, информатики, земли для обеспечения космической	Для коллективного садоводства	Автомобильный транспорт	Российская Федерация, Нижегородская область, городской округ город Нижний Новгород, сельский поселок Новинки, сад Ока, земельный участок 106	Раздел земельного участка с сохранением исходного земельного участка в измененных границах

Условный номер образуемого земельного участка	Номера характерных точек	Кадастровые номера земельных участков, из которых образуются земельные участки	Площадь образуемого земельного участка, кв.м	Категория земель исходного земельного участка	Категория земель образуемого земельного участка	Вид разрешенного использования исходного земельного участка	Вид разрешенного использования образуемого земельного участка	Адрес (описание местоположения) образуемого земельного участка	Способ образования земельного участка
					деятельности, земли обороны, безопасности и земли иного специального назначения				
52:24:0040206:97:3У1	311-315	52:24:0040206:97	264	Земли сельскохозяйственного назначения	Земли промышленности, энергетики, транспорта, связи, радиовещания, телевидения, информатики, земли для обеспечения космической деятельности, земли обороны, безопасности и земли иного специального назначения	Для садоводства	Автомобильный транспорт	Российская Федерация, Нижегородская область, городокей округ город Нижний Новгород, сельский поселок Новинки, сад Ока, земельный участок 126	Раздел земельного участка с сохранением исходного земельного участка в измененных границах
52:24:0040206:997:3У1	316-319	52:24:0040206:997	353	Земли сельскохозяйственного назначения	Земли промышленности, энергетики, транспорта, связи, радиовещания, телевидения, информатики, земли для	Ведение садоводства	Автомобильный транспорт	Российская Федерация, Нижегородская область, город Нижний Новгород, поселок Новинки, сад Ока	Раздел земельного участка с сохранением исходного земельного участка в

Условный номер образуемого земельного участка	Номера характерных точек	Кадастровые номера земельных участков, из которых образуются земельные участки	Площадь образуемого земельного участка, кв.м	Категория земель исходного земельного участка	Категория земель образуемого земельного участка	Вид разрешенного использования исходного земельного участка	Вид разрешенного использования образуемого земельного участка	Адрес (описание местоположения) образуемого земельного участка	Способ образования земельного участка
					обеспечения космической деятельности, земли обороны, безопасности и земли иного специального назначения				измененных границах
52:24:0040206:190:3У1	171-176	52:24:0040206:190	137	Земли сельскохозяйственного назначения	Земли промышленности, энергетики, транспорта, связи, радиовещания, телевидения, информатики, земли для обеспечения космической деятельности, земли обороны, безопасности и земли иного специального назначения	Для садоводства	Автомобильный транспорт	Российская Федерация, Нижегородская область, городокой округ город Нижний Новгород, сельский поселок Новинки, сад Ока, земельный участок 93	Раздел земельного участка с сохранением исходного земельного участка в измененных границах
52:24:0040206:189:3У1	534-537	52:24:0040206:189	4	Земли сельскохозяйственного назначения	Земли промышленности, энергетики, транспорта, связи, радиовещания, телевидения,	Для ведения садоводства	Автомобильный транспорт	Российская Федерация, Нижегородская область, городокой округ город Нижний Новгород, сельский поселок	Раздел земельного участка с сохранением исходного земельного

Условный номер образуемого земельного участка	Номера характерных точек	Кадастровые номера земельных участков, из которых образуются земельные участки	Площадь образуемого земельного участка, кв.м	Категория земель исходного земельного участка	Категория земель образуемого земельного участка	Вид разрешенного использования исходного земельного участка	Вид разрешенного использования образуемого земельного участка	Адрес (описание местоположения) образуемого земельного участка	Способ образования земельного участка
					информатики, земли для обеспечения космической деятельности, земли обороны, безопасности и земли иного специального назначения			Новинки, сад Ока, земельный участок 78	о участка в измененных границах
52:24:0040206:203:3У1	165-170	52:24:0040206:203	177	Земли сельскохозяйственного назначения	Земли промышленности, энергетики, транспорта, связи, радиовещания, телевидения, информатики, земли для обеспечения космической деятельности, земли обороны, безопасности и земли иного специального назначения	Для садоводства	Автомобильный транспорт	Российская Федерация, Нижегородская область, городокой округ город Нижний Новгород, сельский поселок Новинки, сад Ока, земельный участок 79	Раздел земельного участка с сохранением исходного земельного участка в измененных границах
52:24:0040206:155:3У1	158-164	52:24:0040206:155	332	Земли сельскохозяйственного назначения	Земли промышленности, энергетики, транспорта, связи,	Для садоводства	Автомобильный транспорт	Российская Федерация, Нижегородская область, городокой округ город	Раздел земельного участка с сохранением

Условный номер образуемого земельного участка	Номера характерных точек	Кадастровые номера земельных участков, из которых образуются земельные участки	Площадь образуемого земельного участка, кв.м	Категория земель исходного земельного участка	Категория земель образуемого земельного участка	Вид разрешенного использования исходного земельного участка	Вид разрешенного использования образуемого земельного участка	Адрес (описание местоположения) образуемого земельного участка	Способ образования земельного участка
					радиовещания, телевидения, информатики, земли для обеспечения космической деятельности, земли обороны, безопасности и земли иного специального назначения			Нижний Новгород, сельский поселок Новинки, сад Ока, земельный участок 80	исходного земельного участка в измененных границах
52:24:0040206:996:3У1	320-323	52:24:0040206:996	95	Земли сельскохозяйственного назначения	Земли промышленности, энергетики, транспорта, связи, радиовещания, телевидения, информатики, земли для обеспечения космической деятельности, земли обороны, безопасности и земли иного специального назначения	Ведение садоводства	Автомобильный транспорт	Российская Федерация, Нижегородская область, городской округ город Нижний Новгород, сельский поселок Новинки, сад Ока, земельный участок 101	Раздел земельного участка с сохранением исходного земельного участка в измененных границах
52:24:0040206:349:3У1	324-330	52:24:0040206:349	249	Земли сельскохозяйств	Земли промышленности, энергетики,	Для садоводства	Автомобильный транспорт	Нижегородская область, р-н Богородский,	Раздел земельного участка с

Условный номер образуемого земельного участка	Номера характерных точек	Кадастровые номера земельных участков, из которых образуются земельные участки	Площадь образуемого земельного участка, кв.м	Категория земель исходного земельного участка	Категория земель образуемого земельного участка	Вид разрешенного использования исходного земельного участка	Вид разрешенного использования образуемого земельного участка	Адрес (описание местоположения) образуемого земельного участка	Способ образования земельного участка
				енного назначения	транспорта, связи, радиовещания, телевидения, информатики, земли для обеспечения космической деятельности, земли обороны, безопасности и земли иного специального назначения			садоводческое товарищество "Ока", участок 87	сохранением исходного земельного участка в измененных границах
52:24:0040206:161:ЗУ1	177-182	52:24:0040206:161	192	Земли сельскохозяйственного назначения	Земли промышленности, энергетики, транспорта, связи, радиовещания, телевидения, информатики, земли для обеспечения космической деятельности, земли обороны, безопасности и земли иного специального назначения	Для садоводства	Автомобильный транспорт	Российская Федерация, Нижегородская область, городской округ город Нижний Новгород, сельский поселок Новинки, сад Ока, земельный участок 66	Раздел земельного участка с сохранением исходного земельного участка в измененных границах

Условный номер образуемого земельного участка	Номера характерных точек	Кадастровые номера земельных участков, из которых образуются земельные участки	Площадь образуемого земельного участка, кв.м	Категория земель исходного земельного участка	Категория земель образуемого земельного участка	Вид разрешенного использования исходного земельного участка	Вид разрешенного использования образуемого земельного участка	Адрес (описание местоположения) образуемого земельного участка	Способ образования земельного участка
52:24:0040206:359:ЗУ1	183-191	52:24:0040206:359	331	Земли сельскохозяйственного назначения	Земли промышленности, энергетики, транспорта, связи, радиовещания, телевидения, информатики, земли для обеспечения космической деятельности, земли обороны, безопасности и земли иного специального назначения	Для ведения садоводства	Автомобильный транспорт	Российская Федерация, Нижегородская область, городской округ город Нижний Новгород, сельский поселок Новинки, сад Ока, земельный участок 67	Раздел земельного участка с сохранением исходного земельного участка в измененных границах
52:24:0040206:205:ЗУ1	192-199	52:24:0040206:205	254	Земли сельскохозяйственного назначения	Земли промышленности, энергетики, транспорта, связи, радиовещания, телевидения, информатики, земли для обеспечения космической деятельности, земли обороны, безопасности и земли иного	Для ведения садоводства	Автомобильный транспорт	Российская Федерация, Нижегородская область, городской округ город Нижний Новгород, сельский поселок Новинки, сад Ока, земельный участок 68	Раздел земельного участка с сохранением исходного земельного участка в измененных границах

Условный номер образуемого земельного участка	Номера характерных точек	Кадастровые номера земельных участков, из которых образуются земельные участки	Площадь образуемого земельного участка, кв.м	Категория земель исходного земельного участка	Категория земель образуемого земельного участка	Вид разрешенного использования исходного земельного участка	Вид разрешенного использования образуемого земельного участка	Адрес (описание местоположения) образуемого земельного участка	Способ образования земельного участка
					специального назначения				
52:24:0040206:68 :ЗУ1	200-206	52:24:0040206:68	346	Земли сельскохозяйственного назначения	Земли промышленности, энергетики, транспорта, связи, радиовещания, телевидения, информатики, земли для обеспечения космической деятельности, земли обороны, безопасности и земли иного специального назначения	Для коллективного садоводства	Автомобильный транспорт	Российская Федерация, Нижегородская область, городской округ город Нижний Новгород, сельское поселение Новинки, сад Ока, земельный участок 69	Раздел земельного участка с сохранением исходного земельного участка в измененных границах
52:24:0040206:106:ЗУ1	331-334	52:24:0040206:106	86	Земли сельскохозяйственного назначения	Земли промышленности, энергетики, транспорта, связи, радиовещания, телевидения, информатики, земли для обеспечения космической деятельности, земли	Для ведения коллективного садоводства	Автомобильный транспорт	Российская Федерация, Нижегородская область, городской округ город Нижний Новгород, сельский поселок Новинки, сад Ока, земельный участок 73	Раздел земельного участка с сохранением исходного земельного участка в измененных границах

Условный номер образуемого земельного участка	Номера характерных точек	Кадастровые номера земельных участков, из которых образуются земельные участки	Площадь образуемого земельного участка, кв.м	Категория земель исходного земельного участка	Категория земель образуемого земельного участка	Вид разрешенного использования исходного земельного участка	Вид разрешенного использования образуемого земельного участка	Адрес (описание местоположения) образуемого земельного участка	Способ образования земельного участка
					обороны, безопасности и земли иного специального назначения				
52:24:0040206:78:3У1	207-211	52:24:0040206:78	204	Земли сельскохозяйственного назначения	Земли промышленности, энергетики, транспорта, связи, радиовещания, телевидения, информатики, земли для обеспечения космической деятельности, земли обороны, безопасности и земли иного специального назначения	Для коллективного садоводства	Автомобильный транспорт	Российская Федерация, Нижегородская область, городской округ город Нижний Новгород, сельский поселок Новинки, сад Ока, земельный участок 54	Раздел земельного участка с сохранением исходного земельного участка в измененных границах
52:24:0040206:81:3У1	335-339	52:24:0040206:81	301	Земли сельскохозяйственного назначения	Земли промышленности, энергетики, транспорта, связи, радиовещания, телевидения, информатики, земли для обеспечения космической	Для коллективного садоводства	Автомобильный транспорт	Российская Федерация, Нижегородская область, городской округ город Нижний Новгород, сельский поселок Новинки, сад Ока, земельный участок 58	Раздел земельного участка с сохранением исходного земельного участка в измененных границах

Условный номер образуемого земельного участка	Номера характерных точек	Кадастровые номера земельных участков, из которых образуются земельные участки	Площадь образуемого земельного участка, кв.м	Категория земель исходного земельного участка	Категория земель образуемого земельного участка	Вид разрешенного использования исходного земельного участка	Вид разрешенного использования образуемого земельного участка	Адрес (описание местоположения) образуемого земельного участка	Способ образования земельного участка
					деятельности, земли обороны, безопасности и земли иного специального назначения				
52:24:0040206:12:3У1	340-342	52:24:0040206:12	3	Земли сельскохозяйственного назначения	Земли промышленности, энергетики, транспорта, связи, радиовещания, телевидения, информатики, земли для обеспечения космической деятельности, земли обороны, безопасности и земли иного специального назначения	Для садоводства	Автомобильный транспорт	Российская Федерация, Нижегородская область, городокой округ город Нижний Новгород, сельский поселок Новинки, сад Ока, земельный участок 59	Раздел земельного участка с сохранением исходного земельного участка в измененных границах
52:24:0040206:79:3У1	264-269	52:24:0040206:79	379	Земли сельскохозяйственного назначения	Земли промышленности, энергетики, транспорта, связи, радиовещания, телевидения, информатики,	Для ведения садоводства	Автомобильный транспорт	Российская Федерация, Нижегородская область, городокой округ город Нижний Новгород, сельский поселок Новинки, сад Ока,	Раздел земельного участка с сохранением исходного земельного участка в

Условный номер образуемого земельного участка	Номера характерных точек	Кадастровые номера земельных участков, из которых образуются земельные участки	Площадь образуемого земельного участка, кв.м	Категория земель исходного земельного участка	Категория земель образуемого земельного участка	Вид разрешенного использования исходного земельного участка	Вид разрешенного использования образуемого земельного участка	Адрес (описание местоположения) образуемого земельного участка	Способ образования земельного участка
					земли для обеспечения космической деятельности, земли обороны, безопасности и земли иного специального назначения			земельный участок 169	измененных границ
52:24:0040206:303:3У1	212-214	52:24:0040206:303	23	Земли сельскохозяйственного назначения	Земли промышленности, энергетики, транспорта, связи, радиовещания, телевидения, информатики, земли для обеспечения космической деятельности, земли обороны, безопасности и земли иного специального назначения	Для ведения садоводства	Автомобильный транспорт	Российская Федерация, Нижегородская область, городокой округ город Нижний Новгород, сельский поселок Новинки, сад Ока, земельный участок 37	Раздел земельного участка с сохранением исходного земельного участка в измененных границах
52:24:0040206:28:3У1	215-221	52:24:0040206:28	311	Земли сельскохозяйственного назначения	Земли промышленности, энергетики, транспорта, связи, радиовещания,	Для ведения коллективного садоводства	Автомобильный транспорт	Российская Федерация, Нижегородская область, городокой округ город Нижний Новгород,	Раздел земельного участка с сохранением исходного

Условный номер образуемого земельного участка	Номера характерных точек	Кадастровые номера земельных участков, из которых образуются земельные участки	Площадь образуемого земельного участка, кв.м	Категория земель исходного земельного участка	Категория земель образуемого земельного участка	Вид разрешенного использования исходного земельного участка	Вид разрешенного использования образуемого земельного участка	Адрес (описание местоположения) образуемого земельного участка	Способ образования земельного участка
					телевидения, информатики, земли для обеспечения космической деятельности, земли обороны, безопасности и земли иного специального назначения			сельский поселок Новинки, сад Ока, земельный участок 38	земельного участка в измененных границах
52:24:0040206:213:3У1	343-348	52:24:0040206:213	173	Земли сельскохозяйственного назначения	Земли промышленности, энергетики, транспорта, связи, радиовещания, телевидения, информатики, земли для обеспечения космической деятельности, земли обороны, безопасности и земли иного специального назначения	Для садоводства	Автомобильный транспорт	обл Нижегородская, р-н Богородский, садоводческое товарищество "Ока" участок №43	Раздел земельного участка с сохранением исходного земельного участка в измененных границах
52:24:0040206:90:3У1	349-355	52:24:0040206:90	257	Земли сельскохозяйств	Земли промышленности, энергетики,	Для садоводства	Автомобильный транспорт	Российская Федерация, Нижегородская	Раздел земельного участка с

Условный номер образуемого земельного участка	Номера характерных точек	Кадастровые номера земельных участков, из которых образуются земельные участки	Площадь образуемого земельного участка, кв.м	Категория земель исходного земельного участка	Категория земель образуемого земельного участка	Вид разрешенного использования исходного земельного участка	Вид разрешенного использования образуемого земельного участка	Адрес (описание местоположения) образуемого земельного участка	Способ образования земельного участка
				енного назначения	транспорта, связи, радиовещания, телевидения, информатики, земли для обеспечения космической деятельности, земли обороны, безопасности и земли иного специального назначения			область, городской округ город Нижний Новгород, сельский поселок Новинки, сад Ока, земельный участок 28	сохранением исходного земельного участка в измененных границах
52:24:0040206:16:3У1	222-227	52:24:0040206:16	368	Земли сельскохозяйственного назначения	Земли промышленности, энергетики, транспорта, связи, радиовещания, телевидения, информатики, земли для обеспечения космической деятельности, земли обороны, безопасности и земли иного специального назначения	Для ведения коллективного садоводства	Автомобильный транспорт	Российская Федерация, Нижегородская область, городской округ город Нижний Новгород, сельский поселок Новинки, сад Ока, земельный участок 22	Раздел земельного участка с сохранением исходного земельного участка в измененных границах

Условный номер образуемого земельного участка	Номера характерных точек	Кадастровые номера земельных участков, из которых образуются земельные участки	Площадь образуемого земельного участка, кв.м	Категория земель исходного земельного участка	Категория земель образуемого земельного участка	Вид разрешенного использования исходного земельного участка	Вид разрешенного использования образуемого земельного участка	Адрес (описание местоположения) образуемого земельного участка	Способ образования земельного участка
52:24:0040206:56:3У1	228-232	52:24:0040206:56	133	Земли сельскохозяйственного назначения	Земли промышленности, энергетики, транспорта, связи, радиовещания, телевидения, информатики, земли для обеспечения космической деятельности, земли обороны, безопасности и земли иного специального назначения	Для коллективного садоводства	Автомобильный транспорт	Российская Федерация, Нижегородская область, городской округ город Нижний Новгород, сельский поселок Новинки, сад Ока, земельный участок 21	Раздел земельного участка с сохранением исходного земельного участка в измененных границах
52:24:0040206:157:3У1	233-236	52:24:0040206:157	169	Земли сельскохозяйственного назначения	Земли промышленности, энергетики, транспорта, связи, радиовещания, телевидения, информатики, земли для обеспечения космической деятельности, земли обороны, безопасности и земли иного	Для садоводства	Автомобильный транспорт	Российская Федерация, Нижегородская область, городской округ город Нижний Новгород, сельский поселок Новинки, сад Ока, земельный участок 2	Раздел земельного участка с сохранением исходного земельного участка в измененных границах

Условный номер образуемого земельного участка	Номера характерных точек	Кадастровые номера земельных участков, из которых образуются земельные участки	Площадь образуемого земельного участка, кв.м	Категория земель исходного земельного участка	Категория земель образуемого земельного участка	Вид разрешенного использования исходного земельного участка	Вид разрешенного использования образуемого земельного участка	Адрес (описание местоположения) образуемого земельного участка	Способ образования земельного участка
					специального назначения				
52:24:0040206:17:3У1	237-248	52:24:0040206:17	467	Земли сельскохозяйственного назначения	Земли промышленности, энергетики, транспорта, связи, радиовещания, телевидения, информатики, земли для обеспечения космической деятельности, земли обороны, безопасности и земельного специального назначения	Для садоводства	Автомобильный транспорт	Российская Федерация, Нижегородская область, городской округ Нижний Новгород, сельский поселок Новинки, сад Ока, земельный участок 3	Раздел земельного участка с сохранением исходного земельного участка в измененных границах
52:24:0040209:27:3У1	254-258	52:24:0040209:27	402	Земли сельскохозяйственного назначения	Земли промышленности, энергетики, транспорта, связи, радиовещания, телевидения, информатики, земли для обеспечения космической деятельности,	Садоводство	Автомобильный транспорт	Российская Федерация, Нижегородская область, Богородский район, садоводческое товарищество "Химик", участок 27	Раздел земельного участка с сохранением исходного земельного участка в измененных границах

Условный номер образуемого земельного участка	Номера характерных точек	Кадастровые номера земельных участков, из которых образуются земельные участки	Площадь образуемого земельного участка, кв.м	Категория земель исходного земельного участка	Категория земель образуемого земельного участка	Вид разрешенного использования исходного земельного участка	Вид разрешенного использования образуемого земельного участка	Адрес (описание местоположения) образуемого земельного участка	Способ образования земельного участка
					земли обороны, безопасности и земли иного специального назначения				
52:24:0040209:28:3У1	249-253	52:24:0040209:28	90	Земли сельскохозяйственного назначения	Земли промышленности, энергетики, транспорта, связи, радиовещания, телевидения, информатики, земли для обеспечения космической деятельности, земли обороны, безопасности и земли иного специального назначения	Для садоводства	Автомобильный транспорт	Российская Федерация, Нижегородская область, Богородский район, садоводческое товарищество "Химик", участок №28	Раздел земельного участка с сохранением исходного земельного участка в измененных границах
52:24:0040209:36:3У1	443-446	52:24:0040209:36	22	Земли сельскохозяйственного назначения	Земли промышленности, энергетики, транспорта, связи, радиовещания, телевидения, информатики, земли для	Для ведения садоводства	Автомобильный транспорт	Российская Федерация, Нижегородская обл., Богородский р-н., садоводческое товарищество "Химик", участок 28	Раздел земельного участка с сохранением исходного земельного участка в

Условный номер образуемого земельного участка	Номера характерных точек	Кадастровые номера земельных участков, из которых образуются земельные участки	Площадь образуемого земельного участка, кв.м	Категория земель исходного земельного участка	Категория земель образуемого земельного участка	Вид разрешенного использования исходного земельного участка	Вид разрешенного использования образуемого земельного участка	Адрес (описание местоположения) образуемого земельного участка	Способ образования земельного участка
					обеспечения космической деятельности, земли обороны, безопасности и земли иного специального назначения				измененных границах
52:24:0040206:88:3У1	356-361	52:24:0040206:88	419	Земли сельскохозяйственного назначения	Земли промышленности, энергетики, транспорта, связи, радиовещания, телевидения, информатики, земли для обеспечения космической деятельности, земли обороны, безопасности и земли иного специального назначения	Для садоводства	Автомобильный транспорт	Российская Федерация, Нижегородская область, городокой округ город Нижний Новгород, сельский поселок Новинки, сад Ока, земельный участок 11	Раздел земельного участка с сохранением исходного земельного участка в измененных границах
52:24:0040206:119:3У1	362-364	52:24:0040206:119	33	Земли сельскохозяйственного назначения	Земли промышленности, энергетики, транспорта, связи, радиовещания, телевидения,	Для садоводства	Автомобильный транспорт	Российская федерация, Нижегородская область, городокой округ город Нижний Новгород, сельский поселок	Раздел земельного участка с сохранением исходного земельного

Условный номер образуемого земельного участка	Номера характерных точек	Кадастровые номера земельных участков, из которых образуются земельные участки	Площадь образуемого земельного участка, кв.м	Категория земель исходного земельного участка	Категория земель образуемого земельного участка	Вид разрешенного использования исходного земельного участка	Вид разрешенного использования образуемого земельного участка	Адрес (описание местоположения) образуемого земельного участка	Способ образования земельного участка
					информатики, земли для обеспечения космической деятельности, земли обороны, безопасности и земли иного специального назначения			Новинки, сад Ока, земельный участок 12	о участка в измененных границах
52:24:0040001:1:3У1	365-383	52:24:0040001:1	37288	Земли промышленности, энергетики, транспорта, связи, радиовещания, телевидения, информатики, земли для обеспечения космической деятельности, земли обороны, безопасности и земли иного специального назначения	Земли промышленности, энергетики, транспорта, связи, радиовещания, телевидения, информатики, земли для обеспечения космической деятельности, земли обороны, безопасности и земли иного специального назначения	Для эксплуатации существующих зданий и сооружений	Автомобильный транспорт	Нижегородская область, р-н. Богородский, п. Новинки, ул. Дачная	Раздел земельного участка с сохранением исходного земельного участка в измененных границах
52:24:0040209:3:3У1	475-477	52:24:0040209:3	18	Земли сельскохозяйственного назначения	Земли промышленности, энергетики, транспорта, связи,	Для садоводства	Автомобильный транспорт	Российская Федерация, Нижегородская область, городокой округ город	Раздел земельного участка с сохранением

Условный номер образуемого земельного участка	Номера характерных точек	Кадастровые номера земельных участков, из которых образуются земельные участки	Площадь образуемого земельного участка, кв.м	Категория земель исходного земельного участка	Категория земель образуемого земельного участка	Вид разрешенного использования исходного земельного участка	Вид разрешенного использования образуемого земельного участка	Адрес (описание местоположения) образуемого земельного участка	Способ образования земельного участка
					радиовещания, телевидения, информатики, земли для обеспечения космической деятельности, земли обороны, безопасности и земли иного специального назначения			Нижегородская область, сельский поселок Новинки, сад Химик, земельный участок 21	исходного земельного участка в измененных границах
52:24:0040209:5:3У1	478-484	52:24:0040209:5	288	Земли сельскохозяйственного назначения	Земли промышленности, энергетики, транспорта, связи, радиовещания, телевидения, информатики, земли для обеспечения космической деятельности, земли обороны, безопасности и земли иного специального назначения	Для садоводства	Автомобильный транспорт	Нижегородская область, р-н Богородский, садоводческое товарищество "Химик", участок №22	Раздел земельного участка с сохранением исходного земельного участка в измененных границах

Условный номер образуемого земельного участка	Номера характерных точек	Кадастровые номера земельных участков, из которых образуются земельные участки	Площадь образуемого земельного участка, кв.м	Категория земель исходного земельного участка	Категория земель образуемого земельного участка	Вид разрешенного использования исходного земельного участка	Вид разрешенного использования образуемого земельного участка	Адрес (описание местоположения) образуемого земельного участка	Способ образования земельного участка
52:24:0040209:21:3У1	485-489	52:24:0040209:21	247	Земли сельскохозяйственного назначения	Земли промышленности, энергетики, транспорта, связи, радиовещания, телевидения, информатики, земли для обеспечения космической деятельности, земли обороны, безопасности и земли иного специального назначения	Садоводство	Автомобильный транспорт	Российская Федерация, Нижегородская область, Богородский район, садоводческое товарищество, "Химик", участок 19	Раздел земельного участка с сохранением исходного земельного участка в измененных границах
52:24:0040209:20:3У1	490-494	52:24:0040209:20	471	Земли сельскохозяйственного назначения	Земли промышленности, энергетики, транспорта, связи, радиовещания, телевидения, информатики, земли для обеспечения космической деятельности, земли обороны, безопасности и земли иного	Для садоводства	Автомобильный транспорт	обл. Нижегородская, р-н Богородский, садоводческое товарищество "Химик", участок № 18	Раздел земельного участка с сохранением исходного земельного участка в измененных границах

Условный номер образуемого земельного участка	Номера характерных точек	Кадастровые номера земельных участков, из которых образуются земельные участки	Площадь образуемого земельного участка, кв.м	Категория земель исходного земельного участка	Категория земель образуемого земельного участка	Вид разрешенного использования исходного земельного участка	Вид разрешенного использования образуемого земельного участка	Адрес (описание местоположения) образуемого земельного участка	Способ образования земельного участка
					специального назначения				
52:24:0040210:1080:3У1	466-474	52:24:0040210:1080	672	Земли населенных пунктов	Земли населенных пунктов	Для ведения личного подсобного хозяйства	Земельные участки (территории) общего пользования	Российская Федерация, Нижегородская область, городской округ город Нижний Новгород, сельский поселок Новинки, ул Дачная, уч 13а	Раздел земельного участка с сохранением исходного земельного участка в измененных границах
52:24:0040210:44:3У1	459-465	52:24:0040210:44	580	Земли населенных пунктов	Земли населенных пунктов	Торговая деятельность	Земельные участки (территории) общего пользования	Российская Федерация, Нижегородская Область, Богородский Муниципальный округ, п. Новинки, ул. Дачная, земельный участок 13	Раздел земельного участка с сохранением исходного земельного участка в измененных границах
52:24:0040210:268:3У1	495-499	52:24:0040210:268	138	Земли населенных пунктов	Земли населенных пунктов	Предпринимательство	Земельные участки (территории) общего пользования	Российская Федерация, Нижегородская область, городской округ город Нижний Новгород, сельский поселок Новинки, ул. Дачная, участок №12	Раздел земельного участка с сохранением исходного земельного участка в измененных границах

Условный номер образуемого земельного участка	Номера характерных точек	Кадастровые номера земельных участков, из которых образуются земельные участки	Площадь образуемого земельного участка, кв.м	Категория земель исходного земельного участка	Категория земель образуемого земельного участка	Вид разрешенного использования исходного земельного участка	Вид разрешенного использования образуемого земельного участка	Адрес (описание местоположения) образуемого земельного участка	Способ образования земельного участка
52:24:0040210:880:3У1	507-513	52:24:0040210:880	386	Земли населенных пунктов	Земли населенных пунктов	Для ведения личного подсобного хозяйства	Земельные участки (территории) общего пользования	Российская Федерация, Нижегородская область, городская округ город Нижний Новгород, сельский поселок Новинки, ул Дорожная, уч 4 Б/10	Раздел земельного участка с сохранением исходного земельного участка в измененных границах
52:24:0040210:1075:3У1	627-643	52:24:0040210:1075	557	Земли населенных пунктов	Земли населенных пунктов	Для ведения личного подсобного хозяйства	Земельные участки (территории) общего пользования	Российская Федерация, Нижегородская область, городская округ город Нижний Новгород, сельский поселок Новинки, ул. Дачная, уч. 6	Раздел земельного участка с сохранением исходного земельного участка в измененных границах
52:24:0040210:889:3У1	514-519	52:24:0040210:889	234	Земли населенных пунктов	Земли населенных пунктов	Предпринимательство	Земельные участки (территории) общего пользования	Российская Федерация, Нижегородская область, городской округ город Нижний Новгород, сельский поселок Новинки, ул Дорожная, уч 3Б/11	Раздел земельного участка с сохранением исходного земельного участка в измененных границах
52:24:0040210:888:3У1	716-725	52:24:0040210:888	205	Земли населенных пунктов	Земли населенных пунктов	Земельные участки (территории)	Земельные участки (территории)	Российская Федерация, Нижегородская область, городской	Раздел земельного участка с сохранением

Условный номер образуемого земельного участка	Номера характерных точек	Кадастровые номера земельных участков, из которых образуются земельные участки	Площадь образуемого земельного участка, кв.м	Категория земель исходного земельного участка	Категория земель образуемого земельного участка	Вид разрешенного использования исходного земельного участка	Вид разрешенного использования образуемого земельного участка	Адрес (описание местоположения) образуемого земельного участка	Способ образования земельного участка
						общего пользования	общего пользования	округ город Нижний Новгород, сельский поселок Новинки, улица Дорожная, земельный участок 3Б/12	ем исходного земельного участка в измененных границах
52:24:0040210:887:3У1	726-732	52:24:0040210:887	221	Земли населенных пунктов	Земли населенных пунктов	Для ведения личного подсобного хозяйства	Земельные участки (территории) общего пользования	Нижегородская область, городокой округ город Нижний Новгород, сельский поселок Новинки, улица Дорожная, земельный участок 3Б/13	Раздел земельного участка с сохранением исходного земельного участка в измененных границах
52:24:0040210:886:3У1	733-741	52:24:0040210:886	408	Земли населенных пунктов	Земли населенных пунктов	Для ведения личного подсобного хозяйства	Земельные участки (территории) общего пользования	Российская Федерация, Нижегородская область, городокой округ город Нижний Новгород, сельский поселок Новинки, улица Дорожная, земельный участок 3Б/14	Раздел земельного участка с сохранением исходного земельного участка в измененных границах
52:24:0040210:2275:3У1	644-652	52:24:0040210:2275	212	Земли населенных пунктов	Земли населенных пунктов	Для ведения личного подсобного хозяйства	Земельные участки (территории) общего пользования	Российская Федерация, Нижегородская область, городокой округ город Нижний Новгород,	Раздел земельного участка с сохранением исходного

Условный номер образуемого земельного участка	Номера характерных точек	Кадастровые номера земельных участков, из которых образуются земельные участки	Площадь образуемого земельного участка, кв.м	Категория земель исходного земельного участка	Категория земель образуемого земельного участка	Вид разрешенного использования исходного земельного участка	Вид разрешенного использования образуемого земельного участка	Адрес (описание местоположения) образуемого земельного участка	Способ образования земельного участка
								сельский поселок Новинки, ул. Дорожная, дом 106а	земельного участка в измененных границах
52:24:0040210:26:3У1	619-626	52:24:0040210:26	189	Земли населенных пунктов	Земли населенных пунктов	Для ведения личного подсобного хозяйства	Земельные участки (территории) общего пользования	Российская Федерация, Нижегородская область, городской округ город Нижний Новгород, сельский поселок Новинки, ул. Береговая, д. 109	Раздел земельного участка с сохранением исходного земельного участка в измененных границах
52:24:0040210:1106:3У1	500-506	52:24:0040210:1106	137	Земли населенных пунктов	Земли населенных пунктов	Для индивидуального жилищного строительства	Земельные участки (территории) общего пользования	Российская Федерация, Нижегородская область, городской округ город Нижний Новгород, сельский поселок Новинки, ул. Дорожная, уч. 12Б	Раздел земельного участка с сохранением исходного земельного участка в измененных границах
52:24:0040202:2105:3У1 (многоконтурный)	684-687 688-693 694-705	52:24:0040202:2105	456	Земли населенных пунктов	Земли населенных пунктов	Земельные участки (территории) общего пользования	Земельные участки (территории) общего пользования	Российская Федерация, Нижегородская область, городской округ город Нижний Новгород, сельский поселок Новинки, улица Дорожная,	Раздел земельного участка с сохранением исходного земельного участка в измененных границах

Условный номер образуемого земельного участка	Номера характерных точек	Кадастровые номера земельных участков, из которых образуются земельные участки	Площадь образуемого земельного участка, кв.м	Категория земель исходного земельного участка	Категория земель образуемого земельного участка	Вид разрешенного использования исходного земельного участка	Вид разрешенного использования образуемого земельного участка	Адрес (описание местоположения) образуемого земельного участка	Способ образования земельного участка
								земельный участок 8Б	
52:24:0040202:2283:3У1	520-528	52:24:0040202:2283	98	Земли населенных пунктов	Земли населенных пунктов	Для ведения личного подсобного хозяйства	Земельные участки (территории) общего пользования	Российская Федерация, Нижегородская область, городокой округ город Нижний Новгород, сельский поселок Новинки, ул Дорожная, уч 7 Б	Раздел земельного участка с сохранением исходного земельного участка в измененных границах
52:24:0040202:2282:3У1	660-683	52:24:0040202:2282	1080	Земли населенных пунктов	Земли населенных пунктов	Земельные участки (территории) общего пользования	Земельные участки (территории) общего пользования	Нижегородская область, городокой округ город Нижний Новгород, сельский поселок Новинки, улица Дорожная, земельный участок 7Б	Раздел земельного участка с сохранением исходного земельного участка в измененных границах
52:24:0040202:2134:3У1	774-814	52:24:0040202:2134	2926	Земли населенных пунктов	Земли населенных пунктов	Земельные участки (территории)	Земельные участки (территории)	Нижегородская область, городокой округ город Нижний Новгород,	Раздел земельного участка с сохранением

Условный номер образуемого земельного участка	Номера характерных точек	Кадастровые номера земельных участков, из которых образуются земельные участки	Площадь образуемого земельного участка, кв.м	Категория земель исходного земельного участка	Категория земель образуемого земельного участка	Вид разрешенного использования исходного земельного участка	Вид разрешенного использования образуемого земельного участка	Адрес (описание местоположения) образуемого земельного участка	Способ образования земельного участка
						общего пользования	общего пользования	сельский поселок Новинки, улица Дорожная, земельный участок 6Б	ем исходного земельного участка в измененных границах
52:24:0040202:2281:3У1	748-773	52:24:0040202:2281	1747	Земли населенных пунктов	Земли населенных пунктов	Земельные участки (территории) общего пользования	Земельные участки (территории) общего пользования	Нижегородская область, г.о. город Нижний Новгород	Раздел земельного участка с сохранением исходного земельного участка в измененных границах
52:24:0040202:2280:3У1	742-747	52:24:0040202:2280	277	Земли населенных пунктов	Земли населенных пунктов	Земельные участки (территории) общего пользования	Земельные участки (территории) общего пользования	Российская Федерация, Нижегородская область, городской округ город Нижний Новгород, сельский поселок Новинки, ул Дорожная, уч 5 б	Раздел земельного участка с сохранением исходного земельного участка в измененных границах
52:18:0040426:5:3У1	68-76	52:18:0040426:5	672	Земли населенных пунктов	Земли населенных пунктов	Под столлярный цех	Земельные участки (территории) общего пользования	Нижегородская обл., г. Нижний Новгород, Автозаводский район, ул. Юлиуса Фучика, на берегу реки Оки	Раздел земельного участка с сохранением исходного земельного участка в

Условный номер образуемого земельного участка	Номера характерных точек	Кадастровые номера земельных участков, из которых образуются земельные участки	Площадь образуемого земельного участка, кв.м	Категория земель исходного земельного участка	Категория земель образуемого земельного участка	Вид разрешенного использования исходного земельного участка	Вид разрешенного использования образуемого земельного участка	Адрес (описание местоположения) образуемого земельного участка	Способ образования земельного участка
									измененных границах
52:24:0040207:188:ЗУ1	405-407	52:24:0040207:188	31	Земли сельскохозяйственного назначения	Земли промышленности, энергетики, транспорта, связи, радиовещания, телевидения, информатики, земли для обеспечения космической деятельности, земли обороны, безопасности и земельного специального назначения	Садоводство	Автомобильный транспорт	обл. Нижегородская, р-н Богородский, садоводческое товарищество, "Огонек", уч. дом 18	Раздел земельного участка с сохранением исходного земельного участка в измененных границах
52:24:0040207:187:ЗУ1	384-393	52:24:0040207:187	628	Земли сельскохозяйственного назначения	Земли промышленности, энергетики, транспорта, связи, радиовещания, телевидения, информатики, земли для обеспечения космической деятельности, земли	Садоводство	Автомобильный транспорт	обл. Нижегородская, р-н Богородский, садоводческое товарищество, "Огонек", уч. 17	Раздел земельного участка с сохранением исходного земельного участка в измененных границах

Условный номер образуемого земельного участка	Номера характерных точек	Кадастровые номера земельных участков, из которых образуются земельные участки	Площадь образуемого земельного участка, кв.м	Категория земель исходного земельного участка	Категория земель образуемого земельного участка	Вид разрешенного использования исходного земельного участка	Вид разрешенного использования образуемого земельного участка	Адрес (описание местоположения) образуемого земельного участка	Способ образования земельного участка
					обороны, безопасности и земли иного специального назначения				
52:24:0040207:190:3У1	394-399	52:24:0040207:190	249	Земли сельскохозяйственного назначения	Земли промышленности, энергетики, транспорта, связи, радиовещания, телевидения, информатики, земли для обеспечения космической деятельности, земли обороны, безопасности и земли иного специального назначения	Садоводство	Автомобильный транспорт	Российская Федерация, обл. Нижегородская, р-н Богородский, садоводческое товарищество, "Огонек", уч., дом 19	Раздел земельного участка с сохранением исходного земельного участка в измененных границах
52:24:0040207:192:3У1	400-404	52:24:0040207:192	25	Земли сельскохозяйственного назначения	Земли промышленности, энергетики, транспорта, связи, радиовещания, телевидения, информатики, земли для обеспечения космической	Садоводство	Автомобильный транспорт	обл. Нижегородская, р-н Богородский, садоводческое товарищество, "Огонек", уч., дом 21	Раздел земельного участка с сохранением исходного земельного участка в измененных границах

Условный номер образуемого земельного участка	Номера характерных точек	Кадастровые номера земельных участков, из которых образуются земельные участки	Площадь образуемого земельного участка, кв.м	Категория земель исходного земельного участка	Категория земель образуемого земельного участка	Вид разрешенного использования исходного земельного участка	Вид разрешенного использования образуемого земельного участка	Адрес (описание местоположения) образуемого земельного участка	Способ образования земельного участка
					деятельности, земли обороны, безопасности и земли иного специального назначения				
52:24:0040207:186:3У1	408-412	52:24:0040207:186	437	Земли сельскохозяйственного назначения	Земли промышленности, энергетики, транспорта, связи, радиовещания, телевидения, информатики, земли для обеспечения космической деятельности, земли обороны, безопасности и земли иного специального назначения	Для садоводства	Автомобильный транспорт	Российская Федерация, Нижегородская область, городокской округ город Нижний Новгород, сельский поселок Новинки, сад Огонек, земельный участок 16	Раздел земельного участка с сохранением исходного земельного участка в измененных границах
52:24:0040207:76:3У1	413-416	52:24:0040207:76	218	Земли сельскохозяйственного назначения	Земли промышленности, энергетики, транспорта, связи, радиовещания, телевидения, информатики, земли для	Для садоводства	Автомобильный транспорт	обл. Нижегородская, р-н Богородский, садоводческое товарищество "Огонек", участок 27	Раздел земельного участка с сохранением исходного земельного участка в

Условный номер образуемого земельного участка	Номера характерных точек	Кадастровые номера земельных участков, из которых образуются земельные участки	Площадь образуемого земельного участка, кв.м	Категория земель исходного земельного участка	Категория земель образуемого земельного участка	Вид разрешенного использования исходного земельного участка	Вид разрешенного использования образуемого земельного участка	Адрес (описание местоположения) образуемого земельного участка	Способ образования земельного участка
					обеспечения космической деятельности, земли обороны, безопасности и земли иного специального назначения				измененных границах
52:24:0040207:200:3У1	423-427	52:24:0040207:200	10	Земли сельскохозяйственного назначения	Земли промышленности, энергетики, транспорта, связи, радиовещания, телевидения, информатики, земли для обеспечения космической деятельности, земли обороны, безопасности и земли иного специального назначения	Для садоводства	Автомобильный транспорт	обл. Нижегородская, р-н Богородский, садоводческое товарищество, "Огонек", уч., 28	Раздел земельного участка с сохранением исходного земельного участка в измененных границах
52:24:0040207:198:3У1	428-438	52:24:0040207:198	425	Земли сельскохозяйственного назначения	Земли промышленности, энергетики, транспорта, связи, радиовещания, телевидения,	Садоводство	Автомобильный транспорт	Российская Федерация, Нижегородская область, городской округ город Нижний Новгород, сельский поселок	Раздел земельного участка с сохранением исходного земельного

Условный номер образуемого земельного участка	Номера характерных точек	Кадастровые номера земельных участков, из которых образуются земельные участки	Площадь образуемого земельного участка, кв.м	Категория земель исходного земельного участка	Категория земель образуемого земельного участка	Вид разрешенного использования исходного земельного участка	Вид разрешенного использования образуемого земельного участка	Адрес (описание местоположения) образуемого земельного участка	Способ образования земельного участка
					информатики, земли для обеспечения космической деятельности, земли обороны, безопасности и земли иного специального назначения			Новинки, сад Огонек, земельный участок 26	о участка в измененных границах
52:24:0040207:140:3У1	417-422	52:24:0040207:140	132	Земли сельскохозяйственного назначения	Земли промышленности, энергетики, транспорта, связи, радиовещания, телевидения, информатики, земли для обеспечения космической деятельности, земли обороны, безопасности и земли иного специального назначения	Для садоводства	Автомобильный транспорт	обл. Нижегородская, р-н Богородский, садоводческое товарищество, "Огонек", участок, 47	Раздел земельного участка с сохранением исходного земельного участка в измененных границах
52:24:0040207:527:3У1	449-458	52:24:0040207:527	575	Земли сельскохозяйственного назначения	Земли промышленности, энергетики, транспорта, связи,	Садоводство	Автомобильный транспорт	Российская Федерация, Нижегородская область, городок	Раздел земельного участка с сохранением

Условный номер образуемого земельного участка	Номера характерных точек	Кадастровые номера земельных участков, из которых образуются земельные участки	Площадь образуемого земельного участка, кв.м	Категория земель исходного земельного участка	Категория земель образуемого земельного участка	Вид разрешенного использования исходного земельного участка	Вид разрешенного использования образуемого земельного участка	Адрес (описание местоположения) образуемого земельного участка	Способ образования земельного участка
					радиовещания, телевидения, информатики, земли для обеспечения космической деятельности, земли обороны, безопасности и земли иного специального назначения			Нижний Новгород, сельский поселок Новинки, сад Огонек, земельный участок 418	исходного земельного участка в измененных границах
52:24:0040207; 528:3У1	439-442	52:24:0040207:528	59	Земли сельскохозяйственного назначения	Земли промышленности, энергетики, транспорта, связи, радиовещания, телевидения, информатики, земли для обеспечения космической деятельности, земли обороны, безопасности и земли иного специального назначения	Для садоводства	Автомобильный транспорт	обл. Нижегородская, р-н Богородский, садоводческое товарищество, "Огонек", участок, №419	Раздел земельного участка с сохранением исходного земельного участка в измененных границах
52:24:0040207:190:3У1	394-399	52:24:0040207:190	249	Земли сельскохозяйств	Земли промышленности, энергетики,	Садоводство	Автомобильный транспорт	Российская Федерация, обл. Нижегородская, р-н	Раздел земельного участка с

Условный номер образуемого земельного участка	Номера характерных точек	Кадастровые номера земельных участков, из которых образуются земельные участки	Площадь образуемого земельного участка, кв.м	Категория земель исходного земельного участка	Категория земель образуемого земельного участка	Вид разрешенного использования исходного земельного участка	Вид разрешенного использования образуемого земельного участка	Адрес (описание местоположения) образуемого земельного участка	Способ образования земельного участка
				енного назначения	транспорта, связи, радиовещания, телевидения, информатики, земли для обеспечения космической деятельности, земли обороны, безопасности и земли иного специального назначения			Богородицкий, садоводческое товарищество, "Огонек", уч., дом 19	сохранением исходного земельного участка в измененных границах
52:18:0040425:1:3У1	706-711	52:18:0040425:1	69	Земли населенных пунктов	Земли населенных пунктов	Под административное здание с прилегающей территорией	Земельные участки (территории) общего пользования	Нижегородская обл., г. Нижний Новгород, Автозаводский район, ул. Юлиуса Фучика, дом № 51	Раздел земельного участка с сохранением исходного земельного участка в измененных границах
52:18:0040425:1:3У2	712-715	52:18:0040425:1	7	Земли населенных пунктов	Земли населенных пунктов	Под административное здание с прилегающей территорией	Земельные участки (территории) общего пользования	Нижегородская обл., г. Нижний Новгород, Автозаводский район, ул. Юлиуса Фучика, дом № 51	Раздел земельного участка с сохранением исходного земельного участка в

Условный номер образуемого земельного участка	Номера характерных точек	Кадастровые номера земельных участков, из которых образуются земельные участки	Площадь образуемого земельного участка, кв.м	Категория земель исходного земельного участка	Категория земель образуемого земельного участка	Вид разрешенного использования исходного земельного участка	Вид разрешенного использования образуемого земельного участка	Адрес (описание местоположения) образуемого земельного участка	Способ образования земельного участка
									измененных границах
52:18:0040421:197:3У1	101-113	52:18:0040421:197	1844	Земли населенных пунктов	Земли населенных пунктов	занимаемого зданиями склада и погрузо-разгрузочной станции с прилегающей территорией	Земельные участки (территории) общего пользования	Нижегородская обл., г. Нижний Новгород, Автозаводский район, ул. Юлиуса Фучика, 46Б (литеры АА1А2, Б)	Раздел земельного участка с сохранением исходного земельного участка в измененных границах
52:18:0040426:103У1	77-100	52:18:0040426:103	1843	Земли населенных пунктов	Земли населенных пунктов	Для организации временной площадки складирования	Земельные участки (территории) общего пользования	Нижегородская обл., г. Нижний Новгород, Автозаводский район, ул. Юлиуса Фучика, в районе железнодорожного переезда	Раздел земельного участка с сохранением исходного земельного участка в измененных границах
52:24:0040001:1023:3У1	538-605	52:24:0040001:1023	20740	Земли сельскохозяйственного назначения	Земли промышленности, энергетики, транспорта, связи, радиовещания, телевидения, информатики, земли для обеспечения космической	Для ведения сельскохозяйственного производства	Автомобильный транспорт	Нижегородская обл., Богородский р-н, участок, прилегающий к п.Новинки	Раздел земельного участка с сохранением исходного земельного участка в измененных границах

Условный номер образуемого земельного участка	Номера характерных точек	Кадастровые номера земельных участков, из которых образуются земельные участки	Площадь образуемого земельного участка, кв.м	Категория земель исходного земельного участка	Категория земель образуемого земельного участка	Вид разрешенного использования исходного земельного участка	Вид разрешенного использования образуемого земельного участка	Адрес (описание местоположения) образуемого земельного участка	Способ образования земельного участка
					деятельности, земли обороны, безопасности и земли иного специального назначения				
<i>В границах зоны планируемого размещения линейного объекта (временный отвод)</i>									
52:24:0040210:2275:3У2	653-659	52:24:0040210:2275	89	Земли населенных пунктов	Земли населенных пунктов	Для ведения личного подсобного хозяйства	Земельные участки (территории) общего пользования	Российская Федерация, Нижегородская область, городской округ город Нижний Новгород, сельский поселок Новинки, ул. Дорожная, дом 106а	Раздел земельного участка с сохранением исходного земельного участка в измененных границах

2.1.2. Сведения об отнесении (неотнесении) образуемых земельных участков к территориям общего пользования

Образуемые земельные участки в границах зон планируемого размещения линейного объекта с видом разрешенного использования «земельные участки (территории) общего пользования» и «автомобильный транспорт» будут отнесены к территориям общего пользования.

2.1.3. Условные номера образуемых земельных участков, кадастровые номера или иные ранее присвоенные государственные учетные номера существующих земельных участков, в отношении которых предполагаются их резервирование и (или) изъятие для государственных или муниципальных нужд, их адреса или описание местоположения, перечень и адреса расположенных на таких земельных участках объектов недвижимого имущества (при наличии сведений о них в Едином государственном реестре недвижимости)

Кадастровый /условный номер земельного участка	Адрес (описание местоположения) земельного участка	Перечень и адреса объектов недвижимого имущества (по сведениям ЕГРН)
52:24:0040206:282	Российская Федерация, Нижегородская область, городской округ город Нижний Новгород, сельский поселок Новинки, сад Ока, земельный участок 178	52:24:0040206:363 Российская Федерация, Нижегородская область, городской округ город Нижний Новгород, сельский поселок Новинки, сад Ока, дом 178
52:24:0040206:58	обл. Нижегородская, р-н Богородский, садоводческое товарищество "Ока", участок, №193	52:24:0040206:345 Нижегородская область, Богородский район, Садоводческое Товарищество Ока, Домик 193
52:24:0040206:161	Российская Федерация, Нижегородская область, городской округ город Нижний Новгород, сельский поселок Новинки, сад Ока, земельный участок 66	52:24:0040206:330 Российская Федерация, Нижегородская область, городской округ город Нижний Новгород, сельский поселок Новинки, сад Ока, дом 66
52:24:0040206:57	Российская Федерация, Нижегородская область, городской округ город Нижний Новгород, сельский поселок Новинки, сад Ока, земельный участок 74	-
52:24:0040206:80	обл. Нижегородская, р-н Богородский, садоводческое товарищество, "Ока", участок, 57	-
52:24:0040206:349	Нижегородская область, р-н Богородский, садоводческое товарищество "Ока", участок 87	52:24:0040206:980 Российская Федерация, Нижегородская область, городской округ город Нижний Новгород, сельский поселок Новинки, сад Ока, дом 87 52:24:0040206:981 Российская Федерация, Нижегородская область, городской округ город Нижний Новгород, сельский поселок Новинки, сад Ока, дом 87А 52:24:0040206:983 Российская Федерация, Нижегородская область, городской округ город Нижний Новгород, сельский поселок Новинки, сад Ока, дом 87Б 52:24:0040206:984

Кадастровый / условный номер земельного участка	Адрес (описание местоположения) земельного участка	Перечень и адреса объектов недвижимого имущества (по сведениям ЕГРН)
		Российская Федерация, Нижегородская область, городской округ город Нижний Новгород, сельский поселок Новинки, сад Ока, дом 87В
52:24:0040206:12	Российская Федерация, Нижегородская область, городской округ город Нижний Новгород, сельский поселок Новинки, сад Ока, земельный участок 59	-
52:24:0040206:213	обл Нижегородская, р-н Богородский, садоводческое товарищество "Ока" участок №43	-
52:24:0040206:366	Нижегородская область, р-н Богородский, садоводческое товарищество "Ока", уч 44	-
52:24:0040206:91	обл. Нижегородская, р-н Богородский, садоводческое товарищество, "Ока", участок, №30	-
52:24:0040206:89	обл. Нижегородская, р-н Богородский, садоводческое товарищество, "Ока", участок, №27	52:24:0040206:556 Российская Федерация, Нижегородская область, Богородский район, садоводческое товарищество "Ока", участок №27
52:24:0040207:189	обл. Нижегородская, р-н Богородский, садоводческое товарищество "Огонек", уч.18а	-
52:24:0040207:175	обл. Нижегородская, р-н Богородский, садоводческое товарищество, "Огонек", участок, 2	-
52:24:0040207:176	Российская Федерация, Нижегородская область, Богородский муниципальный округ, садоводческое товарищество, "Огонек", уч., дом 3	-
52:24:0040207:183	Российская Федерация, обл. Нижегородская, р-н Богородский, садоводческое товарищество "Огонек", участок 12	-
52:24:0040001:1	Нижегородская область, р-н. Богородский, п. Новинки, ул. Дачная	-
52:24:0040001:1023	Нижегородская обл., Богородский р-н, участок, прилегающий к п.Новинки	-
52:24:0040209:12	Российская Федерация, Нижегородская область, городской округ город Нижний Новгород, сельский поселок Новинки, сад Химик, земельный участок 7	-
52:24:0040210:882	Российская Федерация, Нижегородская область, городской округ город Нижний Новгород, сельский поселок Новинки, ул Дорожная, уч 4 Б/5	-

Кадастровый / условный номер земельного участка	Адрес (описание местоположения) земельного участка	Перечень и адреса объектов недвижимого имущества (по сведениям ЕГРН)
52:24:0040210:788	Российская Федерация, Нижегородская область, городской округ город Нижний Новгород, сельский поселок Новинки, ул Дорожная, уч 4Б/1	-
52:24:0040210:884	Российская Федерация, Нижегородская область, городской округ город Нижний Новгород, сельский поселок Новинки, ул Дорожная, уч 4 Б	-
52:24:0040210:885	Российская Федерация, Нижегородская область, городской округ город Нижний Новгород, сельский поселок Новинки, ул Дорожная, уч 4 Б/8	-
52:24:0040210:789	Российская Федерация, Нижегородская область, городской округ город Нижний Новгород, сельский поселок Новинки, ул Дорожная, уч 4Б/2	-
52:24:0040210:881	Российская Федерация, Нижегородская область, городской округ город Нижний Новгород, сельский поселок Новинки, ул Дорожная, уч 4 Б/9	-
52:24:0040210:786	Российская Федерация, Нижегородская область, городской округ город Нижний Новгород, сельский поселок Новинки, ул Дорожная, уч 4Б/3	-
52:24:0040210:879	Российская Федерация, Нижегородская область, городской округ город Нижний Новгород, сельский поселок Новинки, ул Дорожная, уч 4 Б/11	-
52:24:0040210:785	Российская Федерация, Нижегородская область, городской округ город Нижний Новгород, сельский поселок Новинки, ул Дорожная, уч 4Б/4	-
52:24:0040210:893	Российская Федерация, Нижегородская область, городской округ город Нижний Новгород, сельский поселок Новинки, ул Дорожная, уч 3Б/7	-
52:24:0040210:795	Российская Федерация, Нижегородская область, городской округ город Нижний Новгород, сельский поселок Новинки, ул Дорожная, уч 3Б/1	-
52:24:0040210:794	Российская Федерация, Нижегородская область, городской округ город Нижний Новгород, сельский поселок Новинки, ул Дорожная, уч 3Б/2	-
52:24:0040210:796	Российская Федерация, Нижегородская область, городской округ город Нижний Новгород, сельский поселок Новинки, ул Дорожная, уч 3Б/3	-
52:24:0040210:889	Российская Федерация, Нижегородская область, городской округ город Нижний Новгород, сельский поселок Новинки, ул Дорожная, уч 3Б/11	-

Кадастровый /условный номер земельного участка	Адрес (описание местоположения) земельного участка	Перечень и адреса объектов недвижимого имущества (по сведениям ЕГРН)
52:24:0040210:792	Российская Федерация, Нижегородская область, городской округ город Нижний Новгород, сельский поселок Новинки, ул Дорожная, уч 3Б/4	-
52:24:0040210:790	Российская Федерация, Нижегородская область, городской округ город Нижний Новгород, сельский поселок Новинки, ул Дорожная, уч 3Б/5	-
52:24:0040210:791	Российская Федерация, Нижегородская область, городской округ город Нижний Новгород, сельский поселок Новинки, ул Дорожная, уч 3Б/6	-
52:24:0040210:2305	Нижегородская область, город Нижний Новгород г.о, сп Новинки, ул Дачная, д 1	-
52:24:0040210:2306	Нижегородская область, город Нижний Новгород г.о, сп Новинки, ул Дачная, д 1	-
52:24:0040210:2334	Российская Федерация Нижегородская область, город Нижний Новгород г.о, сп Новинки, ул Дорожная, д 138	-
52:24:0040210:2324	Российская Федерация, Нижегородская область, городской округ город Нижний Новгород, сельский поселок Новинки, ул. Дорожная дом №108-А	-
52:24:0040210:2328	РФ, Нижегородская область, город Нижний Новгород г.о, сп Новинки, ул Береговая, уч 104-А	-
52:24:0040210:2326	Российская Федерация, Нижегородская область, городской округ город Нижний Новгород, сельский поселок Новинки, ул. Береговая, земельный участок 102А	-
52:24:0040210:2308	Российская Федерация, Нижегородская область, город Нижний Новгород г.о, сп Новинки, ул Береговая, д 100-Б	-
52:24:0040210:2303	Российская Федерация, Нижегородская область, г.о город Нижний Новгород, сп Новинки, ул Береговая участок 100	-
52:24:0040210:2299	Нижегородская область, город Нижний Новгород г.о, сп Новинки, ул Береговая, уч 98	-
52:24:0040210:2322	Российская Федерация, Нижегородская область, город Нижний Новгород г.о, сп Новинки, ул Береговая, участок № 96-Б	-
52:24:0040210:2312	Российская федерация, Нижегородская область, г. Нижний Новгород, ул. Береговая	-
52:24:0040210:2330	Российская федерация, Нижегородская область, г. Нижний Новгород, ул. Береговая, д. 92	-

Кадастровый / условный номер земельного участка	Адрес (описание местоположения) земельного участка	Перечень и адреса объектов недвижимого имущества (по сведениям ЕГРН)
52:24:0040210:2332	Российская Федерация, Нижегородская область, г.о город Нижний Новгород, с/п Новинки, улица Береговая, дом 90	-
52:24:0040210:771	Российская Федерация, Нижегородская область, городской округ город Нижний Новгород, сельский поселок Новинки, ул Дорожная, уч 11Б	-
52:24:0040210:772	Российская Федерация, Нижегородская область, городской округ город Нижний Новгород, сельский поселок Новинки, ул Дорожная, уч 11Б/1	-
52:24:0040210:770	Российская Федерация, Нижегородская область, городской округ город Нижний Новгород, сельский поселок Новинки, ул Дорожная, уч 11Б/2	-
52:24:0040210:2301	Нижегородская область, город Нижний Новгород г.о, с/п Новинки, ул Береговая, д 86	-
52:24:0040202:2104	Российская Федерация, Нижегородская область, городской округ город Нижний Новгород, сельский поселок Новинки, улица Дорожная, земельный участок 8Б/3	-
52:24:0040202:2107	Российская Федерация, Нижегородская область, городской округ город Нижний Новгород, сельский поселок Новинки, улица Дорожная, земельный участок 8Б/2	-
52:24:0040202:2106	Российская Федерация, Нижегородская область, городской округ город Нижний Новгород, сельский поселок Новинки, улица Дорожная, земельный участок 8Б/1	-
52:24:0040202:2112	Российская Федерация, Нижегородская область, городской округ город Нижний Новгород, сельский поселок Новинки, улица Дорожная, земельный участок 7Б/4	-
52:24:0040202:2283	Российская Федерация, Нижегородская область, городской округ город Нижний Новгород, сельский поселок Новинки, ул Дорожная, уч 7 Б	-
52:24:0040202:2113	Российская Федерация, Нижегородская область, городской округ город Нижний Новгород, сельский поселок Новинки, улица Дорожная, земельный участок 7Б/3	-

Кадастровый /условный номер земельного участка	Адрес (описание местоположения) земельного участка	Перечень и адреса объектов недвижимого имущества (по сведениям ЕГРН)
52:18:0040426:5	установлено относительно ориентира, расположенного в границах участка. Почтовый адрес ориентира: Нижегородская обл., г. Нижний Новгород, Автозаводский район, ул. Юлиуса Фучика, на берегу реки Оки	-
52:18:0040426:10	установлено относительно ориентира, расположенного в границах участка. Почтовый адрес ориентира: Нижегородская обл., г. Нижний Новгород, Автозаводский район, ул. Юлиуса Фучика, в районе железнодорожного переезда	-
52:24:0040210:2275:3У1	Российская Федерация, Нижегородская область, городской округ город Нижний Новгород, сельский поселок Новинки, ул. Дорожная, дом 106а	-
52:24:0040210:1075:3У1	Российская Федерация, Нижегородская область, городской округ город Нижний Новгород, сельский поселок Новинки, ул. Дачная, уч. 6	-
52:24:0040210:26:3У1	Российская Федерация, Нижегородская область, городской округ город Нижний Новгород, сельский поселок Новинки, ул. Береговая, д. 109	-
52:18:0040421:197:3У1	Местоположение установлено относительно ориентира, расположенного в границах участка. Почтовый адрес ориентира: Нижегородская обл., г. Нижний Новгород, Автозаводский район, ул. Юлиуса Фучика, 46Б (литеры АА1А2, Б)	52:18:0040426:199 Нижегородская обл, городской округ город Нижний Новгород, г Нижний Новгород, ул Юлиуса Фучика, д. 466 52:18:0040421:577 Нижегородская область, г Нижний Новгород, Автозаводский р-н, ул Юлиуса Фучика, д 466 (литеры АА1А2, Б)

2.1.4. Перечень кадастровых номеров существующих земельных участков, на которых линейный объект может быть размещен на условиях сервитута, публичного сервитута, их адреса или описание местоположения, перечень и адреса расположенных на таких земельных участках объектов недвижимого имущества (при наличии сведений о них в Едином государственном реестре недвижимости)

Перечень кадастровых номеров существующих земельных участков, на которых линейный объект может быть размещен на условиях публичного сервитута и их адреса	Перечень и адреса расположенных на таких земельных участках объектов недвижимого имущества (по сведениям ЕГРН)
<i>В границах зоны планируемого размещения сетей газоснабжения, подлежащих реконструкции в связи с изменением их местоположения</i>	
<p>52:18:0000000:113 Нижегородская обл., г. Нижний Новгород, Автозаводский район, ул. Юлиуса Фучика, от проспекта Ленина до Южного шоссе</p>	<p>52:18:0000000:13490 Нижегородская область, г. Нижний Новгород, от ТП-256 (ул.Веденяпина, 5В) до ТП-262 (ул.Юлиуса Фучика, 4б) 52:00:0000000:225 Нижегородская область, г. Дзержинск ; г. Нижний Новгород, Автозаводский, Ленинский районы 52:18:0000000:10743 Российская Федерация, Нижегородская область, г.Нижний Новгород, Автозаводский, Ленинский, Канавинский районы 52:18:0000000:8329 Нижегородская область, г. Нижний Новгород, Автозаводский район, ул. Юлиуса Фучика, ул. Героя Юрия Смирнова, ул. Веденяпина, проспект Ленина 52:18:0000000:13490 Нижегородская область, г. Нижний Новгород, от ТП-256 (ул.Веденяпина, 5В) до ТП-262 (ул.Юлиуса Фучика, 4б) 52:18:0040275:2491 Российская Федерация, Нижегородская область, г. Нижний Новгород, пр-кт Ленина, д. 100 52:18:0040274:2076 Российская Федерация, Нижегородская область, г. Нижний Новгород, Автозаводской район, канализационная линия от МБОУ "Вечерняя школа №30" по ул. Юлиуса Фучика, д. №2, от первых смотровых колодцев до врезки в канализационный коллектор Д=500 мм у дома №98а по пр. Ленина</p>
<p>52:18:0040275:34 Нижегородская обл., г. Нижний Новгород, Автозаводский район, ул. Юлиуса Фучика, дом 3</p>	<p>52:00:0000000:225 Нижегородская область, г. Дзержинск ; г. Нижний Новгород, Автозаводский, Ленинский районы 52:18:0000000:13486 Нижегородская область, г. Нижний Новгород, от ТП-318 (ул.Юлиуса Фучика, 3Б) до ТП-256 (ул.Веденяпина, 5В)</p>
<p>52:18:0000000:166 Нижегородская обл., г. Нижний Новгород, Автозаводский район, ул. Лескова, от ул. Юлиуса Фучика до ул. Коломенской</p>	<p>52:18:0000000:13486 Нижегородская область, г. Нижний Новгород, от ТП-318 (ул.Юлиуса Фучика, 3Б) до ТП-256 (ул.Веденяпина, 5В) 52:18:0000000:13490 Нижегородская область, г. Нижний Новгород, от ТП-256 (ул.Веденяпина, 5В) до ТП-262 (ул.Юлиуса Фучика, 4б) 52:18:0000000:13958 Нижегородская область, г. Нижний Новгород, от д.29 до д.1/а ул.Веденяпина 52:18:0000000:10743 Российская Федерация, Нижегородская область, г.Нижний Новгород, Автозаводский, Ленинский, Канавинский районы 52:18:0000000:8698 Нижегородская обл, г. Нижний Новгород, ул.Лескова, шоссе Южное, ул.Старых Производственников, ул.Героя Юрия Смирнова, ул.Автомеханическая, ул.Юлиуса Фучика, ул.Янки</p>

Перечень кадастровых номеров существующих земельных участков, на которых линейный объект может быть размещен на условиях публичного сервитута и их адреса	Перечень и адреса расположенных на таких земельных участках объектов недвижимого имущества (по сведениям ЕГРН)
	Купалы, ул.Нарвская, ул.Сергея Тюленина, ул.Выборгская, ул.Дяпунова, ул.Турнирная, ул.Афанасьева, ул.Дуденевская, ул.Героя Советского Союза Прыгунова А.В.,ул. Веденяпина
<p>52:18:0040281:1808</p> <p>Нижегородская обл., г. Нижний Новгород, Автозаводский район, ул. Юлиуса Фучика, дом 11</p>	<p>52:18:0000000:13486</p> <p>Нижегородская область, г. Нижний Новгород, от ТП-318 (ул.Юлиуса Фучика, 3Б) до ТП-256 (ул.Веденяпина, 5В) 52:18:0000000:13490</p> <p>Нижегородская область, г. Нижний Новгород, от ТП-256 (ул.Веденяпина, 5В) до ТП-262 (ул.Юлиуса Фучика, 46) 52:18:0000000:10743</p> <p>Российская Федерация, Нижегородская область, г.Нижний Новгород, Автозаводский, Ленинский, Канавинский районы 52:18:0040281:1851</p> <p>Нижегородская область, г. Нижний Новгород, от ВРУ 0,4 кВ жилого дома ул. Юлиуса Фучика, 13 до ВРУ 0,4 кВ жилого дома ул. Юлиуса Фучика, 11 52:18:0000000:8073</p> <p>Нижегородская обл, г. Нижний Новгород, шоссе Южное, ул. Веденяпина, ул. Автомеханическая, ул. Юлиуса Фучика, ул. Лескова</p>
<p>52:18:0040281:60</p> <p>Нижегородская обл., г. Нижний Новгород, Автозаводский район, ул. Юлиуса Фучика, дом 13.</p>	<p>52:18:0000000:10743</p> <p>Российская Федерация, Нижегородская область, г.Нижний Новгород, Автозаводский, Ленинский, Канавинский районы 52:18:0040281:1851</p> <p>Нижегородская область, г. Нижний Новгород, от ВРУ 0,4 кВ жилого дома ул. Юлиуса Фучика, 13 до ВРУ 0,4 кВ жилого дома ул. Юлиуса Фучика, 11 52:18:0000000:13486</p> <p>Нижегородская область, г. Нижний Новгород, от ТП-318 (ул.Юлиуса Фучика, 3Б) до ТП-256 (ул.Веденяпина, 5В) 52:18:0000000:13490</p> <p>Нижегородская область, г. Нижний Новгород, от ТП-256 (ул.Веденяпина, 5В) до ТП-262 (ул.Юлиуса Фучика, 46) 52:18:0000000:8073</p> <p>Нижегородская обл, г. Нижний Новгород, шоссе Южное, ул. Веденяпина, ул. Автомеханическая, ул. Юлиуса Фучика, ул. Лескова</p>
<p>52:18:0040281:58</p> <p>Нижегородская обл., г. Нижний Новгород, Автозаводский район, ул. Юлиуса Фучика, дом 17</p>	<p>52:18:0000000:10743</p> <p>Российская Федерация, Нижегородская область, г.Нижний Новгород, Автозаводский, Ленинский, Канавинский районы</p>
<p>52:18:0040281:56</p> <p>Нижегородская обл., г. Нижний Новгород, Автозаводский район, ул. Юлиуса Фучика, дом 19</p>	<p>52:18:0000000:10743</p> <p>Российская Федерация, Нижегородская область, г.Нижний Новгород, Автозаводский, Ленинский, Канавинский районы 52:18:0000000:7716</p> <p>Нижегородская обл, г. Нижний Новгород, р-н Автозаводский, ул. Ю. Фучика от д. №19 до д. №25</p>
<p>52:18:0040281:57</p> <p>Нижегородская обл., г. Нижний Новгород, Автозаводский район, ул. Юлиуса Фучика, дом 21</p>	<p>52:18:0000000:7716</p> <p>Нижегородская обл, г. Нижний Новгород, р-н Автозаводский, ул. Ю. Фучика от д. №19 до д. №25 52:18:0000000:7962</p> <p>Российская Федерация, Нижегородская обл, г. Нижний Новгород, ул.Автомеханическая, ул.Лескова, ул.Веденяпина, ул.Прыгунова, ул.Юлиуса Фучика 52:18:0000000:10624</p>

Перечень кадастровых номеров существующих земельных участков, на которых линейный объект может быть размещен на условиях публичного сервитута и их адреса	Перечень и адреса расположенных на таких земельных участках объектов недвижимого имущества (по сведениям ЕГРН)
	<p>Российская Федерация, Нижегородская область, г.Нижний Новгород, Автозаводский район, шоссе Южное, по ул.Южное шоссе от ул. Ю.Фучика до ул. А.Гайдара 52:18:0000000:10743</p> <p>Российская Федерация, Нижегородская область, г.Нижний Новгород, Автозаводский, Ленинский, Канавинский районы 52:18:0000000:7950</p> <p>Нижегородская область, г. Нижний Новгород, на дома №№23,25,27,29,32 по ул. Веденяпина, на дома № №31,37,39,40,41,43 по ул. Юлиуса Фучика, на дом №60 по шоссе Южное, на дома № №1А,21,33,35,37,39,45 6 микрорайон, на дома №№2,14,22,26 по ул. Героя Шнитникова, на ИБ10 по ул. Веденяпина, дом №27Б, на КНС17 по ул.Веденяпина, дом №25В 52:18:0000000:10624</p>
<p>52:18:0000000:134 Нижегородская обл., г. Нижний Новгород, Автозаводский район, шоссе Южное, от ул. Юлиуса Фучика до ул. Аркадия Гайдара</p>	<p>Российская Федерация, Нижегородская область, г.Нижний Новгород, Автозаводский район, шоссе Южное, по ул.Южное шоссе от ул. Ю.Фучика до ул. А.Гайдара 52:18:0000000:10743</p> <p>Российская Федерация, Нижегородская область, г.Нижний Новгород, Автозаводский, Ленинский, Канавинский районы 52:18:0000000:7950</p> <p>Нижегородская область, г. Нижний Новгород, на дома №№23,25,27,29,32 по ул. Веденяпина, на дома № №31,37,39,40,41,43 по ул. Юлиуса Фучика, на дом №60 по шоссе Южное, на дома № №1А,21,33,35,37,39,45 6 микрорайон, на дома №№2,14,22,26 по ул. Героя Шнитникова, на ИБ10 по ул. Веденяпина, дом №27Б, на КНС17 по ул.Веденяпина, дом №25В 52:18:0000000:13958</p> <p>Нижегородская область, г. Нижний Новгород, от д.29 до д.1/а ул.Веденяпина 52:18:0000000:13487</p> <p>Нижегородская область, г. Нижний Новгород, от ТП-225(ул.Веденяпина, 16Б) до ТП-243 (ул.Южное шоссе, 54В) 52:18:0000000:7720</p> <p>Российская Федерация, Нижегородская обл, г. Нижний Новгород, р-н Автозаводский, от д. №55 по ул. Южное шоссе до ул. Прыгунова 52:18:0000000:29007</p>
<p>52:18:0040420:12 обл. Нижегородская, г. Нижний Новгород, Автозаводский район, ул. Юлиуса Фучика, 29</p>	<p>52:18:0000000:29007 Российская федерация, Нижегородская область, г. Нижний Новгород</p>
<p>52:18:0040284:9 Нижегородская обл., г. Нижний Новгород, Автозаводский район, ул. Юлиуса Фучика, у дома № 50</p>	<p>-</p>
<p>52:18:0040421:27 обл. Нижегородская, г. Нижний Новгород, Автозаводский район, ул. Юлиуса Фучика, 10/3, 10/4</p>	<p>52:18:0000000:28515 Нижегородская обл., г. Н.Новгород, от первого смотрового колодца на выпуске жилого дома №10/3 по ул. Юлиуса Фучика вдоль жилого дома №10/4 по ул.Юлиуса Фучика до презки в канализационную линию Д-150-300 мм, идущую от жилого дома №29 по ул. Юлиуса Фучика 52:18:0000000:29007</p> <p>РФ, Нижегородская область, г. Нижний Новгород</p>
<p>52:18:0000000:7695 Нижегородская обл., г. Нижний Новгород, Автозаводский район, по ул. Юлиуса Фучика, от Южного шоссе до ул. Героя Шнитникова</p>	<p>52:18:0040421:184 г. Нижний Новгород, ул Юлиуса Фучика, д 40 52:18:0000000:10743</p> <p>Российская Федерация, Нижегородская область, г.Нижний Новгород, Автозаводский, Ленинский, Канавинский районы</p>

Перечень кадастровых номеров существующих земельных участков, на которых линейный объект может быть размещен на условиях публичного сервитута и их адреса	Перечень и адреса расположенных на таких земельных участках объектов недвижимого имущества (по сведениям ЕГРН)
	<p>52:18:0000000:15139</p> <p>Российская Федерация, Нижегородская область, город Нижний Новгород, от подстанции Чайка по ул. Монастырка до РП со встроенной ТП №25 (по генплану) в застройке территории по ул. Малоэтажная в Автозаводском районе</p> <p>52:18:0000000:7950</p> <p>Нижегородская область, г. Нижний Новгород, на дома №№23,25,27,29,32 по ул. Веденяпина, на дома № №31,37,39,40,41,43 по ул. Юлиуса Фучика, на дом №60 по шоссе Южное, на дома № №1А,21,33,35,37,39,45 6 микрорайон, на дома №№2,14,22,26 по ул. Героя Шнитникова, на ИБ-10 по ул. Веденяпина, дом №27Б, на КНС-17 по ул.Веденяпина, дом №25В</p> <p>52:18:0040421:578</p> <p>г. Нижний Новгород, ул. Юлиуса Фучика, д. 43А</p>
<p>52:18:0040420:16</p> <p>обл. Нижегородская, г. Нижний Новгород, Автозаводский район, ул. Юлиуса Фучика, 37</p>	<p>52:18:0040420:1750</p> <p>Нижегородская область, г. Нижний Новгород, от врезки в подвале ж/д №37 ул. Юлиуса Фучика до наружной стены ж/д №33 ул. Юлиуса Фучика</p> <p>52:18:0040420:1753</p> <p>Нижегородская область, г. Нижний Новгород, от врезки в подвале ж/д №37 ул. Юлиуса Фучика до наружной стены ж/д №33 ул. Юлиуса Фучика</p> <p>52:18:0000000:8024</p> <p>Нижегородская обл, г. Нижний Новгород, ул.Юлиуса Фучика, ул.Веденяпина, 6 микрорайон</p>
<p>52:18:0040420:15</p> <p>Российская Федерация, Нижегородская обл., г. Нижний Новгород, Автозаводский район, ул. Юлиуса Фучика, 39</p>	<p>52:18:0000000:7950</p> <p>Нижегородская область, г. Нижний Новгород, на дома №№23,25,27,29,32 по ул. Веденяпина, на дома № №31,37,39,40,41,43 по ул. Юлиуса Фучика, на дом №60 по шоссе Южное, на дома № №1А,21,33,35,37,39,45 6 микрорайон, на дома №№2,14,22,26 по ул. Героя Шнитникова, на ИБ-10 по ул. Веденяпина, дом №27Б, на КНС-17 по ул.Веденяпина, дом №25В</p> <p>52:18:0040420:1761</p> <p>Нижегородская область, г. Нижний Новгород, р-н Автозаводский, от ул. Юлиуса Фучика, 39 до ул. Юлиуса Фучика, 39а</p> <p>52:18:0000000:8024</p> <p>Нижегородская обл, г. Нижний Новгород, ул.Юлиуса Фучика, ул.Веденяпина, 6 микрорайон</p>
<p>52:24:0040001:66</p> <p>обл. Нижегородская, автомобильная дорога Р-125 Рязск-Касимов-Муром-Н.Новгород</p>	<p>52:00:0000000:155428</p> <p>Нижегородская обл, город областного значения Навашино, Павловский р-н, Вачский р-н, Богородский р-н, город обл. значения Нижний Новгород, км 301+663 - км 444+927</p>
<p>52:24:0040001:2873</p> <p>Нижегородская область, р-н. Богородский, п. Новинки, ул. Дорожная, уч. 5д</p>	<p>52:24:0000000:1078</p> <p>Российская Федерация, Нижегородская область, Богородский район, на участке д. Ольгино - с. Доскино</p>
<p>52:24:0040001:528</p> <p>Нижегородская область, р-н Богородский, п. Новинки</p>	<p>52:24:0000000:1078</p> <p>Российская Федерация, Нижегородская область, Богородский район, на участке д. Ольгино - с. Доскино</p>
<p>52:24:0040001:17114</p> <p>Российская Федерация, Нижегородская область, район Богородский, участок, прилегающий к п. Новинки</p>	<p>52:00:0000000:704</p> <p>Российская Федерация, Нижегородская область, р-н Богородский, 75м южнее 443 км трассы Р-125 «Рязск-Касимов-Муром-Нижний Новгород</p> <p>52:24:0040001:7354</p>

Перечень кадастровых номеров существующих земельных участков, на которых линейный объект может быть размещен на условиях публичного сервитута и их адреса	Перечень и адреса расположенных на таких земельных участках объектов недвижимого имущества (по сведениям ЕГРН)
	Российская Федерация, Нижегородская обл., Богородский район, от 2 км автомобильной дороги Р-158 до п. Новинки
52:24:0040202:2105 Нижегородская область, городской округ город Нижний Новгород, сельский поселок Новинки, ул Дорожная, уч 8Б	52:24:0000000:1118 Российская Федерация, Нижегородская область, Богородский район, пос. Новинки, ул. Дорожная - ул. Береговая
<i>В границах зоны планируемого размещения сетей электроснабжения, подлежащих реконструкции в связи с изменением их местоположения</i>	
52:18:0000000:113 Нижегородская обл., г. Нижний Новгород, Автозаводский район, ул. Юлиуса Фучика, от проспекта Ленина до Южного шоссе	52:18:0000000:13490 Нижегородская область, г. Нижний Новгород, от ТП-256 (ул.Веденяпина, 5В) до ТП-262 (ул.Юлиуса Фучика, 46) 52:00:0000000:225 Нижегородская область, г. Дзержинск; г. Нижний Новгород, Автозаводский, Ленинский районы 52:18:0000000:10743 Российская Федерация, Нижегородская область, г.Нижний Новгород, Автозаводский, Ленинский, Канавинский районы 52:18:0000000:8329 Нижегородская область, г. Нижний Новгород, Автозаводский район, ул. Юлиуса Фучика, ул. Героя Юрия Смирнова, ул. Веденяпина, проспект Ленина 52:18:0000000:13490 Нижегородская область, г. Нижний Новгород, от ТП-256 (ул.Веденяпина, 5В) до ТП-262 (ул.Юлиуса Фучика, 46) 52:18:0040275:2491 Российская Федерация, Нижегородская область, г. Нижний Новгород, пр-кт Ленина, д. 100 52:18:0040274:2076 Российская Федерация, Нижегородская область, г. Нижний Новгород, Автозаводской район, канализационная линия от МБОУ "Вечерняя школа No30" по ул. Юлиуса Фучика, д. No2, от первых смотровых колодцев до врезки в канализационный коллектор Д=500 мм у дома No98а по пр. Ленина
52:18:0040275:36 Нижегородская обл., г. Нижний Новгород, Автозаводский район, ул. Юлиуса Фучика, дом 7	52:18:0000000:13486 Нижегородская область, г. Нижний Новгород, от ТП-318 (ул.Юлиуса Фучика, 3Б) до ТП-256 (ул.Веденяпина, 5В) 52:18:0040275:1241 Нижегородская область, г. Нижний Новгород, от д.7 до д.9 ул.Фучика 52:18:0000000:8329 Нижегородская область, г. Нижний Новгород, Автозаводский район, ул. Юлиуса Фучика, ул. Героя Юрия Смирнова, ул. Веденяпина, проспект Ленина 52:18:0000000:8698 Нижегородская обл, г. Нижний Новгород, ул.Лескова, шоссе Южное, ул.Старых Производственников, ул.Героя Юрия Смирнова, ул.Автомеханическая, ул.Юлиуса Фучика, ул.Янки Купалы, ул.Нарвская, ул.Сергея Тюленина, ул.Выборгская, ул.Ляпунова, ул.Турнирная, ул.Афанасьева, ул.Дуденевская, ул.Героя Советского Союза Прыгунова А.В., ул. Веденяпина
52:18:0000000:166 Нижегородская обл., г. Нижний Новгород, Автозаводский район, ул. Лескова, от ул. Юлиуса Фучика до ул. Коломенской	52:18:0000000:13486 Нижегородская область, г. Нижний Новгород, от ТП-318 (ул.Юлиуса Фучика, 3Б) до ТП-256 (ул.Веденяпина, 5В) 52:18:0000000:13490 Нижегородская область, г. Нижний Новгород, от ТП-256 (ул.Веденяпина, 5В) до ТП-262 (ул.Юлиуса Фучика, 46)

Перечень кадастровых номеров существующих земельных участков, на которых линейный объект может быть размещен на условиях публичного сервитута и их адреса	Перечень и адреса расположенных на таких земельных участках объектов недвижимого имущества (по сведениям ЕГРН)
	<p>52:18:0000000:13958 Нижегородская область, г Нижний Новгород, от д.29 до д.1/а ул.Веденяпина</p> <p>52:18:0000000:10743 Российская Федерация, Нижегородская область, г.Нижний Новгород, Автозаводский, Ленинский, Канавинский районы</p> <p>52:18:0000000:8698 Нижегородская обл, г Нижний Новгород, ул.Лескова, шоссе Южное, ул.Старых Производственников, ул.Героя Юрия Смирнова, ул.Автомеханическая, ул.Юлиуса Фучика, ул.Янки Купалы, ул.Нарвская, ул.Сергея Тюленина, ул.Выборгская, ул.Ляпунова, ул.Турнирная, ул.Афанасьева, ул.Дуденевская, ул.Героя Советского Союза Прыгунова А.В., ул. Веденяпина</p>
<p>52:18:0040281:1808 (Нижегородская обл., г. Нижний Новгород, Автозаводский район, ул. Юлиуса Фучика, дом 11</p>	<p>52:18:0000000:13486 Нижегородская область, г Нижний Новгород, от ТП-318 (ул.Юлиуса Фучика, 3Б) до ТП-256 (ул.Веденяпина, 5В)</p> <p>52:18:0000000:13490 Нижегородская область, г Нижний Новгород, от ТП-256 (ул.Веденяпина, 5В) до ТП-262 (ул.Юлиуса Фучика, 4Б)</p> <p>52:18:0000000:10743 Российская Федерация, Нижегородская область, г.Нижний Новгород, Автозаводский, Ленинский, Канавинский районы</p> <p>52:18:0040281:1851 Нижегородская область, г Нижний Новгород, от ВРУ 0,4 кВ жилого дома ул. Юлиуса Фучика, 13 до ВРУ 0,4 кВ жилого дома ул. Юлиуса Фучика, 11</p> <p>52:18:0000000:8073 Нижегородская обл, г Нижний Новгород, шоссе Южное, ул. Веденяпина, ул. Автомеханическая, ул. Юлиуса Фучика, ул. Лескова</p>
<p>52:18:0040281:60 Нижегородская обл., г. Нижний Новгород, Автозаводский район, ул. Юлиуса Фучика, дом 13</p>	<p>52:18:0040281:1851 Нижегородская область, г Нижний Новгород, от ВРУ 0,4 кВ жилого дома ул. Юлиуса Фучика, 13 до ВРУ 0,4 кВ жилого дома ул. Юлиуса Фучика, 11</p> <p>52:18:0000000:8073 Нижегородская обл, г Нижний Новгород, шоссе Южное, ул. Веденяпина, ул. Автомеханическая, ул. Юлиуса Фучика, ул. Лескова</p> <p>52:18:0000000:7962 Российская Федерация, Нижегородская обл, г Нижний Новгород, ул.Автомеханическая, ул.Лескова, ул.Веденяпина, ул.Прыгунова, ул.Юлиуса Фучика</p> <p>52:18:0000000:13486 Нижегородская область, г Нижний Новгород, от ТП-318 (ул.Юлиуса Фучика, 3Б) до ТП-256</p> <p>52:18:0000000:13490 Нижегородская область, г Нижний Новгород, от ТП-256 (ул.Веденяпина, 5В) до ТП-262 (ул.Юлиуса Фучика, 4Б)</p>
<p>52:18:0040281:61 Нижегородская обл., г. Нижний Новгород, Автозаводский район, ул. Юлиуса Фучика, дом 15</p>	<p>52:18:0000000:8073 Нижегородская обл, г Нижний Новгород, шоссе Южное, ул. Веденяпина, ул. Автомеханическая, ул. Юлиуса Фучика, ул. Лескова</p> <p>52:18:0000000:13486 Нижегородская область, г Нижний Новгород, от ТП-318 (ул.Юлиуса Фучика, 3Б) до ТП-256</p> <p>52:18:0000000:13490 Нижегородская область, г Нижний Новгород, от ТП-256 (ул.Веденяпина, 5В) до ТП-262 (ул.Юлиуса Фучика, 4Б)</p> <p>52:18:0000000:10743</p>

Перечень кадастровых номеров существующих земельных участков, на которых линейный объект может быть размещен на условиях публичного сервитута и их адреса	Перечень и адреса расположенных на таких земельных участках объектов недвижимого имущества (по сведениям ЕГРН)
	Российская Федерация, Нижегородская область, г. Нижний Новгород, Автозаводский, Ленинский, Канавинский районы
52:18:0040281:58 Нижегородская обл., г. Нижний Новгород, Автозаводский район, ул. Юлиуса Фучика, дом 17	52:18:0000000:10743 Российская Федерация, Нижегородская область, г. Нижний Новгород, Автозаводский, Ленинский, Канавинский районы 52:18:0000000:7962 Российская Федерация, Нижегородская обл, г Нижний Новгород, ул.Автомеханическая, ул.Лескова, ул.Веденяпина, ул.Прыгунова, ул.Юлиуса Фучика
52:18:0040281:56 Нижегородская обл., г. Нижний Новгород, Автозаводский район, ул. Юлиуса Фучика, дом 19	52:18:0000000:10743 Российская Федерация, Нижегородская область, г. Нижний Новгород, Автозаводский, Ленинский, Канавинский районы
52:18:0040281:57 Нижегородская обл., г. Нижний Новгород, Автозаводский район, ул. Юлиуса Фучика, дом 21	52:18:0000000:7962 Российская Федерация, Нижегородская обл, г Нижний Новгород, ул.Автомеханическая, ул.Лескова, ул.Веденяпина, ул.Прыгунова, ул.Юлиуса Фучика 52:18:0000000:7716 Нижегородская обл, г Нижний Новгород, р-н Автозаводский, ул. Ю. Фучика от д. №19 до д. №25
52:18:0040281:62 Нижегородская обл., г. Нижний Новгород, Автозаводский район, ул. Юлиуса Фучика, дом 23	52:18:0000000:10743 Российская Федерация, Нижегородская область, г. Нижний Новгород, Автозаводский, Ленинский, Канавинский районы 52:18:0000000:7716 Нижегородская обл, г Нижний Новгород, р-н Автозаводский, ул. Ю. Фучика от д. №19 до д. №25 52:18:0000000:7962 Российская Федерация, Нижегородская обл, г Нижний Новгород, ул.Автомеханическая, ул.Лескова, ул.Веденяпина, ул.Прыгунова, ул.Юлиуса Фучика
52:18:0040281:1778 Нижегородская обл., г. Нижний Новгород, Автозаводский район, ул. Юлиуса Фучика, 236	52:18:0000000:7716 Нижегородская обл, г Нижний Новгород, р-н Автозаводский, ул. Ю. Фучика от д. №19 до д. №25
52:18:0040281:1810 Нижегородская обл., г. Нижний Новгород, Автозаводский район, ул. Юлиуса Фучика, дом 25	52:18:0040281:3605 Российская Федерация, Нижегородская область, г Нижний Новгород, от водопроводной линии д=200 до стены здания детского сада по ул Юлиуса Фучика, дом №23а 52:18:0000000:7716 Нижегородская обл, г Нижний Новгород, р-н Автозаводский, ул. Ю. Фучика от д. №19 до д. №25 52:18:0000000:8073 Нижегородская обл, г Нижний Новгород, шоссе Южное, ул. Веденяпина, ул. Автомеханическая, ул. Юлиуса Фучика, ул. Лескова
52:18:0000000:7894 Нижегородская обл., г. Нижний Новгород, Автозаводский район, ул. Монастырка, от ул. Юлиуса Фучика до проезда Восточный, участок 1	52:18:0000000:12347 Нижегородская область, г Нижний Новгород, ул Монастырка (участок 1) 52:00:0000000:225 Нижегородская область, г. Дзержинск ; г. Нижний Новгород, Автозаводский, Ленинский районы
52:18:0040420:12 обл. Нижегородская, г. Нижний Новгород, Автозаводский район, ул. Юлиуса Фучика, 29	52:18:0000000:29007 Российская федерация, Нижегородская область, г. Нижний Новгород

Перечень кадастровых номеров существующих земельных участков, на которых линейный объект может быть размещен на условиях публичного сервитута и их адреса	Перечень и адреса расположенных на таких земельных участках объектов недвижимого имущества (по сведениям ЕГРН)
<p>52:18:0040420:22</p> <p>обл. Нижегородская, г. Нижний Новгород, Автозаводский район, ул. Юлиуса Фучика, 31</p>	<p>52:18:0000000:29007</p> <p>Российская федерация, Нижегородская область, г. Нижний Новгород</p> <p>52:18:0040420:1748</p> <p>Нижегородская область, г. Нижний Новгород, от РП-10 (ул.Веденяпина, 23а) до ТП-263 (ул.Юлиуса Фучика, 31)</p> <p>52:18:0000000:7950</p> <p>Нижегородская область, г. Нижний Новгород, на дома №№23,25,27,29,32 по ул. Веденяпина, на дома № №31,37,39,40,41,43 по ул. Юлиуса Фучика, на дом №60 по шоссе Южное, на дома № №1А,21,33,35,37,39,45 6 микрорайон, на дома №№2,14,22,26 по ул. Героя Шнитникова, на ИБ10 по ул. Веденяпина, дом №27Б, на КНС17 по ул.Веденяпина, дом №25В</p> <p>52:18:0040420:1757</p> <p>Нижегородская область, г. Нижний Новгород, от границы эксплуатационной ответственности в подвале д.31 ул. Юлиуса Фучика до наружной стены д.25а ул. Веденяпина</p> <p>52:18:0000000:8024</p> <p>Нижегородская обл, г. Нижний Новгород, ул.Юлиуса Фучика, ул.Веденяпина, 6 микрорайон</p> <p>52:18:0040420:1762</p> <p>Российская Федерация, Нижегородская область, г. Нижний Новгород, р-н Автозаводский, от ул.Юлиуса Фучика, 33 до ул.Веденяпина, 25а</p>
<p>52:18:0040420:15</p> <p>Российская Федерация, Нижегородская обл., г. Нижний Новгород, Автозаводский район, ул. Юлиуса Фучика, 39</p>	<p>52:18:0000000:7950</p> <p>Нижегородская область, г. Нижний Новгород, на дома №№23,25,27,29,32 по ул. Веденяпина, на дома № №31,37,39,40,41,43 по ул. Юлиуса Фучика, на дом №60 по шоссе Южное, на дома № №1А,21,33,35,37,39,45 6 микрорайон, на дома №№2,14,22,26 по ул. Героя Шнитникова, на ИБ-10 по ул. Веденяпина, дом №27Б, на КНС-17 по ул.Веденяпина, дом №25В</p> <p>52:18:0000000:8024</p> <p>Нижегородская обл, г. Нижний Новгород, ул.Юлиуса Фучика, ул.Веденяпина, 6 микрорайон</p>
<p>52:18:0040420:20</p> <p>Нижегородская обл., г. Нижний Новгород, р-н Автозаводский, ул. Юлиуса Фучика, 43</p>	<p>52:18:0000000:7950</p> <p>Нижегородская область, г. Нижний Новгород, на дома №№23,25,27,29,32 по ул. Веденяпина, на дома № №31,37,39,40,41,43 по ул. Юлиуса Фучика, на дом №60 по шоссе Южное, на дома № №1А,21,33,35,37,39,45 6 микрорайон, на дома №№2,14,22,26 по ул. Героя Шнитникова, на ИБ-10 по ул. Веденяпина, дом №27Б, на КНС-17 по ул.Веденяпина, дом №25В</p> <p>52:18:0000000:8024</p> <p>Нижегородская обл, г. Нижний Новгород, ул.Юлиуса Фучика, ул.Веденяпина, 6 микрорайон</p>
<p>52:18:0040420:18</p> <p>обл. Нижегородская, г. Нижний Новгород, Автозаводский район, ул. Юлиуса Фучика, 33</p>	<p>52:18:0040420:1762</p> <p>Российская Федерация, Нижегородская область, г. Нижний Новгород, р-н Автозаводский, от ул.Юлиуса Фучика, 33 до ул.Веденяпина, 25а</p> <p>52:18:0040420:1754</p> <p>Нижегородская область, г. Нижний Новгород, от колодца №87 ж/д №33 ул. Юлиуса Фучика до колодца №93 ж/д №35 ул. Юлиуса Фучика</p> <p>52:18:0040420:1750</p> <p>Нижегородская область, г. Нижний Новгород, от врезки в подвале ж/д №37 ул. Юлиуса Фучика до наружной стены ж/д №33 ул. Юлиуса Фучика</p>

Перечень кадастровых номеров существующих земельных участков, на которых линейный объект может быть размещен на условиях публичного сервитута и их адреса	Перечень и адреса расположенных на таких земельных участках объектов недвижимого имущества (по сведениям ЕГРН)
	<p>52:18:0040420:1753 Нижегородская область, г Нижний Новгород, от врезки в подвале ж/д №37 ул. Юлиуса Фучика до наружной стены ж/д №33 ул. Юлиуса Фучика</p>
<p>52:18:0040420:17 обл. Нижегородская, г. Нижний Новгород, Автозаводский район, ул. Юлиуса Фучика, 35</p>	<p>52:18:0040420:1750 Нижегородская область, г Нижний Новгород, от врезки в подвале ж/д №37 ул. Юлиуса Фучика до наружной стены ж/д №33 ул. Юлиуса Фучика 52:18:0040420:1753 Нижегородская область, г Нижний Новгород, от врезки в подвале ж/д №37 ул. Юлиуса Фучика до наружной стены ж/д №33 ул. Юлиуса Фучика 52:18:0000000:7950 Нижегородская область, г Нижний Новгород, на дома №№23,25,27,29,32 по ул. Веденяпина, на дома № №31,37,39,40,41,43 по ул. Юлиуса Фучика, на дом №60 по шоссе Южное, на дома № №1А,21,33,35,37,39,45 6 микрорайон, на дома №№2,14,22,26 по ул. Героя Шнитникова, на ИБ-10 по ул. Веденяпина, дом №27Б, на КНС-17 по ул.Веденяпина, дом №25В</p>
<p>52:18:0040420:16 обл. Нижегородская, г. Нижний Новгород, Автозаводский район, ул. Юлиуса Фучика, 37</p>	<p>52:18:0040420:1750 Нижегородская область, г Нижний Новгород, от врезки в подвале ж/д №37 ул. Юлиуса Фучика до наружной стены ж/д №33 ул. Юлиуса Фучика 52:18:0040420:1753 Нижегородская область, г Нижний Новгород, от врезки в подвале ж/д №37 ул. Юлиуса Фучика до наружной стены ж/д №33 ул. Юлиуса Фучика 52:18:0000000:8024 Нижегородская обл, г Нижний Новгород, ул.Юлиуса Фучика, ул.Веденяпина, 6 микрорайон</p>
<p>52:18:0040420:11 обл. Нижегородская, г. Нижний Новгород, Автозаводский район, ул. Юлиуса Фучика, 41</p>	<p>52:18:0000000:7950 Нижегородская область, г Нижний Новгород, на дома №№23,25,27,29,32 по ул. Веденяпина, на дома № №31,37,39,40,41,43 по ул. Юлиуса Фучика, на дом №60 по шоссе Южное, на дома № №1А,21,33,35,37,39,45 6 микрорайон, на дома №№2,14,22,26 по ул. Героя Шнитникова, на ИБ-10 по ул. Веденяпина, дом №27Б, на КНС-17 по ул.Веденяпина, дом №25В 52:18:0000000:8024 Нижегородская обл, г Нижний Новгород, ул.Юлиуса Фучика, ул.Веденяпина, 6 микрорайон</p>
<p>52:18:0040420:14 обл. Нижегородская, г. Нижний Новгород, Автозаводский район, ул. Веденяпина, д. 29</p>	<p>52:18:0000000:7950 Нижегородская область, г Нижний Новгород, на дома №№23,25,27,29,32 по ул. Веденяпина, на дома № №31,37,39,40,41,43 по ул. Юлиуса Фучика, на дом №60 по шоссе Южное, на дома № №1А,21,33,35,37,39,45 6 микрорайон, на дома №№2,14,22,26 по ул. Героя Шнитникова, на ИБ-10 по ул. Веденяпина, дом №27Б, на КНС-17 по ул.Веденяпина, дом №25В 52:18:0000000:8024 Нижегородская обл, г Нижний Новгород, ул.Юлиуса Фучика, ул.Веденяпина, 6 микрорайон 52:18:0000000:13958 Нижегородская область, г Нижний Новгород, от д.29 до д.1/а ул.Веденяпина</p>

Перечень кадастровых номеров существующих земельных участков, на которых линейный объект может быть размещен на условиях публичного сервитута и их адреса	Перечень и адреса расположенных на таких земельных участках объектов недвижимого имущества (по сведениям ЕГРН)
<p>52:18:0000000:269</p> <p>Нижегородская обл, г Нижний Новгород, Автозаводский район, по ул. Веденяпина от Южного шоссе до ул.Шнитникова.</p>	<p>52:18:0000000:7950</p> <p>Нижегородская область, г Нижний Новгород, на дома №№23,25,27,29,32 по ул. Веденяпина, на дома № №31,37,39,40,41,43 по ул. Юлиуса Фучика, на дом №60 по шоссе Южное, на дома № №1А,21,33,35,37,39,45 6</p> <p>52:18:0000000:13489</p> <p>Нижегородская область, г Нижний Новгород, от ТП-244 (ул.Веденяпина, 22В) до ТП-263 (ул.Юлиуса Фучика, 31)</p> <p>52:18:0000000:15139</p> <p>Российская Федерация, Нижегородская область, город Нижний Новгород, от подстанции Чайка по ул. Монастырка до РП со встроенной ТП №25 (по генплану) в застройке территории по ул. Малоэтажная в Автозаводском районе</p>
<p>52:18:0040421:198</p> <p>Нижегородская обл., г. Нижний Новгород, Автозаводский район, ул. Юлиуса Фучика, дом 36</p>	<p>52:18:0040421:409</p> <p>Российская Федерация, Нижегородская область, городской округ город Нижний Новгород, г Нижний Новгород, ул Юлиуса Фучика, д. 36Б</p>
<p>52:18:0000000:7695</p> <p>Нижегородская обл., г. Нижний Новгород, Автозаводский район, по ул. Юлиуса Фучика, от Южного шоссе до ул. Героя Шнитникова</p>	<p>52:18:0000000:10743</p> <p>Российская Федерация, Нижегородская область, г.Нижний Новгород, Автозаводский, Ленинский, Канавинский районы</p> <p>52:18:0000000:15139</p> <p>Российская Федерация, Нижегородская область, город Нижний Новгород, от подстанции Чайка по ул. Монастырка до РП со встроенной ТП №25 (по генплану) в застройке территории по ул. Малоэтажная в Автозаводском районе</p> <p>52:18:0000000:7950</p> <p>Нижегородская область, г Нижний Новгород, на дома №№23,25,27,29,32 по ул. Веденяпина, на дома № №31,37,39,40,41,43 по ул. Юлиуса Фучика, на дом №60 по шоссе Южное, на дома № №1А,21,33,35,37,39,45 6 микрорайон, на дома №№2,14,22,26 по ул. Героя Шнитникова, на ИБ10 по ул. Веденяпина, дом №27Б, на КНС17 по ул.Веденяпина, дом №25В</p> <p>52:18:0040421:578</p> <p>Подземный газопровод давлением до 0,3 МПа от точки присоединения к распределительному газопроводу до объекта по адресу: г. Нижний Новгород, ул. Юлиуса Фучика, д. 43А Объект: предприятие (Н-1-4015/СТ-С</p>
<p>52:18:0040421:186</p> <p>Нижегородская обл., г. Нижний Новгород, Автозаводский район, ул. Юлиуса Фучика, у дома 46</p>	-
<p>52:18:0040421:195</p> <p>Нижегородская обл., г. Нижний Новгород, Автозаводский район, ул. Юлиуса Фучика, дом 46</p>	-
<p>52:18:0040421:28</p> <p>Нижегородская обл., г. Нижний Новгород, Автозаводский район, по ул.Юлиуса Фучика, на пересечении с ул.Героя Шнитникова</p>	-
<p>52:18:0040425:8 (ЕЗП 52:18:0000000:26)</p> <p>Нижегородская обл., г. Нижний Новгород, р-н Автозаводский и Ленинский</p>	<p>52:18:0000000:14581</p> <p>Российская Федерация, Нижегородская область, город Нижний Новгород, Ленинский, Автозаводский районы</p>
<p>52:18:0040425:9 (ЕЗП 52:18:0000000:26)</p> <p>Нижегородская обл., г. Нижний Новгород, р-н Автозаводский и Ленинский</p>	<p>52:18:0000000:14581</p> <p>Российская Федерация, Нижегородская область, город Нижний Новгород, Ленинский, Автозаводский районы</p>

Перечень кадастровых номеров существующих земельных участков, на которых линейный объект может быть размещен на условиях публичного сервитута и их адреса	Перечень и адреса расположенных на таких земельных участках объектов недвижимого имущества (по сведениям ЕГРН)
52:18:0000000:9066 Нижегородская обл., г. Нижний Новгород, Автозаводский район, от дома № 88 корпус 2 по проспекту Ленина, вдоль ул. Монастырка, ул. Героя Шнитникова	52:18:0000000:14581 Российская Федерация, Нижегородская область, город Нижний Новгород, Ленинский, Автозаводский районы 52:18:0000000:13371 Нижегородская область, г. Нижний Новгород, р-н Автозаводский, от дома № 88 корпус 2 по проспекту Ленина, вдоль улиц Монастырка, Героя Шнитникова
52:18:0040426:18 Нижегородская обл., г. Нижний Новгород, Автозаводский район, ул. Юлиуса Фучика	52:18:0000000:14581 Российская Федерация, Нижегородская область, город Нижний Новгород, Ленинский, Автозаводский районы
52:18:0040421:11 (ЕЗП 52:18:0000000:26) Нижегородская обл., г. Нижний Новгород, р-н Автозаводский и Ленинский	52:18:0000000:14581 Российская Федерация, Нижегородская область, город Нижний Новгород, Ленинский, Автозаводский районы
52:18:0040426:12 (ЕЗП 52:18:0000000:26) Нижегородская обл., г. Нижний Новгород, р-н Автозаводский и Ленинский	52:18:0000000:14581 Российская Федерация, Нижегородская область, город Нижний Новгород, Ленинский, Автозаводский районы
52:24:0040210:374 Российская Федерация, Нижегородская область, городской округ город Нижний Новгород, сельский поселок Новинки, ул. Дачная, участок №8	52:24:0040210:1136 Российская Федерация, Нижегородская область, городской округ город Нижний Новгород, сельский поселок Новинки, улица Дачная, дом 8
52:24:0040210:264 Российская Федерация, Нижегородская область, городской округ город Нижний Новгород, сельский поселок Новинки, ул. Дачная, учтенок №9	52:24:0040210:878 Российская Федерация, Нижегородская область, городской округ город Нижний Новгород, сельский поселок Новинки, ул Дачная, д 9
52:24:0040210:1132 Российская Федерация, Нижегородская область, городской округ город Нижний Новгород, сельский поселок Новинки, ул Дачная	-
52:24:0040210:67 Российская Федерация, Нижегородская область, городской округ город Нижний Новгород, сельский поселок Новинки, ул. Береговая, дом 105 А	-
52:24:0040210:1029 Российская Федерация, Нижегородская область, городской округ город Нижний Новгород, сельский поселок Новинки, ул Береговая, д 86	-
52:24:0040210:2311 Российская Федерация, Нижегородская область, городской округ город Нижний Новгород, сельский поселок Новинки, ул. Береговая, дом 88	52:24:0000000:880 Российская Федерация, Нижегородская область, Богородский район, пос.Буревестник, п.Окский, с.Доскино, д.Бурцево, д.Комарово, д. Н.Новинки, п.Новинки, уч-з "Новинки", д.Сартаково, д.Кусаковка, д.Б.Новинки, совхоз КУДЬМА
52:24:0040210:410 Российская Федерация, Нижегородская область, городской округ город Нижний Новгород, сельский поселок Новинки, ул Береговая, участок № 111 А	52:24:0000000:880 Российская Федерация, Нижегородская область, Богородский район, пос.Буревестник, п.Окский, с.Доскино, д.Бурцево, д.Комарово, д. Н.Новинки, п.Новинки, уч-з "Новинки", д.Сартаково, д.Кусаковка, д.Б.Новинки, совхоз КУДЬМА
52:24:0040210:198 Российская Федерация, Нижегородская область, городской округ город Нижний	52:24:0000000:880 Российская Федерация, Нижегородская область, Богородский район, пос.Буревестник, п.Окский, с.Доскино, д.Бурцево,

Перечень кадастровых номеров существующих земельных участков, на которых линейный объект может быть размещен на условиях публичного сервитута и их адреса	Перечень и адреса расположенных на таких земельных участках объектов недвижимого имущества (по сведениям ЕГРН)
Новгород, сельский поселок Новинки, ул. Береговая, дом 90	д. Комарово, д. Н.Новинки, п.Новинки, уч-з "Новинки", д.Сартаково, д.Кусаковка, д.Б.Новинки, совхоз КУДЬМА
52:24:0040210:2331 Российская Федерация, Нижегородская область, городской округ город Нижний Новгород, сельский поселок Новинки, ул. Береговая, дом 92	52:24:0000000:880 Российская Федерация, Нижегородская область, Богородский район, пос.Буревестник, п.Окский, с.Доскино, д.Бурцево, д.Комарово, д. Н.Новинки, п.Новинки, уч-з "Новинки", д.Сартаково, д.Кусаковка, д.Б.Новинки, совхоз КУДЬМА
52:24:0040210:393 Российская Федерация, Нижегородская область, городской округ город Нижний Новгород, сельский поселок Новинки, ул. Береговая, участок № 94 - А	-
52:24:0040210:744 Российская Федерация, Нижегородская область, городской округ город Нижний Новгород, сельский поселок Новинки, ул. Береговая, участок № 96-Б	-
52:24:0040210:1015 Российская Федерация, Нижегородская область, городской округ город Нижний Новгород, сельский поселок Новинки, ул. Береговая, уч 98	52:24:0040210:1112 Российская Федерация, Нижегородская область, городской округ город Нижний Новгород, сельский поселок Новинки, ул. Береговая, дом 98 52:24:0000000:880 Российская Федерация, Нижегородская область, Богородский район, пос.Буревестник, п.Окский, с.Доскино, д.Бурцево, д.Комарово, д. Н.Новинки, п.Новинки, уч-з "Новинки", д.Сартаково, д.Кусаковка, д.Б.Новинки, совхоз КУДЬМА
52:24:0040210:1014 Российская Федерация, Нижегородская область, городской округ город Нижний Новгород, сельский поселок Новинки, ул. Береговая, уч 100	52:24:0000000:880 Российская Федерация, Нижегородская область, Богородский район, пос.Буревестник, п.Окский, с.Доскино, д.Бурцево, д.Комарово, д. Н.Новинки, п.Новинки, уч-з "Новинки", д.Сартаково, д.Кусаковка, д.Б.Новинки, совхоз КУДЬМА
52:24:0040210:206 Российская Федерация, Нижегородская область, городской округ город Нижний Новгород, сельский поселок Новинки, ул. Береговая, дом №100-Б	-
52:24:0040210:305 Российская Федерация, Нижегородская область, городской округ город Нижний Новгород, сельский поселок Новинки, ул. Береговая, участок №102-А	-
52:24:0040210:292 Российская Федерация, Нижегородская область, городской округ город Нижний Новгород, сельский поселок Новинки, ул. Береговая, участок 104-А	-
52:24:0040210:2275 Российская Федерация, Нижегородская область, городской округ город Нижний Новгород, сельский поселок Новинки, ул. Дорожная, дом 106 а	52:24:0000000:880 Российская Федерация, Нижегородская область, Богородский район, пос.Буревестник, п.Окский, с.Доскино, д.Бурцево, д.Комарово, д. Н.Новинки, п.Новинки, уч-з "Новинки", д.Сартаково, д.Кусаковка, д.Б.Новинки, совхоз КУДЬМА
52:24:0040210:392 Российская Федерация, Нижегородская область, городской округ город Нижний	-

Перечень кадастровых номеров существующих земельных участков, на которых линейный объект может быть размещен на условиях публичного сервитута и их адреса	Перечень и адреса расположенных на таких земельных участках объектов недвижимого имущества (по сведениям ЕГРН)
Новгород, сельский поселок Новинки, ул. Дорожная дом №108-А.	
52:24:0040210:1144 Российская Федерация, Нижегородская область, городской округ город Нижний Новгород, сельский поселок Новинки, ул. Береговая, земельный участок 84А	-
52:24:0040210:90 Российская Федерация, Нижегородская область, городской округ город Нижний Новгород, сельский поселок Новинки, ул. Береговая, д. 80а	52:24:0000000:880 Российская Федерация, Нижегородская область, Богородский район, пос.Буревестник, п.Окский, с.Доскино, д.Бурцево, д.Комарово, д. Н.Новинки, п.Новинки, уч-з "Новинки", д.Сартаково, д.Кусаковка, д.Б.Новинки, совхоз КУДЬМА
52:24:0040210:324 Нижегородская область, городской округ город Нижний Новгород, сельский поселок Новинки, ул. Береговая, уч.№99	-
52:24:0040210:909 Нижегородская область, городской округ город Нижний Новгород, сельский поселок Новинки, ул. Береговая, уч. 82 а	-
52:24:0040210:190 Российская Федерация, Нижегородская область, городской округ город Нижний Новгород, сельский поселок Новинки, ул. Береговая дом 80	52:24:0000000:880 Российская Федерация, Нижегородская область, Богородский район, пос.Буревестник, п.Окский, с.Доскино, д.Бурцево, д.Комарово, д. Н.Новинки, п.Новинки, уч-з "Новинки", д.Сартаково, д.Кусаковка, д.Б.Новинки, совхоз КУДЬМА 52:24:0040210:908 Нижегородская область, городской округ город Нижний Новгород, сельский поселок Новинки, ул. Береговая, д. 80
52:24:0040210:241 Нижегородская область, городской округ город Нижний Новгород, сельский поселок Новинки, ул. Дорожная, д. 114-А	52:24:0040210:1088 Нижегородская область, городской округ город Нижний Новгород, сельский поселок Новинки, ул. Дорожная, д. 114а
52:24:0040202:2347 Нижегородская область, городской округ город Нижний Новгород, сельский поселок Новинки, Массив 10	-
52:24:0040202:2282 Российская Федерация, Нижегородская область, городской округ город Нижний Новгород, сельский поселок Новинки, ул. Дорожная, уч 7 б	-
52:24:0040001:528 Нижегородская область, р-н Богородский, п. Новинки	52:24:0000000:1078 Российская Федерация, Нижегородская область, Богородский район, на участке д. Ольгино - с. Доскино
52:24:0040001:2873 Нижегородская область, р-н. Богородский, п. Новинки, ул. Дорожная, уч. 5д	52:24:0000000:1078 Российская Федерация, Нижегородская область, Богородский район, на участке д. Ольгино - с. Доскино
52:24:0040001:105 Нижегородская область, м.о. Богородский, д. Новинки	52:00:0000000:156108 Российская Федерация, Нижегородская обл., Кстовский район, д. Ольгино - д. Кусаковка 52:26:0000000:1573 Российская Федерация, Нижегородская обл, р-н Кстовский, г. Нижний Новгород, п. Дружный
<i>В границах зоны планируемого размещения сетей связи, подлежащих реконструкции в связи с изменением их местоположения</i>	

Перечень кадастровых номеров существующих земельных участков, на которых линейный объект может быть размещен на условиях публичного сервитута и их адреса	Перечень и адреса расположенных на таких земельных участках объектов недвижимого имущества (по сведениям ЕГРН)
<p>52:18:0040281:1808</p> <p>Нижегородская обл., г. Нижний Новгород, Автозаводский район, ул. Юлиуса Фучика, дом 11</p>	<p>52:18:0040281:1851</p> <p>Нижегородская область, г. Нижний Новгород, от ВРУ 0,4 кВ жилого дома ул. Юлиуса Фучика, 13 до ВРУ 0,4 кВ жилого дома ул. Юлиуса Фучика, 11 52:18:0000000:13486</p> <p>Нижегородская область, г. Нижний Новгород, от ТП-318 (ул.Юлиуса Фучика, 3Б) до ТП-256 (ул.Веденяпина, 5В) 52:18:0000000:13490</p> <p>Нижегородская область, г. Нижний Новгород, от ТП-256 (ул.Веденяпина, 5В) до ТП-262 (ул.Юлиуса Фучика, 4Б)</p>
<p>52:18:0040281:60</p> <p>Нижегородская обл., г. Нижний Новгород, Автозаводский район, ул. Юлиуса Фучика, дом 13</p>	<p>52:18:0040281:1851</p> <p>Нижегородская область, г. Нижний Новгород, от ВРУ 0,4 кВ жилого дома ул. Юлиуса Фучика, 13 до ВРУ 0,4 кВ жилого дома ул. Юлиуса Фучика, 11 52:18:0000000:8073</p> <p>Нижегородская обл, г. Нижний Новгород, шоссе Южное, ул.Веденяпина, ул. Автомеханическая, ул. Юлиуса Фучика, ул. Лескова 52:18:0000000:7962</p> <p>Российская Федерация, Нижегородская обл, г. Нижний Новгород, ул.Автомеханическая, ул.Лескова, ул.Веденяпина, ул.Прыгунова, ул.Юлиуса Фучика 52:18:0000000:13486</p> <p>Нижегородская область, г. Нижний Новгород, от ТП-318 (ул.Юлиуса Фучика, 3Б) до ТП-256 52:18:0000000:13490</p> <p>Нижегородская область, г. Нижний Новгород, от ТП-256 (ул.Веденяпина, 5В) до ТП-262 (ул.Юлиуса Фучика, 4Б)</p>
<p>52:18:0040281:61</p> <p>Нижегородская обл., г. Нижний Новгород, Автозаводский район, ул. Юлиуса Фучика, дом 15</p>	<p>52:18:0000000:8073</p> <p>Нижегородская обл, г. Нижний Новгород, шоссе Южное, ул. Веденяпина, ул. Автомеханическая, ул. Юлиуса Фучика, ул. Лескова 52:18:0000000:13486</p> <p>Нижегородская область, г. Нижний Новгород, от ТП-318 (ул.Юлиуса Фучика, 3Б) до ТП-256 52:18:0000000:13490</p> <p>Нижегородская область, г. Нижний Новгород, от ТП-256 (ул.Веденяпина, 5В) до ТП-262 (ул.Юлиуса Фучика, 4Б) 52:18:0000000:7962</p> <p>Российская Федерация, Нижегородская обл, г. Нижний Новгород, ул.Автомеханическая, ул.Лескова, ул.Веденяпина, ул.Прыгунова, ул.Юлиуса Фучика</p>
<p>52:18:0040281:58</p> <p>Нижегородская обл., г. Нижний Новгород, Автозаводский район, ул. Юлиуса Фучика, дом 17</p>	<p>52:18:0000000:10743</p> <p>Российская Федерация, Нижегородская область, г.Нижний Новгород, Автозаводский, Ленинский, Канавинский районы 52:18:0000000:7962</p> <p>Российская Федерация, Нижегородская обл, г. Нижний Новгород, ул.Автомеханическая, ул.Лескова, ул.Веденяпина, ул.Прыгунова, ул.Юлиуса Фучика</p>
<p>52:18:0040281:56</p> <p>Нижегородская обл., г. Нижний Новгород, Автозаводский район, ул. Юлиуса Фучика, дом 19</p>	<p>52:18:0000000:10743</p> <p>Российская Федерация, Нижегородская область, г.Нижний Новгород, Автозаводский, Ленинский, Канавинский районы</p>

Перечень кадастровых номеров существующих земельных участков, на которых линейный объект может быть размещен на условиях публичного сервитута и их адреса	Перечень и адреса расположенных на таких земельных участках объектов недвижимого имущества (по сведениям ЕГРН)
52:18:0040281:57 Нижегородская обл., г. Нижний Новгород, Автозаводский район, ул. Юлиуса Фучика, дом 21	52:18:0000000:7962 Российская Федерация, Нижегородская обл, г Нижний Новгород, ул.Автомеханическая, ул.Лескова, ул.Веденяпина, ул.Прыгунова, ул.Юлиуса Фучика 52:18:0000000:7716 Нижегородская обл, г Нижний Новгород, р-н Автозаводский, ул. Ю. Фучика от д. №19 до д. №25
52:18:0040281:62 Нижегородская обл., г. Нижний Новгород, Автозаводский район, ул. Юлиуса Фучика, дом 23	52:18:0000000:10743 Российская Федерация, Нижегородская область, г.Нижний Новгород, Автозаводский, Ленинский,Канавинский районы 52:18:0000000:7716 Нижегородская обл, г Нижний Новгород, р-н Автозаводский, ул. Ю. Фучика от д. №19 до д. №25 52:18:0000000:7962 Российская Федерация, Нижегородская обл, г Нижний Новгород, ул.Автомеханическая, ул.Лескова, ул.Веденяпина, ул.Прыгунова, ул.Юлиуса Фучика
52:18:0040281:1778 Нижегородская обл., г. Нижний Новгород, Автозаводский район, ул. Юлиуса Фучика, 23б	-
52:18:0040281:1810 Местоположение установлено относительно ориентира, расположенного в границах участка. Почтовый адрес ориентира: Нижегородская обл., г. Нижний Новгород, Автозаводский район, ул. Юлиуса Фучика, дом 25.	52:18:0000000:8073 Нижегородская обл, г Нижний Новгород, шоссе Южное, ул. Веденяпина, ул. Автомеханическая, ул. Юлиуса Фучика, ул. Лескова 52:18:0000000:7716 Нижегородская обл, г Нижний Новгород, р-н Автозаводский, ул. Ю. Фучика от д. №19 до д. №25 52:18:0040281:3605 Российская Федерация, Нижегородская область, г Нижний Новгород, от водопроводной линии д=200 до стены здания детского сада по ул Юлиуса Фучика, дом №23а
52:18:0040278:2 Нижегородская обл., г. Нижний Новгород, Автозаводский район, ул. Фучика, 8а	-
52:18:0040278:15 Нижегородская обл., г. Нижний Новгород, Автозаводский район, ул. Юлиуса Фучика, 6а	52:18:0040278:44,52:18:0040278:29,52:18:0040278:48, 52:18:0040278:163,52:18:0040278:49,52:18:0040278:23, 52:18:0300000:2,52:18:0040278:164,52:18:0040278:45, 52:18:0040278:27,52:18:0040278:28,52:18:0040278:165 Нижегородская область, г Нижний Новгород, р-н Автозаводский, ул Юлиуса Фучика, д 6а
52:18:0000000:7894 Нижегородская обл., г. Нижний Новгород, Автозаводский район, ул. Монастырка, от ул. Юлиуса Фучика до проезда Восточный, участок 1	52:00:0000000:225 Нижегородская область, г. Дзержинск; г. Нижний Новгород, Автозаводский, Ленинский районы 52:18:0000000:12347 Нижегородская область, г Нижний Новгород, ул Монастырка (участок 1)
52:18:0040284:23 Нижегородская обл., г. Нижний Новгород, Автозаводский район, ул. Юлиуса Фучика, дом 12	52:18:0000000:8073 Нижегородская обл, г Нижний Новгород, шоссе Южное, ул. Веденяпина, ул. Автомеханическая, ул. Юлиуса Фучика, ул. Лескова

Перечень кадастровых номеров существующих земельных участков, на которых линейный объект может быть размещен на условиях публичного сервитута и их адреса	Перечень и адреса расположенных на таких земельных участках объектов недвижимого имущества (по сведениям ЕГРН)
<p>52:18:0000000:113</p> <p>Нижегородская обл., г. Нижний Новгород, Автозаводский район, ул. Юлиуса Фучика, от проспекта Ленина до Южного шоссе</p>	<p>52:18:0000000:13490</p> <p>Нижегородская область, г. Нижний Новгород, от ТП-256 (ул.Веденяпина, 5В) до ТП-262 (ул.Юлиуса Фучика, 4б) 52:00:0000000:225</p> <p>Нижегородская область, г. Дзержинск; г. Нижний Новгород, Автозаводский, Ленинский районы 52:18:0000000:10743</p> <p>Российская Федерация, Нижегородская область, г.Нижний Новгород, Автозаводский, Ленинский, Канавинский районы 52:18:0000000:8329</p> <p>Нижегородская область, г. Нижний Новгород, Автозаводский район, ул. Юлиуса Фучика, ул. Героя Юрия Смирнова, ул. Веденяпина, проспект Ленина 52:18:0000000:13490</p> <p>Нижегородская область, г. Нижний Новгород, от ТП-256 (ул.Веденяпина, 5В) до ТП-262 (ул.Юлиуса Фучика, 4б) 52:18:0040275:2491</p> <p>Российская Федерация, Нижегородская область, г. Нижний Новгород, пр-кт Ленина, д. 100 52:18:0040274:2076</p> <p>Российская Федерация, Нижегородская область, г. Нижний Новгород, Автозаводской район, канализационная линия от МБОУ "Вечерняя школа №30" по ул. Юлиуса Фучика, д. №2, от первых смотровых колодцев до врезки в канализационный коллектор Д=500 мм у дома №98а по пр. Ленина</p>
<p>52:18:0040284:11</p> <p>Нижегородская обл., г. Нижний Новгород, Автозаводский район, ул. Юлиуса Фучика, 50</p>	-
<p>52:18:0040284:18</p> <p>Нижегородская обл., г. Нижний Новгород, Автозаводский район, на пересечении ул. Юлиуса Фучика и Южного шоссе, у дома № 10/2 по ул. Юлиуса Фучика</p>	<p>52:18:0000000:13474</p> <p>Нижегородская область, г. Нижний Новгород, от ТП-90А (ул.Юлиуса Фучика, 10г) до ТП-90 (ул.Юлиуса Фучика, 10в)</p>
<p>52:18:0000000:134</p> <p>Нижегородская обл., г. Нижний Новгород, Автозаводский район, шоссе Южное, от ул. Юлиуса Фучика до ул. Аркадия Гайдара</p>	<p>52:18:0000000:10624</p> <p>Российская Федерация, Нижегородская область, г.Нижний Новгород, Автозаводский район, шоссе Южное, по ул.Южное шоссе от ул. Ю.Фучика до ул. А.Гайдара</p>
	<p>52:18:0000000:10743</p> <p>Российская Федерация, Нижегородская область, г.Нижний Новгород, Автозаводский, Ленинский, Канавинский районы 52:18:0000000:7950</p> <p>Нижегородская область, г. Нижний Новгород, на дома №№23,25,27,29,32 по ул. Веденяпина, на дома № №31,37,39,40,41,43 по ул. Юлиуса Фучика, на дом №60 по шоссе Южное, на дома № №1А,21,33,35,37,39,45 6 микрорайон, на дома №№2,14,22,26 по ул. Героя Шнитникова, на ИБ10 по ул. Веденяпина, дом №27Б, на КНС17 по ул.Веденяпина, дом №25В 52:18:0000000:13958</p> <p>Нижегородская область, г. Нижний Новгород, от д.29 до д.1/а ул.Веденяпина 52:18:0000000:13487</p> <p>Нижегородская область, г. Нижний Новгород, от ТП-225(ул.Веденяпина, 16Б) до ТП-243 (ул.Южное шоссе, 54В) 52:18:0000000:7720</p>

Перечень кадастровых номеров существующих земельных участков, на которых линейный объект может быть размещен на условиях публичного сервитута и их адреса	Перечень и адреса расположенных на таких земельных участках объектов недвижимого имущества (по сведениям ЕГРН)
	Российская Федерация, Нижегородская обл, г Нижний Новгород, р-н Автозаводский, от д. №55 по ул. Южное шоссе до ул. Прыгунова 52:18:0000000:29007
52:18:0040420:12 обл. Нижегородская, г. Нижний Новгород, Автозаводский район, ул. Юлиуса Фучика, 29	Российская федерация, Нижегородская область, г. Нижний Новгород
52:18:0040421:27 обл. Нижегородская, г. Нижний Новгород, Автозаводский район, ул. Юлиуса Фучика, 10/3, 10/4	52:18:0000000:13474 Нижегородская область, г Нижний Новгород, от ТП-90А (ул.Юлиуса Фучика, 10г) до ТП-90 (ул.Юлиуса Фучика, 10в) 52:18:0000000:29007 Российская федерация, Нижегородская область, г. Нижний Новгород 52:18:0000000:28515 Нижегородская обл., г. Н.Новгород, от первого смотрового колодца на выпуске жилого дома №10/3 по ул. Юлиуса Фучика вдоль жилого дома №10/4 по ул.Юлиуса Фучика до врезки в канализационную линию Д-150-300 мм, идущую от жилого дома №29 по ул. Юлиуса Фучика
52:18:0000000:7695 Нижегородская обл., г. Нижний Новгород, Автозаводский район, по ул. Юлиуса Фучика, от Южного шоссе до ул. Героя Шнитникова	52:18:0040421:184 Нижегородская обл, г Нижний Новгород, ул Юлиуса Фучика, д 40 52:18:0000000:10743 Российская Федерация, Нижегородская область, г.Нижний Новгород, Автозаводский, Ленинский, Канавинский районы 52:18:0000000:15139 Российская Федерация, Нижегородская область, город Нижний Новгород, от подстанции Чайка по ул. Монастырка до РП со встроенной ТП №25 (по генплану) в застройке территории по ул. Малоэтажная в Автозаводском районе 52:18:0000000:7950 Нижегородская область, г Нижний Новгород, на дома №№23,25,27,29,32 по ул. Веденяпина, на дома № №31,37,39,40,41,43 по ул. Юлиуса Фучика, на дом №60 по шоссе Южное, на дома № №1А,21,33,35,37,39,45 6 микрорайон, на дома №№2,14,22,26 по ул. Героя Шнитникова, на ИБ-10 по ул. Веденяпина, дом №27Б, на КНС-17 по ул.Веденяпина, дом №25В 52:18:0040421:578 Российская Федерация, г. Нижний Новгород, ул. Юлиуса Фучика, д. 43А
52:18:0040284:9 Нижегородская обл., г. Нижний Новгород, Автозаводский район, ул. Юлиуса Фучика, у дома № 50	-
52:18:0040420:17 обл. Нижегородская, г. Нижний Новгород, Автозаводский район, ул. Юлиуса Фучика, 35	52:18:0040420:1750 Нижегородская область, г Нижний Новгород, от врезки в подвале ж/д №37 ул. Юлиуса Фучика до наружной стены ж/д №33 ул. Юлиуса Фучика 52:18:0040420:1753 Нижегородская область, г Нижний Новгород, от врезки в подвале ж/д №37 ул. Юлиуса Фучика до наружной стены ж/д №33 ул. Юлиуса Фучика 52:18:0000000:7950 Нижегородская область, г Нижний Новгород, на дома №№23,25,27,29,32 по ул. Веденяпина, на дома № №31,37,39,40,41,43 по ул. Юлиуса Фучика, на дом №60 по шоссе Южное, на дома № №1А,21,33,35,37,39,45 6 микрорайон, на дома №№2,14,22,26 по ул. Героя

Перечень кадастровых номеров существующих земельных участков, на которых линейный объект может быть размещен на условиях публичного сервитута и их адреса	Перечень и адреса расположенных на таких земельных участках объектов недвижимого имущества (по сведениям ЕГРН)
	Шнитникова, на ИБ-10 по ул. Веденяпина, дом №27Б, на КНС-17 по ул.Веденяпина, дом №25В
52:18:0040420:16 обл. Нижегородская, г. Нижний Новгород, Автозаводский район, ул. Юлиуса Фучика, 37	52:18:0040420:1750 Нижегородская область, г Нижний Новгород, от врезки в подвале ж/д №37 ул. Юлиуса Фучика до наружной стены ж/д №33 ул. Юлиуса Фучика 52:18:0040420:1753 Нижегородская область, г Нижний Новгород, от врезки в подвале ж/д №37 ул. Юлиуса Фучика до наружной стены ж/д №33 ул. Юлиуса Фучика 52:18:0000000:8024 Нижегородская обл, г Нижний Новгород, ул.Юлиуса Фучика, ул.Веденяпина, 6 микрорайон
52:18:0040420:15 Российская Федерация, Нижегородская обл., г. Нижний Новгород, Автозаводский район, ул. Юлиуса Фучика, 39	52:18:0000000:7950 Нижегородская область, г Нижний Новгород, на дома №№23,25,27,29,32 по ул. Веденяпина, на дома № №31,37,39,40,41,43 по ул. Юлиуса Фучика, на дом №60 по шоссе Южное, на дома № №1А,21,33,35,37,39,45 6 микрорайон, на дома №№2,14,22,26 по ул. Героя Шнитникова, на ИБ-10 по ул. Веденяпина, дом №27Б, на КНС-17 по ул.Веденяпина, дом №25В 52:18:0040420:1761 Нижегородская область, г Нижний Новгород, р-н Автозаводский, от ул. Юлиуса Фучика, 39 до ул. Юлиуса Фучика, 39а 52:18:0000000:8024 Нижегородская обл, г Нижний Новгород, ул.Юлиуса Фучика, ул.Веденяпина, 6 микрорайон
52:18:0040421:19 Нижегородская обл., г. Нижний Новгород, Автозаводский район, ул. Юлиуса Фучика, 44	-
52:18:0000000:9066 Нижегородская обл., г. Нижний Новгород, Автозаводский район, от дома № 88 корпус 2 по проспекту Ленина, вдоль ул. Монастырка, ул. Героя Шнитникова	52:18:0000000:14581 Российская Федерация, Нижегородская область, город Нижний Новгород, Ленинский, Автозаводский районы 52:18:0000000:13371 Нижегородская область, г. Нижний Новгород, р-н Автозаводский, от дома № 88 корпус 2 по проспекту Ленина, вдоль улии Монастырка, Героя Шнитникова
52:18:0040421:29 Нижегородская обл., г. Нижний Новгород, Автозаводский район, ул. Юлиуса Фучика, напротив дома №46	-
52:18:0040421:20 Нижегородская обл., г. Нижний Новгород, Автозаводский район, ул. Юлиуса Фучика, у дома № 46	52:18:0040421:196 Нижегородская область, г Нижний Новгород, ул Юлиуса Фучика у дома № 46 52:18:0000000:29962 Российская Федерация, Нижегородская область, г Нижний Новгород, Автозаводский, Ленинский районы
52:18:0040421:28 Нижегородская обл., г. Нижний Новгород, Автозаводский район, по ул.Юлиуса Фучика, на пересечении с ул.Героя Шнитникова	-
52:18:0040421:195 Нижегородская обл., г. Нижний Новгород, Автозаводский район, ул. Юлиуса Фучика, дом 46	-

Перечень кадастровых номеров существующих земельных участков, на которых линейный объект может быть размещен на условиях публичного сервитута и их адреса	Перечень и адреса расположенных на таких земельных участках объектов недвижимого имущества (по сведениям ЕГРН)
52:18:0040421:186 Нижегородская обл., г. Нижний Новгород, Автозаводский район, ул. Юлиуса Фучика, у дома 46	-
52:24:0040207:534 обл. Нижегородская, р-н Богородский, садоводческое некоммерческое товарищество "Огонек", участок № 425	-
52:24:0040207:1352 Нижегородская область, Богородский район, садоводческое товарищество Огонек	-
52:24:0040001:7896 Российская Федерация, Нижегородская область, р-н Богородский, участок, прилегающий к п.Новинки	-
52:24:0040001:66 обл. Нижегородская, автомобильная дорога Р-125 Рязск-Касимов-Муром-Н.Новгород	52:00:0000000:155428 Нижегородская обл, город областного значения Навашино, Павловский р-н, Вахский р-н, Богородский р-н, город обл. значения Нижний Новгород, км 301+663 - км 444+927
52:18:0000000:14938 Нижегородская область, г Нижний Новгород, р-н Приокский	52:18:0000000:9410 Нижегородская область, г Нижний Новгород, водопровод в деревне Ольгино (1 очередь) 52:18:0000000:13561 Нижегородская область, г Нижний Новгород
52:18:0080261:165 Российская Федерация, Нижегородская обл., г. Нижний Новгород, Приокский район	-
52:24:0040001:894 Нижегородская область, Богородский район, участок, прилегающий к п. Новинки	52:24:0040001:8024 Российская Федерация, Нижегородская область, городской округ город Нижний Новгород, сельский поселок Новинки, улица 2-ая Дорожная, дом 8 52:24:0040001:7434 Российская Федерация, Нижегородская область, городской округ город Нижний Новгород, сельский поселок Новинки, улица 2-ая Дорожная, дом 9 52:24:0040001:7764 Российская Федерация, Нижегородская область, городской округ город Нижний Новгород, сельский поселок Новинки, улица 2-ая Дорожная, дом 11 52:24:0040001:7544 Российская Федерация, Нижегородская область, городской округ город Нижний Новгород, сельский поселок Новинки, улица 2-ая Дорожная, д 13 52:24:0040001:8320 Российская Федерация, Нижегородская область, городской округ город Нижний Новгород, сельский поселок Новинки, улица 2-ая Дорожная, дом 15 52:24:0040001:15220 Российская Федерация, Нижегородская область, городской округ город Нижний Новгород, сельский поселок Новинки, улица 2-ая Дорожная, дом 17 52:24:0040001:7433 Нижегородская область, р-н Богородский, «Тепловые сети от котельной до объектов теплоснабжения 1-ой очереди I этапа строящегося комплекса жилых домов на земельном участке в Нижегородской области, Богородский район, в районе поселка Новинки (23 жилых дома)»

Перечень кадастровых номеров существующих земельных участков, на которых линейный объект может быть размещен на условиях публичного сервитута и их адреса	Перечень и адреса расположенных на таких земельных участках объектов недвижимого имущества (по сведениям ЕГРН)
	<p>52:24:0040001:7905 Нижегородская область, м.о. Богородский, участок, прилегающий к п. Новинки</p> <p>52:24:0040001:7879 Российская Федерация, Нижегородская область, р-н Богородский, участок, прилегающий к п.Новинки</p> <p>52:24:0040001:7432 Российская Федерация, Нижегородская область, р-н Богородский, участок, прилегающий к п. Новинки</p> <p>52:24:0040001:8214 Нижегородская область, Богородский район, участок, прилегающий к п. Новинки</p>
<p>52:24:0040001:931 Нижегородская область, Богородский район, участок, прилегающий к п. Новинки</p>	<p>52:24:0040001:7432 Нижегородская область, р-н Богородский, участок, прилегающий к п. Новинки</p> <p>52:24:0040001:7905 Нижегородская область, м.о. Богородский, участок, прилегающий к п. Новинки</p> <p>52:24:0040001:7433 Нижегородская область, р-н Богородский, «Тепловые сети от котельной до объектов теплопотребления 1-ой очереди I этапа строящегося комплекса жилых домов на земельном участке в Нижегородской области, Богородский район, в районе поселка Новинки (23 жилых дома)»</p> <p>52:24:0040001:7430 Нижегородская область, р-н Богородский, от котельной установленной мощностью 18МВт, расположенной на земельном участке по адресу: Нижегородская область, Богородский район, 75 метров южнее 443км трассы Р-125 Рязск-Касимов-Муром-Нижний Новгород.</p> <p>52:24:0040001:7431 Нижегородская область, р-н Богородский, от котельной установленной мощностью 18МВт, расположенной на земельном участке по адресу: Нижегородская область, Богородский район, 75 метров южнее 443км трассы Р-125 Рязск-Касимов-Муром-Нижний Новгород.</p>
<p>52:24:0040001:105 Нижегородская область, р-н. Богородский, п. Новинки</p>	<p>52:00:0000000:156152 Российская Федерация, Нижегородская область</p>
<p>52:24:0040001:2873 Нижегородская область, р-н. Богородский, п. Новинки, ул. Дорожная, уч. 5д</p>	<p>52:24:0000000:1078 Российская Федерация, Нижегородская область, Богородский район, на участке д. Ольгино - с. Доскино</p>
<p>52:24:0040001:528 Нижегородская область, р-н Богородский, п. Новинки)</p>	<p>52:24:0000000:1078 Российская Федерация, Нижегородская область, Богородский район, на участке д. Ольгино - с. Доскино</p>
<p>52:24:0040001:17114 Российская Федерация, Нижегородская область, район Богородский, участок, прилегающий к п. Новинки</p>	<p>52:00:0000000:704 Российская Федерация, Нижегородская область, р-н Богородский, 75м южнее 443 км трассы Р-125 «Рязск-Касимов-Муром-Нижний Новгород</p> <p>52:24:0040001:7354 Российская Федерация, Нижегородская обл., Богородский район, от 2 км автомобильной дороги Р-158 до п. Новинки</p>
<p><i>В границах зоны планируемого размещения сетей водоотведения, подлежащих реконструкции в связи с изменением их местоположения</i></p>	
<p>52:18:0040421:27</p>	<p>52:18:0000000:13474 Нижегородская область, г Нижний Новгород, от ТП-90А (ул.Юлиуса Фучика, 10г) до ТП-90 (ул.Юлиуса Фучика, 10в)</p>

Перечень кадастровых номеров существующих земельных участков, на которых линейный объект может быть размещен на условиях публичного сервитута и их адреса	Перечень и адреса расположенных на таких земельных участках объектов недвижимого имущества (по сведениям ЕГРН)
обл. Нижегородская, г. Нижний Новгород, Автозаводский район, ул. Юлиуса Фучика, 10/3, 10/4	52:18:0000000:29007 Российская федерация, Нижегородская область, г. Нижний Новгород 52:18:0000000:28515 Нижегородская обл., г. Н.Новгород, от первого смотрового колодца на выпуске жилого дома №10/3 по ул. Юлиуса Фучика вдоль жилого дома №10/4 по ул.Юлиуса Фучика до врезки в канализационную линию Д-150-300 мм, идущую от жилого дома №29 по ул. Юлиуса Фучика
52:18:0040420:15 Российская Федерация, Нижегородская обл., г. Нижний Новгород, Автозаводский район, ул. Юлиуса Фучика, 39	52:18:0000000:7950 Нижегородская область, г. Нижний Новгород, на дома №№23,25,27,29,32 по ул. Веденяпина, на дома № №31,37,39,40,41,43 по ул. Юлиуса Фучика, на дом №60 по шоссе Южное, на дома № №1А,21,33,35,37,39,45 6 микрорайон, на дома №№2,14,22,26 по ул. Героя Шнитникова, на ИБ-10 по ул. Веденяпина, дом №27Б, на КНС-17 по ул.Веденяпина, дом №25В 52:18:0040420:1761 Нижегородская область, г. Нижний Новгород, р-н Автозаводский, от ул. Юлиуса Фучика, 39 до ул. Юлиуса Фучика, 39а 52:18:0000000:8024 Нижегородская обл, г. Нижний Новгород, ул.Юлиуса Фучика, ул.Веденяпина, 6 микрорайон
52:18:0000000:7695 Нижегородская обл., г. Нижний Новгород, Автозаводский район, по ул. Юлиуса Фучика, от Южного шоссе до ул. Героя Шнитникова	52:18:0040421:184 Нижегородская обл, г. Нижний Новгород, ул Юлиуса Фучика, д 40 52:18:0000000:10743 Российская Федерация, Нижегородская область, г.Нижний Новгород, Автозаводский, Ленинский, Канавинский районы 52:18:0000000:15139 Российская Федерация, Нижегородская область, город Нижний Новгород, от подстанции Чайка по ул. Монастырка до РП со встроенной ТП №25 (по генплану) в застройке территории по ул. Малоэтажная в Автозаводском районе 52:18:0000000:7950 Нижегородская область, г. Нижний Новгород, на дома №№23,25,27,29,32 по ул. Веденяпина, на дома № №31,37,39,40,41,43 по ул. Юлиуса Фучика, на дом №60 по шоссе Южное, на дома № №1А,21,33,35,37,39,45 6 микрорайон, на дома №№2,14,22,26 по ул. Героя Шнитникова, на ИБ-10 по ул. Веденяпина, дом №27Б, на КНС-17 по ул.Веденяпина, дом №25В 52:18:0040421:578 Российская Федерация, г. Нижний Новгород, ул. Юлиуса Фучика, д. 43А
<i>В границах зоны планируемого размещения сетей водопровода, подлежащих реконструкции в связи с изменением их местоположения</i>	
52:18:0040284:23 Нижегородская обл., г. Нижний Новгород, Автозаводский район, ул. Юлиуса Фучика, дом 12	52:18:0000000:8073 Нижегородская обл, г. Нижний Новгород, шоссе Южное, ул. Веденяпина, ул. Автомеханическая, ул. Юлиуса Фучика, ул. Лескова
52:18:0040281:1810 Нижегородская обл., г. Нижний Новгород, Автозаводский район, ул. Юлиуса Фучика, дом 25	52:18:0000000:8073 Нижегородская обл, г. Нижний Новгород, шоссе Южное, ул. Веденяпина, ул. Автомеханическая, ул. Юлиуса Фучика, ул. Лескова 52:18:0000000:7716

Перечень кадастровых номеров существующих земельных участков, на которых линейный объект может быть размещен на условиях публичного сервитута и их адреса	Перечень и адреса расположенных на таких земельных участках объектов недвижимого имущества (по сведениям ЕГРН)
	Нижегородская обл, г Нижний Новгород, р-н Автозаводский, ул. Ю. Фучика от д. №19 до д. №25 52:18:0040281:3605 Российская Федерация, Нижегородская область, г Нижний Новгород, от водопроводной линии д=200 до стены здания детского сада по ул Юлиуса Фучика, дом №23а
52:18:0040281:42 Нижегородская обл., г. Нижний Новгород, Автозаводский район, ул. Юлиуса Фучика, у дома №27	52:18:0040281:1818 Нижегородская область, г. Нижний Новгород, Автозаводский район, пересечение Южного шоссе и ул. Юлиуса Фучика
52:18:0000000:134 Нижегородская обл., г. Нижний Новгород, Автозаводский район, шоссе Южное, от ул. Юлиуса Фучика до ул. Аркадия Гайдара	52:18:0000000:10624 Российская Федерация, Нижегородская область, г.Нижний Новгород, Автозаводский район, шоссе Южное, по ул.Южное шоссе от ул. Ю.Фучика до ул. А.Гайдара 52:18:0000000:10743 Российская Федерация, Нижегородская область, г.Нижний Новгород, Автозаводский, Ленинский, Канавинский районы 52:18:0000000:7950 Нижегородская область, г Нижний Новгород, на дома №№23,25,27,29,32 по ул. Веденяпина, на дома № №31,37,39,40,41,43 по ул. Юлиуса Фучика, на дом №60 по шоссе Южное, на дома № №1А,21,33,35,37,39,45 6 микрорайон, на дома №№2,14,22,26 по ул. Героя Шнитникова, на ИБ10 по ул. Веденяпина, дом №27Б, на КНС17 по ул.Веденяпина, дом №25В 52:18:0000000:13958 Нижегородская область, г Нижний Новгород, от д.29 до д.1/а ул.Веденяпина 52:18:0000000:13487 Нижегородская область, г Нижний Новгород, от ТП-225(ул.Веденяпина, 16Б) до ТП-243 (ул.Южное шоссе, 54В) 52:18:0000000:7720 Российская Федерация, Нижегородская обл, г Нижний Новгород, р-н Автозаводский, от д. №55 по ул. Южное шоссе до ул. Прыгунова
52:18:0040420:23 Нижегородская обл., г.Нижний Новгород, Автозаводский район, Южное шоссе, 60	52:18:0000000:7950 Нижегородская область, г Нижний Новгород, на дома №№23,25,27,29,32 по ул. Веденяпина, на дома № №31,37,39,40,41,43 по ул. Юлиуса Фучика, на дом №60 по шоссе Южное, на дома № №1А,21,33,35,37,39,45 6 микрорайон, на дома №№2,14,22,26 по ул. Героя Шнитникова, на ИБ10 по ул. Веденяпина, дом №27Б, на КНС17 по ул.Веденяпина, дом №25В
52:18:0040420:12 обл. Нижегородская, г. Нижний Новгород, Автозаводский район, ул. Юлиуса Фучика, 29	52:18:0000000:29007 Российская федерация, Нижегородская область, г. Нижний Новгород
52:18:0040421:27 обл. Нижегородская, г. Нижний Новгород, Автозаводский район, ул. Юлиуса Фучика, 10/3, 10/4	52:18:0000000:13474 Нижегородская область, г Нижний Новгород, от ТП-90А (ул.Юлиуса Фучика, 10г) до ТП-90 (ул.Юлиуса Фучика, 10в) 52:18:0000000:29007 Российская федерация, Нижегородская область, г. Нижний Новгород 52:18:0000000:28515 Нижегородская обл., г. Н.Новгород, от первого смотрового колодца на выпуске жилого дома №10/3 по ул. Юлиуса Фучика вдоль жилого дома №10/4 по ул.Юлиуса Фучика до врезки в канализационную линию Д-150-300 мм, идущую от жилого дома №29 по ул. Юлиуса Фучика

Перечень кадастровых номеров существующих земельных участков, на которых линейный объект может быть размещен на условиях публичного сервитута и их адреса	Перечень и адреса расположенных на таких земельных участках объектов недвижимого имущества (по сведениям ЕГРН)
<p>52:18:0040420:18 обл. Нижегородская, г. Нижний Новгород, Автозаводский район, ул. Юлиуса Фучика, 33</p>	<p>52:18:0040420:1762 Российская Федерация, Нижегородская область, г. Нижний Новгород, р-н Автозаводский, от ул.Юлиуса Фучика, 33 до ул.Веденяпина, 25а 52:18:0040420:1754 Нижегородская область, г. Нижний Новгород, от колодца №87 ж/д №33 ул. Юлиуса Фучика до колодца №93 ж/д №35 ул. Юлиуса Фучика 52:18:0040420:1750 Нижегородская область, г. Нижний Новгород, от врезки в подвале ж/д №37 ул. Юлиуса Фучика до наружной стены ж/д №33 ул. Юлиуса Фучика 52:18:0040420:1753 Нижегородская область, г. Нижний Новгород, от врезки в подвале ж/д №37 ул. Юлиуса Фучика до наружной стены ж/д №33 ул. Юлиуса Фучика</p>
<p>52:18:0040420:15 Российская Федерация, Нижегородская обл., г. Нижний Новгород, Автозаводский район, ул. Юлиуса Фучика, 39</p>	<p>52:18:0000000:7950 Нижегородская область, г. Нижний Новгород, на дома №№23,25,27,29,32 по ул. Веденяпина, на дома № №31,37,39,40,41,43 по ул. Юлиуса Фучика, на дом №60 по шоссе Южное, на дома № №1А,21,33,35,37,39,45 6 микрорайон, на дома №№2,14,22,26 по ул. Героя Шнитникова, на ИБ-10 по ул. Веденяпина, дом №27Б, на КНС-17 по ул.Веденяпина, дом №25В 52:18:0040420:1761 Нижегородская область, г. Нижний Новгород, р-н Автозаводский, от ул. Юлиуса Фучика, 39 до ул. Юлиуса Фучика, 39а 52:18:0000000:8024 Нижегородская обл, г. Нижний Новгород, ул.Юлиуса Фучика, ул.Веденяпина, 6 микрорайон</p>
<p>52:18:0040420:11 обл. Нижегородская, г. Нижний Новгород, Автозаводский район, ул. Юлиуса Фучика, 41</p>	<p>52:18:0000000:7950 Нижегородская область, г. Нижний Новгород, на дома №№23,25,27,29,32 по ул. Веденяпина, на дома № №31,37,39,40,41,43 по ул. Юлиуса Фучика, на дом №60 по шоссе Южное, на дома № №1А,21,33,35,37,39,45 6 микрорайон, на дома №№2,14,22,26 по ул. Героя Шнитникова, на ИБ-10 по ул. Веденяпина, дом №27Б, на КНС-17 по ул.Веденяпина, дом №25В 52:18:0000000:8024 Нижегородская обл, г. Нижний Новгород, ул.Юлиуса Фучика, ул.Веденяпина, 6 микрорайон</p>
<p>52:18:0000000:7695 Нижегородская обл., г. Нижний Новгород, Автозаводский район, по ул. Юлиуса Фучика, от Южного шоссе до ул. Героя Шнитникова</p>	<p>52:18:0040421:184 Нижегородская обл, г. Нижний Новгород, ул Юлиуса Фучика, д 40 52:18:0000000:10743 Российская Федерация, Нижегородская область, г.Нижний Новгород, Автозаводский, Ленинский, Канавинский районы 52:18:0000000:15139 Российская Федерация, Нижегородская область, город Нижний Новгород, от подстанции Чайка по ул. Монастырка до РП со встроеной ТП №25 (по генплану) в застройке территории по ул. Малоэтажная в Автозаводском районе 52:18:0000000:7950 Нижегородская область, г. Нижний Новгород, на дома №№23,25,27,29,32 по ул. Веденяпина, на дома № №31,37,39,40,41,43 по ул. Юлиуса Фучика, на дом №60 по шоссе Южное, на дома № №1А,21,33,35,37,39,45 6 микрорайон, на дома №№2,14,22,26 по ул. Героя</p>

Перечень кадастровых номеров существующих земельных участков, на которых линейный объект может быть размещен на условиях публичного сервитута и их адреса	Перечень и адреса расположенных на таких земельных участках объектов недвижимого имущества (по сведениям ЕГРН)
	Шнитникова, на ИБ-10 по ул. Веденяпина, дом №27Б, на КНС-17 по ул.Веденяпина, дом №25В 52:18:0040421:578 Российская Федерация, г. Нижний Новгород, ул. Юлиуса Фучика, д. 43А
52:18:0040421:186 Нижегородская обл., г. Нижний Новгород, Автозаводский район, ул. Юлиуса Фучика, у дома 46	
<i>В границах зоны планируемого размещения сетей теплоснабжения, подлежащих реконструкции в связи с изменением их местоположения</i>	
52:18:0040284:18 Нижегородская обл., г. Нижний Новгород, Автозаводский район, на пересечении ул. Юлиуса Фучика и Южного шоссе, у дома № 10/2 по ул. Юлиуса Фучика	52:18:0000000:13474 Нижегородская область, г. Нижний Новгород, от ТП-90А (ул.Юлиуса Фучика, 10г) до ТП-90 (ул.Юлиуса Фучика, 10в)
52:18:0000000:134 Нижегородская обл., г. Нижний Новгород, Автозаводский район, шоссе Южное, от ул. Юлиуса Фучика до ул. Аркадия Гайдара	52:18:0000000:10624 Российская Федерация, Нижегородская область, г.Нижний Новгород, Автозаводский район, шоссе Южное, по ул.Южное шоссе от ул. Ю.Фучика до ул. А.Гайдара 52:18:0000000:10743 Российская Федерация, Нижегородская область, г.Нижний Новгород, Автозаводский, Ленинский, Канавинский районы 52:18:0000000:7950 Нижегородская область, г. Нижний Новгород, на дома №№23,25,27,29,32 по ул. Веденяпина, на дома № №31,37,39,40,41,43 по ул. Юлиуса Фучика, на дом №60 по шоссе Южное, на дома № №1А,21,33,35,37,39,45 6 микрорайон, на дома №№2,14,22,26 по ул. Героя Шнитникова, на ИБ10 по ул. Веденяпина, дом №27Б, на КНС17 по ул.Веденяпина, дом №25В 52:18:0000000:13958 Нижегородская область, г. Нижний Новгород, от д.29 до д.1/а ул.Веденяпина 52:18:0000000:13487 Нижегородская область, г. Нижний Новгород, от ТП-225(ул.Веденяпина, 16Б) до ТП-243 (ул.Южное шоссе, 54В) 52:18:0000000:7720 Российская Федерация, Нижегородская обл, г. Нижний Новгород, р-н Автозаводский, от д. №55 по ул. Южное шоссе до ул. Прыгунова
52:18:0000000:7695 Нижегородская обл., г. Нижний Новгород, Автозаводский район, по ул. Юлиуса Фучика, от Южного шоссе до ул. Героя Шнитникова	52:18:0040421:184 Нижегородская обл, г. Нижний Новгород, ул Юлиуса Фучика, д 40 52:18:0000000:10743 Российская Федерация, Нижегородская область, г.Нижний Новгород, Автозаводский, Ленинский, Канавинский районы 52:18:0000000:15139 Российская Федерация, Нижегородская область, город Нижний Новгород, от подстанции Чайка по ул. Монастырка до РП со встроенной ТП №25 (по генплану) в застройке территории по ул. Малоэтажная в Автозаводском районе 52:18:0000000:7950 Нижегородская область, г. Нижний Новгород, на дома №№23,25,27,29,32 по ул. Веденяпина, на дома № №31,37,39,40,41,43 по ул. Юлиуса Фучика, на дом №60 по

Перечень кадастровых номеров существующих земельных участков, на которых линейный объект может быть размещен на условиях публичного сервитута и их адреса	Перечень и адреса расположенных на таких земельных участках объектов недвижимого имущества (по сведениям ЕГРН)
	<p>шоссе Южное, на дома № №1А,21,33,35,37,39,45 6 микрорайон, на дома №№2,14,22,26 по ул. Героя Шнитникова, на ИБ-10 по ул. Веденяшина, дом №27Б, на КНС-17 по ул.Веденяшина, дом №25В 52:18:0040421:578 Российская Федерация, г. Нижний Новгород, ул. Юлиуса Фучика, д. 43А</p>
<p>52:18:0000000:9066 Нижегородская обл., г. Нижний Новгород, Автозаводский район, от дома № 88 корпус 2 по проспекту Ленина , вдоль ул. Монастырка, ул. Героя Шнитникова</p>	<p>52:18:0000000:14581 Российская Федерация, Нижегородская область, город Нижний Новгород, Ленинский, Автозаводский районы 52:18:0000000:13371 Нижегородская область, г Нижний Новгород, р-н Автозаводский, от дома № 88 корпус 2 по проспекту Ленина, вдоль улиц Монастырка, Героя Шнитникова</p>
<p>52:24:0040001:931 Нижегородская область, Богородский район, участок, прилегающий к п. Новинки</p>	<p>52:24:0040001:7432 Российская Федерация, Нижегородская область, р-н Богородский, участок, прилегающий к п. Новинки 52:24:0040001:7905 Нижегородская область, м.о. Богородский, участок, прилегающий к п. Новинки 52:24:0040001:7433 Российская Федерация, Нижегородская область, р-н Богородский, «Тепловые сети от котельной до объектов теплоснабжения 1-ой очереди 1 этапа строящегося комплекса жилых домов на земельном участке в Нижегородской области, Богородский район, в районе поселка Новинки (23 жилых дома)» 52:24:0040001:7430 Российская Федерация, Нижегородская область, р-н Богородский, от котельной установленной мощностью 18МВт, расположенной на земельном участке по адресу: Нижегородская область, Богородский район, 75 метров южнее 443км трассы Р-125 Рязск-Касимов-Муром-Нижний Новгород 52:24:0040001:7431 Российская Федерация, Нижегородская область, р-н Богородский, от котельной установленной мощностью 18МВт, расположенной на земельном участке по адресу: Нижегородская область, Богородский район, 75 метров южнее 443км трассы Р-125 Рязск-Касимов-Муром-Нижний Новгород</p>
<p>52:24:0040001:893 Нижегородская область, Богородский район, участок, прилегающий к п. Новинки</p>	<p>52:24:0040001:15755 Российская Федерация, Нижегородская область, городской округ город Нижний Новгород, сельский поселок Новинки, улица 2-ая Дорожная, дом 7 52:24:0040001:16375 Российская Федерация, Нижегородская область, городской округ город Нижний Новгород, сельский поселок Новинки, улица 2-ая Дорожная, дом 5 52:24:0040001:15888 Российская Федерация, Нижегородская область, городской округ город Нижний Новгород, сельский поселок Новинки, улица 2-ая Дорожная, дом 6 52:24:0040001:16257 Российская Федерация, Нижегородская область, городской округ город Нижний Новгород, сельский поселок Новинки, улица 2-ая Дорожная, дом 4 52:24:0040001:16668</p>

Перечень кадастровых номеров существующих земельных участков, на которых линейный объект может быть размещен на условиях публичного сервитута и их адреса	Перечень и адреса расположенных на таких земельных участках объектов недвижимого имущества (по сведениям ЕГРН)
	<p>Российская Федерация, Нижегородская область, городской округ город Нижний Новгород, сельский поселок Новинки, улица 2-ая Дорожная, дом 3 52:24:0040001:7433</p> <p>Нижегородская область, р-н Богородский, «Тепловые сети от котельной до объектов теплопотребления 1-ой очереди I этапа строящегося комплекса жилых домов на земельном участке в Нижегородской области, Богородский район, в районе поселка Новинки (23 жилых дома)»</p>
<p>52:24:0040001:15394</p> <p>Российская Федерация, Нижегородская область, г. Нижний Новгород, Приокский район, 75 м южнее 443 км трассы Р-125 «Рязск-Касимов-Муром-Нижний Новгород»</p>	<p>52:24:0040001:8017</p> <p>Нижегородская область, городской округ город Нижний Новгород, сельский поселок Новинки, ул.Дорожная, дом 5/1 52:00:0000000:704</p> <p>Нижегородская область, р-н Богородский, 75м южнее 443 км трассы Р-125 «Рязск-Касимов-Муром-Нижний Новгород» 52:24:0040001:7431</p> <p>Нижегородская область, р-н Богородский, от котельной установленной мощностью 18МВт, расположенной на земельном участке по адресу: Нижегородская область, Богородский район, 75 метров южнее 443км трассы Р-125 Рязск-Касимов-Муром-Нижний Новгород. 52:24:0040001:7430</p> <p>Нижегородская область, р-н Богородский, от котельной установленной мощностью 18МВт, расположенной на земельном участке по адресу: Нижегородская область, Богородский район, 75 метров южнее 443км трассы Р-125 Рязск-Касимов-Муром-Нижний Новгород. 52:24:0040001:7433</p>

2.2. Границы зоны планируемого размещения линейного объекта (временный отвод), пересекающие водный объект – реку Оку

В целях строительства мостового перехода через реку Оку проектом межевания предусмотрено предоставление водного объекта (его частей ВО1 – 73879 кв.м, ВО2 - 7916 кв.м) в пользование на период строительства линейного объекта в целях, предусмотренных подпунктом 5 пункта 3 статьи 11 Водного Кодекса Российской Федерации – в целях строительства и реконструкции мостов, подводных переходов, трубопроводов и других линейных объектов, если такие строительство и реконструкция связаны с изменением дна и берегов поверхностных водных объектов. Право пользования водным объектом (его частями) приобретает на основании решения о предоставлении водного объекта в пользование.

Перечень координат характерных точек границ частей водного объекта, предоставляемых в пользование на период строительства линейного объекта

Номер характерной точки	Координаты, м	
	X	Y
ВО-1		
1	519013.90	2209171.74
2	519052.96	2209218.90
3	519047.67	2209222.66
4	519049.41	2209225.11
5	519054.82	2209221.26
6	519071.79	2209234.35
6.1	519014.68	2209273.97
7	519078.43	2209370.68
8	518910.45	2209475.43
9	518817.23	2209325.89
10	518719.69	2209389.92
11	518733.89	2209411.55
12	518708.90	2209427.83
13	518774.73	2209538.60
14	518682.38	2209591.86
15	518623.90	2209537.83
16	518611.03	2209503.54
17	518594.10	2209511.44
18	518583.32	2209506.23
19	518565.78	2209479.51
20	518565.28	2209467.57
21	518586.39	2209455.20
22	518564.12	2209417.21
23	518664.44	2209353.01
24	518687.04	2209391.04
25	518825.27	2209300.83
26	518909.65	2209245.01
27	518907.43	2209241.62

Номер характерной точки	Координаты, м	
	X	Y
1	519013.90	2209171.74
ВО-2		
28	518326.25	2209485.16
29	518339.71	2209486.08
30	518363.00	2209488.36
31	518365.98	2209490.18
32	518387.32	2209509.68
33	518416.49	2209480.18
34	518439.77	2209522.89
35	518453.35	2209541.22
36	518458.08	2209537.96
37	518468.84	2209543.17
38	518486.38	2209569.89
39	518486.86	2209581.85
40	518477.99	2209587.92
41	518479.01	2209591.09
42	518522.52	2209631.99
43	518473.10	2209660.65
44	518480.15	2209719.43
45	518475.79	2209725.06
46	518476.19	2209719.58
47	518464.77	2209627.97
48	518412.16	2209538.76
49	518362.22	2209492.60
50	518330.34	2209487.83
28	518326.25	2209485.16

2.3. Перечень координат характерных точек образуемых земельных участков

Система координат МСК-52

Номер характерной точки	Координаты, м	
	X	Y
Условный номер земельного участка 52:24:0040210:3У6		
1	517705.50	2209346.32
2	517705.74	2209346.84
3	517697.23	2209350.31
4	517693.59	2209341.06

Номер характерной точки	Координаты, м	
	X	Y
5	517678.18	2209299.26
6	517673.87	2209288.09
7	517678.32	2209285.58
8	517684.35	2209295.56
9	517683.52	2209295.96
10	517688.20	2209305.03

Номер характерной точки	Координаты, м	
	X	Y
11	517695.02	2209319.00
12	517699.95	2209330.13
13	517705.24	2209327.17
14	517706.81	2209330.79
15	517702.22	2209333.04
16	517692.58	2209337.77
17	517697.04	2209349.76
1	517705.50	2209346.32
Условный номер земельного участка 52:24:000000:3У12		
18	518034.45	2209747.29
19	518037.92	2209756.13
20	518038.54	2209756.58
21	517954.09	2209790.45
22	517929.14	2209802.82
23	517929.11	2209808.11
24	517930.65	2209812.17
25	517901.61	2209825.66
26	517902.62	2209827.97
27	517901.69	2209828.38
28	517900.16	2209824.17
29	517928.82	2209811.83
30	517921.77	2209796.02
31	517914.31	2209780.54
32	517908.08	2209764.84
33	517902.36	2209750.10
34	517896.10	2209733.95
35	517889.80	2209719.14
36	517883.69	2209703.33
37	517856.08	2209713.91
38	517867.27	2209707.18
39	517904.50	2209690.74
40	517918.60	2209684.52
41	517920.62	2209686.34
42	517922.92	2209688.14
43	517914.51	2209691.48
44	517887.11	2209702.33
45	517893.07	2209717.78
46	517899.20	2209733.51
47	517905.71	2209748.48
48	517911.69	2209763.69
49	517918.02	2209779.19
50	517924.67	2209794.93
51	517950.73	2209784.87

Номер характерной точки	Координаты, м	
	X	Y
52	517978.08	2209773.59
53	517972.23	2209757.59
54	517966.24	2209742.14
55	517960.26	2209727.31
56	517954.68	2209711.81
57	517951.10	2209703.08
58	517955.48	2209705.00
59	517957.70	2209710.61
60	517963.66	2209726.19
61	517969.88	2209741.31
62	517975.62	2209756.03
63	517983.15	2209772.69
64	518010.79	2209761.99
65	518004.57	2209745.36
66	518028.42	2209735.82
67	518025.59	2209728.38
68	518029.55	2209730.02
69	518035.57	2209746.83
18	518034.45	2209747.29
Условный номер земельного участка 52:24:0040207:3У31		
815	518069.98	2210109.48
816	518080.87	2210127.13
817	518100.02	2210114.31
818	518088.32	2210095.64
815	518069.98	2210109.48
Условный номер земельного участка 52:24:0040207:3У32		
819	518073.38	2210230.17
820	518078.53	2210237.02
821	518076.17	2210239.67
822	518057.98	2210255.38
823	518057.26	2210256.48
824	518055.29	2210236.37
819	518073.38	2210230.17
Условный номер земельного участка 52:18:0040426:5:3У1		
68	519170.22	2209146.49
69	519139.02	2209168.54
70	519136.47	2209164.55
71	519134.09	2209161.41
72	519132.84	2209154.56
73	519133.11	2209152.07
74	519134.04	2209143.06
75	519135.93	2209134.66

Номер характерной точки	Координаты, м	
	X	Y
76	519150.40	2209139.16
68	519170.22	2209146.49
Условный номер земельного участка 52:18:0040426:10:3У1		
77	519305.63	2209009.90
78	519308.63	2209007.66
79	519313.51	2209004.11
80	519323.69	2208996.87
81	519328.55	2208993.70
82	519338.45	2208987.17
83	519358.68	2209010.26
84	519334.50	2209028.88
85	519333.57	2209030.13
86	519333.01	2209031.59
87	519332.86	2209033.14
88	519333.13	2209034.68
89	519330.18	2209036.88
90	519329.58	2209036.31
91	519328.90	2209035.84
92	519328.15	2209035.48
93	519327.35	2209035.25
94	519326.44	2209035.15
95	519325.52	2209035.20
96	519325.10	2209035.31
97	519324.63	2209035.42
98	519323.79	2209035.78
99	519311.76	2209044.64
100	519292.28	2209019.91
77	519305.63	2209009.90
Условный номер земельного участка 52:18:0040421:197:3У1		
101	519401.31	2208943.47
102	519416.04	2208965.95
103	519377.85	2208995.43
104	519376.92	2208996.69
105	519376.38	2208998.16
106	519376.27	2208999.73
107	519376.62	2209001.26
108	519373.56	2209003.62
109	519372.10	2209003.00
110	519370.54	2209002.76
111	519369.00	2209002.92
112	519367.49	2209003.47
113	519347.03	2208980.84

Номер характерной точки	Координаты, м	
	X	Y
101	519401.31	2208943.47
Условный номер земельного участка 52:24:0040206:297:3У1		
114	518337.28	2209778.05
115	518339.65	2209777.06
116	518342.11	2209783.13
117	518340.45	2209781.93
114	518337.28	2209778.05
Условный номер земельного участка 52:24:0040206:282:3У1		
118	518179.33	2209461.38
119	518187.60	2209459.45
120	518197.59	2209477.68
121	518194.45	2209479.09
122	518193.99	2209479.30
123	518183.11	2209483.96
118	518179.33	2209461.38
Условный номер земельного участка 52:24:0040206:200:3У1		
124	518175.16	2209542.41
125	518177.56	2209541.30
126	518180.82	2209541.29
127	518182.86	2209542.67
128	518185.38	2209543.98
129	518194.37	2209555.29
130	518194.89	2209555.94
131	518200.09	2209563.32
132	518195.26	2209566.06
133	518183.95	2209572.48
134	518177.71	2209560.10
135	518175.38	2209555.03
124	518175.16	2209542.41
Условный номер земельного участка 52:24:0040206:211:3У1		
136	518183.11	2209483.96
137	518193.99	2209479.30
138	518203.58	2209498.52
139	518177.59	2209510.09
140	518174.48	2209504.68
141	518174.48	2209502.79
142	518183.54	2209486.52
136	518183.11	2209483.96
Условный номер земельного участка 52:24:0040206:63:3У1		
143	518175.64	2209609.70

Номер характерной точки	Координаты, м	
	X	Y
144	518182.15	2209627.83
145	518162.64	2209634.24
146	518162.33	2209633.50
147	518158.03	2209623.36
148	518158.48	2209622.83
149	518164.34	2209613.92
150	518175.27	2209609.42
143	518175.64	2209609.70
Условный номер земельного участка 52:24:0040206:167:3У1		
151	518184.64	2209583.05
152	518192.39	2209602.37
153	518187.35	2209604.57
154	518175.64	2209609.70
155	518175.26	2209609.38
156	518170.47	2209596.37
157	518171.93	2209588.48
151	518184.64	2209583.05
Условный номер земельного участка 52:24:0040206:155:3У1		
158	518143.62	2209654.62
159	518150.72	2209670.43
160	518132.02	2209678.26
161	518128.73	2209669.46
162	518135.18	2209655.46
163	518143.67	2209652.00
164	518143.26	2209653.81
158	518143.62	2209654.62
Условный номер земельного участка 52:24:0040206:203:3У1		
165	518159.97	2209637.16
166	518161.50	2209643.56
167	518143.67	2209652.00
168	518135.17	2209655.47
169	518139.61	2209645.85
170	518156.81	2209638.52
165	518159.97	2209637.16
Условный номер земельного участка 52:24:0040206:190:3У1		
171	518159.54	2209636.03
172	518159.97	2209637.16
173	518147.02	2209642.72
174	518142.17	2209644.74
175	518141.49	2209642.53
176	518155.74	2209626.01

Номер характерной точки	Координаты, м	
	X	Y
171	518159.54	2209636.03
Условный номер земельного участка 52:24:0040206:161:3У1		
177	518129.51	2209681.83
178	518136.14	2209699.89
179	518121.56	2209706.09
180	518121.53	2209702.57
181	518122.48	2209694.97
182	518125.02	2209688.84
177	518129.51	2209681.83
Условный номер земельного участка 52:24:0040206:359:3У1		
183	518121.56	2209706.09
184	518136.14	2209699.89
185	518136.59	2209699.71
186	518139.19	2209706.83
187	518142.92	2209717.67
188	518127.67	2209724.46
189	518127.16	2209723.94
190	518124.55	2209717.98
191	518121.58	2209709.15
183	518121.56	2209706.09
Условный номер земельного участка 52:24:0040206:205:3У1		
192	518127.67	2209724.46
193	518142.92	2209717.67
194	518150.01	2209735.76
195	518148.37	2209736.53
196	518140.01	2209740.30
197	518136.31	2209733.14
198	518135.80	2209732.42
199	518131.01	2209727.93
192	518127.67	2209724.46
Условный номер земельного участка 52:24:0040206:68:3У1		
200	518133.89	2209748.32
201	518140.32	2209740.91
202	518140.01	2209740.30
203	518148.37	2209736.53
204	518153.76	2209748.34
205	518156.49	2209755.38
206	518139.07	2209762.35
200	518133.89	2209748.32
Условный номер земельного участка 52:24:0040206:78:3У1		

Номер характерной точки	Координаты, м	
	X	Y
207	518119.48	2209764.92
208	518133.89	2209748.32
209	518139.07	2209762.35
210	518138.79	2209762.99
211	518121.49	2209770.29
207	518119.48	2209764.92
Условный номер земельного участка 52:24:0040206:303:3У1		
212	518099.89	2209760.19
213	518093.53	2209762.54
214	518090.97	2209756.20
212	518099.89	2209760.19
Условный номер земельного участка 52:24:0040206:28:3У1		
215	518114.37	2209764.10
216	518118.42	2209774.11
217	518100.68	2209780.87
218	518096.30	2209770.02
219	518093.53	2209762.54
220	518099.89	2209760.19
221	518105.46	2209762.69
215	518114.37	2209764.10
Условный номер земельного участка 52:24:0040206:16:3У1		
222	518071.06	2209758.38
223	518084.59	2209753.34
224	518090.97	2209756.20
225	518093.53	2209762.54
226	518096.30	2209770.03
227	518078.20	2209776.62
222	518071.06	2209758.38
Условный номер земельного участка 52:24:0040206:56:3У1		
228	518064.09	2209741.09
229	518070.00	2209743.47
230	518076.57	2209749.75
231	518084.59	2209753.34
232	518071.06	2209758.38
228	518064.09	2209741.09
Условный номер земельного участка 52:24:0040206:157:3У1		
233	518052.61	2209739.54
234	518053.38	2209739.62
235	518035.57	2209746.83
236	518029.55	2209730.02

Номер характерной точки	Координаты, м	
	X	Y
233	518052.61	2209739.54
Условный номер земельного участка 52:24:0040206:17:3У1		
237	518038.54	2209756.58
238	518037.92	2209756.13
239	518034.45	2209747.29
240	518035.57	2209746.83
241	518053.38	2209739.62
242	518060.00	2209740.29
243	518061.35	2209742.87
244	518065.56	2209754.61
245	518055.00	2209758.79
246	518046.27	2209762.10
247	518041.92	2209763.67
248	518039.04	2209756.38
237	518038.54	2209756.58
Условный номер земельного участка 52:24:0040209:27:3У1		
254	518025.59	2209728.38
255	518028.42	2209735.82
256	518004.57	2209745.36
257	517996.87	2209729.40
258	518010.78	2209724.25
254	518025.59	2209728.38
Условный номер земельного участка 52:24:0040209:28:3У1		
249	518010.78	2209724.25
250	517996.87	2209729.40
251	517993.40	2209721.00
252	517998.99	2209718.89
253	518006.20	2209723.00
249	518010.78	2209724.25
Условный номер земельного участка 52:24:0040209:36:3У1		
443	517991.02	2209715.06
444	517991.74	2209714.77
445	517998.99	2209718.89
446	517993.40	2209721.00
443	517991.02	2209715.06
Условный номер земельного участка 52:24:0040206:58:3У1		
260	518174.66	2209512.76
261	518180.28	2209523.78
262	518183.41	2209530.71
263	518175.03	2209534.68

Номер характерной точки	Координаты, м	
	X	Y
260	518174.66	2209512.76
Условный номер земельного участка 52:24:0040206:79:3У1		
264	518370.27	2209776.52
265	518376.74	2209793.73
266	518362.27	2209798.69
267	518356.70	2209793.72
268	518347.49	2209787.04
269	518346.61	2209784.65
264	518370.27	2209776.52
Условный номер земельного участка 52:24:0040206:37:3У1		
270	518362.27	2209798.69
271	518379.57	2209792.77
272	518384.15	2209804.60
273	518363.36	2209799.67
270	518362.27	2209798.69
Условный номер земельного участка 52:24:0040206:98:3У1		
274	518321.12	2209763.57
275	518333.27	2209758.72
276	518335.04	2209763.80
277	518339.65	2209777.06
278	518337.28	2209778.05
279	518327.50	2209766.03
274	518321.12	2209763.57
Условный номер земельного участка 52:24:0040206:376:3У1		
280	518308.16	2209746.91
281	518308.47	2209746.79
282	518326.64	2209739.50
283	518329.32	2209746.64
284	518333.27	2209758.72
285	518321.12	2209763.57
286	518316.70	2209761.86
287	518311.13	2209755.50
280	518308.16	2209746.91
Условный номер земельного участка 52:24:0040206:175:3У1		
288	518286.21	2209744.23
289	518304.84	2209737.36
290	518311.13	2209755.50
291	518306.32	2209750.00
292	518301.38	2209751.13
293	518294.86	2209749.59

Номер характерной точки	Координаты, м	
	X	Y
294	518286.51	2209745.14
288	518286.21	2209744.23
Условный номер земельного участка 52:24:0040206:377:3У1		
295	518176.16	2209564.27
296	518181.89	2209576.65
297	518184.64	2209583.05
298	518171.93	2209588.48
299	518172.90	2209583.28
295	518176.16	2209564.27
Условный номер земельного участка 52:24:0040206:180:3У1		
300	518274.06	2209721.63
301	518281.94	2209742.69
302	518275.37	2209739.19
303	518264.06	2209738.09
304	518263.12	2209738.38
305	518259.36	2209727.75
300	518274.06	2209721.63
Условный номер земельного участка 52:24:0040206:136:3У1		
306	518244.82	2209734.13
307	518259.36	2209727.75
308	518263.12	2209738.38
309	518255.39	2209740.70
310	518248.75	2209745.07
306	518244.82	2209734.13
Условный номер земельного участка 52:24:0040206:97:3У1		
311	518241.61	2209736.51
312	518245.42	2209747.26
313	518240.31	2209750.62
314	518229.10	2209759.41
315	518223.60	2209744.46
311	518241.61	2209736.51
Условный номер земельного участка 52:24:0040206:997:3У1		
316	518223.60	2209744.46
317	518229.10	2209759.41
318	518212.61	2209772.36
319	518205.92	2209754.07
316	518223.60	2209744.46
Условный номер земельного участка 52:24:0040206:996:3У1		
320	518210.02	2209773.64
321	518210.33	2209774.51

Номер характерной точки	Координаты, м	
	X	Y
322	518195.09	2209789.19
323	518192.11	2209780.72
320	518210.02	2209773.64
Условный номер земельного участка 52:24:0040206:349:3У1		
324	518192.11	2209780.72
325	518195.09	2209789.19
326	518186.95	2209797.03
327	518180.12	2209805.12
328	518179.84	2209805.53
329	518174.18	2209790.68
330	518173.89	2209790.23
324	518192.11	2209780.72
Условный номер земельного участка 52:24:0040206:106:3У1		
331	518160.87	2209817.99
332	518175.70	2209811.61
333	518164.90	2209827.46
334	518164.55	2209827.92
331	518160.87	2209817.99
Условный номер земельного участка 52:24:0040206:81:3У1		
335	518160.87	2209817.99
336	518164.55	2209827.92
337	518152.93	2209843.09
338	518150.65	2209843.81
339	518143.46	2209824.83
335	518160.87	2209817.99
Условный номер земельного участка 52:24:0040206:12:3У1		
340	518152.93	2209843.10
341	518150.68	2209846.04
342	518149.89	2209844.05
340	518152.93	2209843.10
Условный номер земельного участка 52:24:0040206:213:3У1		
343	518148.28	2209849.18
344	518144.06	2209854.69
345	518133.92	2209868.80
346	518131.78	2209862.96
347	518128.74	2209854.73
348	518147.44	2209847.02
343	518148.28	2209849.18
Условный номер земельного участка 52:24:0040206:90:3У1		
349	518131.78	2209862.96

Номер характерной точки	Координаты, м	
	X	Y
350	518133.92	2209868.80
351	518130.97	2209872.90
352	518120.93	2209888.30
353	518120.41	2209888.51
354	518113.44	2209870.02
355	518126.73	2209864.84
349	518131.78	2209862.96
Условный номер земельного участка 52:24:0040206:88:3У1		
356	518113.29	2209882.16
357	518117.66	2209893.33
358	518112.02	2209901.98
359	518108.97	2209906.59
360	518099.94	2209910.13
361	518092.24	2209890.44
356	518113.29	2209882.16
Условный номер земельного участка 52:24:0040206:119:3У1		
362	518108.97	2209906.59
363	518102.41	2209916.47
364	518099.94	2209910.13
362	518108.97	2209906.59
Условный номер земельного участка 52:24:0040001:1:3У1		
365	518039.05	2209756.38
366	518049.07	2209781.81
367	518055.69	2209800.90
368	518062.99	2209818.09
369	518070.71	2209836.27
370	518076.71	2209850.68
371	518085.04	2209872.01
372	518102.41	2209916.47
373	518095.94	2209926.23
374	518083.50	2209946.32
375	518077.83	2209953.30
376	518075.98	2209972.85
377	518078.90	2209991.58
378	518083.77	2210005.53
379	518051.43	2210034.20
380	517989.42	2210065.93
381	517897.23	2209830.33
382	517959.14	2209803.26
383	517954.09	2209790.45
365	518039.05	2209756.38

Номер характерной точки	Координаты, м	
	X	Y
Условный номер земельного участка 52:24:0040207:187:3У1		
384	518094.86	2210056.57
385	518103.50	2210071.52
386	518101.98	2210072.52
387	518105.22	2210078.02
388	518102.10	2210080.53
389	518102.55	2210085.53
390	518098.54	2210088.49
391	518088.32	2210095.64
392	518076.03	2210076.65
393	518094.55	2210055.72
384	518094.86	2210056.57
Условный номер земельного участка 52:24:0040207:190:3У1		
394	518102.55	2210085.53
395	518102.96	2210090.07
396	518104.20	2210111.30
397	518100.02	2210114.31
398	518088.32	2210095.64
399	518098.54	2210088.49
394	518102.55	2210085.53
Условный номер земельного участка 52:24:0040207:192:3У1		
400	518100.02	2210114.31
401	518104.20	2210111.30
402	518104.45	2210115.46
403	518105.00	2210121.17
404	518105.16	2210122.78
400	518100.02	2210114.31
Условный номер земельного участка 52:24:0040207:188:3У1		
405	518104.21	2210071.72
406	518115.81	2210069.53
407	518107.22	2210076.42
405	518104.21	2210071.72
Условный номер земельного участка 52:24:0040207:186:3У1		
408	518080.87	2210127.13
409	518100.02	2210114.31
410	518105.18	2210122.99
411	518106.35	2210135.05
412	518092.43	2210144.20
408	518080.87	2210127.13
Условный номер земельного участка 52:24:0040207:76:3У1		

Номер характерной точки	Координаты, м	
	X	Y
413	518092.43	2210144.20
414	518106.35	2210135.05
415	518108.45	2210156.52
416	518103.18	2210159.83
413	518092.43	2210144.20
Условный номер земельного участка 52:24:0040207:140:3У1		
417	518092.54	2210193.50
418	518106.92	2210184.24
419	518105.83	2210190.57
420	518100.55	2210204.42
421	518100.07	2210205.33
422	518095.86	2210199.00
417	518092.54	2210193.50
Условный номер земельного участка 52:24:0040207:200:3У1		
423	518108.78	2210161.29
424	518108.67	2210168.40
425	518106.73	2210165.26
426	518106.35	2210163.89
427	518107.77	2210162.02
423	518108.78	2210161.29
Условный номер земельного участка 52:24:0040207:198:3У1		
428	518082.31	2210177.18
429	518087.85	2210186.32
430	518092.54	2210193.50
431	518106.92	2210184.24
432	518108.17	2210176.99
433	518108.35	2210173.97
434	518105.65	2210169.86
435	518103.36	2210167.16
436	518098.84	2210167.32
437	518096.87	2210167.81
438	518088.93	2210172.70
428	518082.31	2210177.18
Условный номер земельного участка 52:24:0040207:528:3У1		
439	518077.94	2210229.95
440	518092.95	2210218.65
441	518089.98	2210224.21
442	518081.12	2210234.13
439	518077.94	2210229.95
Условный номер земельного участка 52:24:0040207:527:3У1		

Номер характерной точки	Координаты, м	
	X	Y
449	518069.32	2210209.52
450	518077.61	2210203.60
451	518092.54	2210193.50
452	518095.86	2210199.00
453	518100.07	2210205.33
454	518092.95	2210218.65
455	518079.45	2210228.79
456	518078.55	2210229.49
457	518074.00	2210220.99
458	518076.06	2210220.20
449	518069.32	2210209.52
Условный номер земельного участка 52:24:0040210:44:3У1		
459	517890.70	2209678.10
460	517883.64	2209680.95
461	517856.09	2209692.32
462	517844.72	2209663.93
463	517852.69	2209660.82
464	517858.38	2209667.11
465	517875.31	2209675.89
459	517890.70	2209678.10
Условный номер земельного участка 52:24:0040210:1080:3У1		
466	517856.09	2209692.32
467	517883.64	2209680.95
468	517890.70	2209678.10
469	517895.63	2209678.81
470	517913.35	2209680.24
471	517861.39	2209705.17
472	517853.86	2209708.58
473	517850.26	2209700.05
474	517857.92	2209696.88
466	517856.09	2209692.32
Условный номер земельного участка 52:24:0040209:3:3У1		
475	517963.21	2209708.38
476	517957.70	2209710.61
477	517955.48	2209705.00
475	517963.21	2209708.38
Условный номер земельного участка 52:24:0040209:5:3У1		
478	517957.70	2209710.61
479	517963.21	2209708.37
480	517972.60	2209712.48
481	517988.30	2209712.81

Номер характерной точки	Координаты, м	
	X	Y
482	517990.67	2209714.15
483	517991.02	2209715.06
484	517963.66	2209726.19
478	517957.70	2209710.61
Условный номер земельного участка 52:24:0040209:21:3У1		
485	517930.51	2209694.08
486	517941.18	2209698.75
487	517920.94	2209707.14
488	517914.51	2209691.48
489	517922.92	2209688.14
485	517930.51	2209694.08
Условный номер земельного участка 52:24:0040209:20:3У1		
490	517920.94	2209707.14
491	517941.19	2209698.75
492	517951.10	2209703.08
493	517954.68	2209711.81
494	517927.24	2209722.62
490	517920.94	2209707.14
Условный номер земельного участка 52:24:0040210:268:3У1		
495	517836.38	2209635.16
496	517844.40	2209651.66
497	517852.70	2209660.83
498	517844.73	2209663.94
499	517833.76	2209636.20
495	517836.38	2209635.16
Условный номер земельного участка 52:24:0040210:1106:3У1		
500	517609.93	2209142.96
501	517613.00	2209140.92
502	517617.04	2209146.08
503	517625.34	2209158.90
504	517636.22	2209152.26
505	517636.90	2209153.30
506	517621.89	2209163.85
500	517609.93	2209142.96
Условный номер земельного участка 52:24:0040210:880:3У1		
507	517812.36	2209573.87
508	517824.68	2209605.63
509	517821.72	2209606.97
510	517819.88	2209607.74
511	517814.35	2209610.12

Номер характерной точки	Координаты, м	
	X	Y
512	517802.28	2209579.43
513	517801.84	2209578.45
507	517812.36	2209573.87
Условный номер земельного участка 52:24:0040210:889:3У1		
514	517765.52	2209457.37
515	517766.36	2209457.03
516	517773.71	2209475.95
517	517769.08	2209478.41
518	517763.52	2209480.68
519	517755.85	2209461.34
514	517765.52	2209457.37
Условный номер земельного участка 52:24:0040202:2283:3У1		
520	517615.84	2209214.71
521	517610.31	2209217.11
522	517611.53	2209219.82
523	517617.01	2209217.48
524	517618.82	2209221.76
525	517611.75	2209224.88
526	517607.14	2209212.91
527	517605.91	2209210.63
528	517612.82	2209207.58
520	517615.84	2209214.71
Условный номер земельного участка 52:24:0040206:62:3У1		
529	518170.47	2209596.37
530	518175.27	2209609.42
531	518164.34	2209613.92
532	518165.26	2209612.52
533	518169.18	2209603.34
529	518170.47	2209596.37
Условный номер земельного участка 52:24:0040206:189:3У1		
534	518141.49	2209642.53
535	518142.17	2209644.74
536	518139.61	2209645.85
537	518140.74	2209643.41
534	518141.49	2209642.53
Условный номер земельного участка 52:24:0040001:1023:3У1		
538	517776.63	2209513.77
539	517790.57	2209553.85
540	517802.28	2209579.43
541	517830.48	2209651.18

Номер характерной точки	Координаты, м	
	X	Y
542	517843.27	2209683.72
543	517856.08	2209713.91
544	517897.23	2209830.33
545	517989.42	2210065.98
546	517983.66	2210068.78
547	518031.22	2210178.48
548	518043.43	2210236.05
549	518048.45	2210234.77
550	518052.64	2210267.68
551	518052.59	2210267.87
552	518045.81	2210319.81
553	518042.67	2210351.37
554	518042.12	2210367.70
555	518043.09	2210391.56
556	518044.69	2210413.48
557	518045.30	2210435.56
558	518046.61	2210451.21
559	518046.71	2210454.95
560	518043.95	2210463.91
561	518040.54	2210465.29
562	518040.45	2210493.66
563	518041.70	2210534.10
564	518043.18	2210588.19
565	518045.08	2210665.11
566	518048.05	2210673.87
567	518048.02	2210694.39
568	518057.09	2210712.63
569	518048.52	2210720.15
570	518049.28	2210852.99
571	518055.75	2210883.68
572	518043.88	2210884.08
573	518043.30	2210862.64
574	518041.41	2210791.33
575	518039.51	2210716.63
576	518037.22	2210618.42
577	518036.09	2210538.27
578	518033.42	2210461.49
579	518030.77	2210393.38
580	518030.01	2210310.15
581	518027.31	2210262.07
582	518023.81	2210229.36
583	518019.45	2210205.26
584	518014.39	2210185.36
585	518005.19	2210151.29

Номер характерной точки	Координаты, м	
	X	Y
586	517997.36	2210125.83
587	517987.71	2210102.29
588	517960.80	2210031.39
589	517937.98	2209974.33
590	517906.12	2209894.78
591	517885.72	2209842.94
592	517856.89	2209763.23
593	517834.42	2209706.54
594	517818.16	2209665.31
595	517795.78	2209605.37
596	517774.54	2209551.16
597	517754.06	2209495.39
598	517718.74	2209405.35
599	517710.44	2209383.33
600	517702.38	2209363.52
601	517697.23	2209350.31
602	517705.59	2209346.90
603	517713.20	2209363.88
604	517716.79	2209362.60
605	517724.51	2209382.34
538	517776.63	2209513.77
Условный номер земельного участка 52:24:0040421:197:3У1		
606	519401.31	2208943.47
607	519416.04	2208965.95
608	519377.85	2208995.43
609	519376.92	2208996.69
610	519376.38	2208998.16
611	519376.27	2208999.73
612	519376.62	2209001.26
613	519373.56	2209003.62
614	519372.10	2209003.00
615	519370.54	2209002.76
616	519369.00	2209002.92
617	519367.49	2209003.47
618	519347.03	2208980.84
606	519401.31	2208943.47
Условный номер земельного участка 52:24:0040210:26:3У1		
619	517656.45	2209210.91
620	517666.67	2209205.18
621	517662.92	2209195.73
622	517662.38	2209196.04
623	517646.20	2209205.36

Номер характерной точки	Координаты, м	
	X	Y
624	517649.30	2209211.29
625	517650.91	2209214.36
626	517656.59	2209211.19
619	517656.45	2209210.91
Условный номер земельного участка 52:24:0040210:1075:3У1		
627	517771.70	2209477.02
628	517777.79	2209494.10
629	517782.95	2209507.80
630	517787.44	2209519.73
631	517797.41	2209543.57
632	517788.16	2209546.92
633	517786.44	2209541.97
634	517792.08	2209539.89
635	517791.06	2209537.08
636	517785.45	2209539.11
637	517775.75	2209511.53
638	517781.34	2209509.23
639	517780.22	2209506.45
640	517774.64	2209508.73
641	517764.61	2209483.45
642	517770.18	2209481.18
643	517769.08	2209478.41
627	517771.70	2209477.02
Условный номер земельного участка 52:24:0040210:2275:3У1		
644	517705.50	2209346.32
645	517697.04	2209349.76
646	517692.58	2209337.77
647	517702.22	2209333.04
648	517706.81	2209330.79
649	517707.34	2209331.98
650	517710.31	2209338.88
651	517712.18	2209342.61
652	517706.95	2209345.27
644	517705.50	2209346.32
Условный номер земельного участка 52:24:0040210:2275:3У2		
653	517706.81	2209330.79
654	517712.38	2209328.06
655	517714.07	2209327.10
656	517718.69	2209336.36
657	517711.23	2209340.70
658	517710.31	2209338.88
659	517707.34	2209331.98

Номер характерной точки	Координаты, м	
	X	Y
653	517706.81	2209330.79
Условный номер земельного участка 52:24:0040202:2282:3У1		
660	517611.80	2209224.87
661	517618.83	2209221.76
662	517624.96	2209236.24
663	517630.95	2209251.77
664	517625.35	2209254.06
665	517626.50	2209256.81
666	517632.03	2209254.58
667	517646.14	2209291.21
668	517640.54	2209293.50
669	517641.67	2209296.23
670	517647.22	2209294.00
671	517652.92	2209308.79
672	517660.71	2209329.92
673	517655.04	2209331.88
674	517656.05	2209334.69
675	517661.75	2209332.72
676	517668.35	2209350.62
677	517661.30	2209359.22
678	517655.13	2209342.78
679	517649.54	2209323.39
680	517642.20	2209301.96
681	517635.68	2209285.33
682	517625.47	2209257.22
683	517617.64	2209240.18
660	517611.80	2209224.87
Условный номер земельного участка 52:24:0040202:2105:3У1		
:3У1(1)		
684	517569.43	2209129.94
685	517570.87	2209132.08
686	517568.86	2209133.51
687	517567.70	2209131.15
684	517569.43	2209129.94
:3У1(2)		
688	517570.29	2209136.17
689	517572.54	2209134.60
690	517582.36	2209149.14
691	517587.34	2209157.88
692	517583.26	2209160.35
693	517578.46	2209151.16
688	517570.29	2209136.17

Номер характерной точки	Координаты, м	
	X	Y
:3У1(3)		
694	517584.65	2209163.00
695	517588.83	2209160.49
696	517600.06	2209180.12
697	517602.66	2209185.61
698	517597.34	2209188.35
699	517598.69	2209191.02
700	517603.96	2209188.35
701	517610.35	2209201.78
702	517612.81	2209207.59
703	517605.91	2209210.63
704	517602.95	2209205.17
705	517587.44	2209168.34
694	517584.65	2209163.00
Условный номер земельного участка 52:18:0040425:1:3У1		
706	519094.94	2209125.01
707	519099.59	2209122.78
708	519102.11	2209127.72
709	519101.93	2209127.61
710	519106.94	2209137.79
711	519104.29	2209139.24
706	519094.94	2209125.01
Условный номер земельного участка 52:18:0040425:1:3У2		
712	519064.35	2209159.20
713	519065.29	2209158.57
714	519067.43	2209161.82
715	519065.22	2209162.99
712	519064.35	2209159.20
Условный номер земельного участка 52:24:0040210:888:3У1		
716	517759.08	2209438.43
717	517764.49	2209452.24
718	517763.64	2209452.53
719	517765.52	2209457.37
720	517755.85	2209461.34
721	517753.21	2209454.68
722	517758.76	2209452.42
723	517757.66	2209449.65
724	517752.08	2209451.86
725	517748.46	2209442.71
716	517759.08	2209438.43
Условный номер земельного участка 52:24:0040210:887:3У1		

Номер характерной точки	Координаты, м	
	X	Y
726	517751.97	2209419.74
727	517752.13	2209420.27
728	517759.08	2209438.43
729	517748.46	2209442.71
730	517741.71	2209425.70
731	517747.29	2209423.42
732	517746.70	2209421.90
726	517751.97	2209419.74
Условный номер земельного участка 52:24:0040210:886:3У1		
733	517741.65	2209388.02
734	517744.64	2209395.82
735	517751.97	2209419.74
736	517746.70	2209421.90
737	517746.19	2209420.65
738	517740.61	2209422.93
739	517729.87	2209395.84
740	517735.48	2209393.66
741	517734.42	2209390.85
733	517741.65	2209388.02
Условный номер земельного участка 52:24:0040202:2280:3У1		
742	517820.26	2209760.41
743	517821.33	2209763.19
744	517826.96	2209761.06
745	517831.62	2209772.81
746	517821.64	2209788.81
747	517813.68	2209762.92
742	517820.26	2209760.41
Условный номер земельного участка 52:24:0040202:2281:3У1		
748	517774.35	2209625.21
749	517779.51	2209639.02
750	517773.85	2209641.12
751	517774.92	2209643.90
752	517780.52	2209641.72
753	517791.71	2209671.69
754	517786.07	2209673.85
755	517787.14	2209676.63
756	517792.75	2209674.48
757	517802.69	2209699.71
758	517797.13	2209701.85
759	517798.20	2209704.63
760	517803.80	2209702.51
761	517813.89	2209728.07

Номер характерной точки	Координаты, м	
	X	Y
762	517808.32	2209730.22
763	517809.39	2209733.00
764	517815.01	2209730.87
765	517825.85	2209758.25
766	517820.26	2209760.41
767	517813.68	2209762.92
768	517813.44	2209762.15
769	517805.16	2209741.27
770	517791.39	2209706.02
771	517779.68	2209675.42
772	517763.75	2209633.06
773	517762.71	2209630.22
748	517774.35	2209625.21
Условный номер земельного участка 52:24:0040202:2134:3У1		
774	517668.35	2209350.62
775	517673.95	2209364.97
776	517668.37	2209367.23
777	517669.58	2209369.96
778	517675.03	2209367.77
779	517685.30	2209393.18
780	517686.40	2209396.12
781	517680.77	2209398.26
782	517681.87	2209401.04
783	517687.45	2209398.91
784	517698.93	2209428.83
785	517693.33	2209431.10
786	517694.46	2209433.86
787	517700.03	2209431.61
788	517711.84	2209461.72
789	517706.24	2209463.98
790	517707.37	2209466.75
791	517712.92	2209464.50
792	517726.50	2209499.08
793	517720.92	2209501.25
794	517721.99	2209504.03
795	517727.59	2209501.88
796	517739.29	2209533.51
797	517733.66	2209535.71
798	517734.73	2209538.49
799	517740.33	2209536.34
800	517749.29	2209560.73
801	517752.32	2209568.48
802	517746.72	2209570.64

Номер характерной точки	Координаты, м	
	X	Y
803	517747.79	2209573.42
804	517753.41	2209571.25
805	517767.57	2209607.41
806	517761.98	2209609.56
807	517763.05	2209612.34
808	517768.67	2209610.21
809	517774.35	2209625.21

Номер характерной точки	Координаты, м	
	X	Y
810	517762.71	2209630.22
811	517746.51	2209586.23
812	517735.31	2209559.52
813	517671.49	2209376.73
814	517661.30	2209359.22
774	517668.35	2209350.62

2.4. Сведения о границах территории, применительно к которой осуществляется подготовка проекта межевания, содержащие перечень координат характерных точек таких границ в системе координат, используемой для ведения Единого государственного реестра недвижимости

Схема границ территории, применительно к которой осуществляется подготовка проекта межевания



Перечень координат характерных точек границ территории, применительно к которой осуществляется подготовка проекта межевания

Система координат МСК-52

Номер характерной точки	Координаты, м	
	X	Y
1	517773.71	2209475.95
2	517768.84	2209463.36
3	517766.33	2209456.96
4	517765.49	2209457.30
5	517763.64	2209452.53
6	517764.49	2209452.24
7	517758.63	2209437.28
8	517752.13	2209420.27
9	517744.64	2209395.82
10	517759.52	2209387.04
11	517756.12	2209380.48
12	517735.95	2209377.13
13	517721.49	2209357.85
14	517717.42	2209351.87
15	517713.57	2209345.38
16	517711.17	2209340.73
17	517710.31	2209338.88
18	517706.77	2209330.81
19	517693.66	2209300.94
20	517670.70	2209244.47
21	517665.48	2209229.29
22	517660.21	2209219.64
23	517656.45	2209210.91
24	517666.91	2209205.78
25	517658.59	2209184.84
26	517640.49	2209193.83
27	517634.50	2209183.72
28	517629.72	2209173.17
29	517637.32	2209164.55
30	517644.98	2209159.25
31	517652.45	2209153.16
32	517648.59	2209147.18
33	517636.22	2209152.26
34	517625.34	2209158.90
35	517617.04	2209146.08
36	517592.94	2209114.77
37	517592.15	2209115.35
38	517605.30	2209134.87
39	517624.02	2209167.62
40	517635.00	2209190.72
41	517650.00	2209226.11
42	517678.18	2209299.26
43	517693.59	2209341.06
44	517697.22	2209350.30
45	517702.37	2209363.52
46	517710.44	2209383.33

Номер характерной точки	Координаты, м	
	X	Y
47	517718.74	2209405.35
48	517754.06	2209495.39
49	517774.54	2209551.16
50	517795.78	2209605.37
51	517818.15	2209665.30
52	517834.41	2209706.54
53	517856.88	2209763.23
54	517885.72	2209842.94
55	517906.12	2209894.78
56	517909.53	2209903.43
57	517937.98	2209974.33
58	517960.79	2210031.38
59	517987.70	2210102.29
60	517997.36	2210125.83
61	518005.18	2210151.29
62	518014.39	2210185.36
63	518019.45	2210205.26
64	518023.81	2210229.36
65	518027.30	2210262.07
66	518030.00	2210310.15
67	518030.77	2210393.38
68	518033.41	2210461.48
69	518036.08	2210538.27
70	518037.22	2210618.42
71	518039.51	2210716.63
72	518041.41	2210791.33
73	518043.29	2210862.63
74	518043.88	2210884.08
75	518055.75	2210883.68
76	518049.28	2210852.99
77	518048.52	2210720.15
78	518057.09	2210712.63
79	518048.02	2210694.39
80	518048.05	2210673.87
81	518045.08	2210665.11
82	518043.18	2210588.19
83	518041.70	2210534.10
84	518040.45	2210493.66
85	518040.54	2210465.29
86	518043.95	2210463.91
87	518046.87	2210454.42
88	518045.30	2210435.56
89	518044.69	2210413.48
90	518043.09	2210391.56
91	518042.12	2210367.70
92	518042.67	2210351.37

Номер характерной точки	Координаты, м	
	X	Y
93	518045.81	2210319.81
94	518052.59	2210267.87
95	518054.13	2210261.24
96	518057.98	2210255.38
97	518076.17	2210239.67
98	518089.98	2210224.21
99	518100.55	2210204.42
100	518105.83	2210190.57
101	518108.17	2210176.99
102	518108.66	2210168.73
103	518108.79	2210160.30
104	518104.45	2210115.46
105	518102.96	2210090.07
106	518102.10	2210080.53
107	518117.10	2210068.50
108	518116.66	2210062.60
109	518077.13	2210044.51
110	518089.88	2210025.28
111	518088.25	2210014.63
112	518086.56	2210013.50
113	518078.89	2209991.58
114	518075.98	2209972.85
115	518077.83	2209953.30
116	518083.50	2209946.32
117	518095.94	2209926.23
118	518112.02	2209901.98
119	518130.97	2209872.90
120	518144.06	2209854.69
121	518164.90	2209827.46
122	518180.12	2209805.12
123	518186.95	2209797.03
124	518212.38	2209772.53
125	518240.31	2209750.62
126	518255.39	2209740.70
127	518264.06	2209738.09
128	518275.37	2209739.19
129	518294.86	2209749.59
130	518301.38	2209751.14
131	518306.32	2209750.00
132	518316.70	2209761.86
133	518327.50	2209766.03
134	518340.45	2209781.93
135	518356.70	2209793.72
136	518363.36	2209799.67
137	518390.42	2209806.09
138	518394.34	2209804.43
139	518403.31	2209799.16
140	518404.61	2209797.95
141	518407.08	2209790.13
142	518408.46	2209771.07
143	518407.16	2209766.33
144	518418.96	2209755.57

Номер характерной точки	Координаты, м	
	X	Y
145	518425.65	2209751.08
146	518434.31	2209744.16
147	518440.19	2209741.86
148	518453.73	2209738.69
149	518460.96	2209739.64
150	518466.77	2209737.83
151	518472.19	2209734.16
152	518475.60	2209727.62
153	518476.19	2209719.58
154	518464.77	2209627.97
155	518412.16	2209538.76
156	518362.22	2209492.60
157	518330.34	2209487.83
158	518313.34	2209476.72
159	518302.33	2209473.78
160	518287.65	2209466.59
161	518282.22	2209461.72
162	518272.27	2209455.90
163	518255.17	2209447.15
164	518228.87	2209426.92
165	518224.22	2209426.15
166	518192.28	2209437.68
167	518183.64	2209443.78
168	518177.79	2209452.12
169	518183.54	2209486.52
170	518174.48	2209502.79
171	518174.98	2209531.91
172	518175.44	2209558.51
173	518176.16	2209564.27
174	518172.80	2209583.79
175	518169.18	2209603.34
176	518165.26	2209612.52
177	518158.48	2209622.83
178	518140.74	2209643.41
179	518129.90	2209666.86
180	518126.72	2209673.92
181	518129.19	2209680.52
182	518129.51	2209681.84
183	518122.48	2209694.97
184	518121.53	2209702.57
185	518121.59	2209709.15
186	518124.55	2209717.98
187	518127.16	2209723.94
188	518131.01	2209727.93
189	518135.80	2209732.42
190	518136.31	2209733.14
191	518140.32	2209740.91
192	518119.48	2209764.92
193	518105.46	2209762.69
194	518076.57	2209749.75
195	518070.00	2209743.47
196	518062.80	2209740.57

Номер характерной точки	Координаты, м	
	X	Y
197	518052.61	2209739.54
198	518025.05	2209728.16
199	518006.20	2209723.00
200	517988.30	2209712.81
201	517972.60	2209712.48
202	517930.51	2209694.08
203	517920.62	2209686.34
204	517913.88	2209680.28
205	517895.63	2209678.81
206	517875.31	2209675.89
207	517858.38	2209667.11
208	517844.40	2209651.66
209	517835.08	2209632.49
210	517812.70	2209574.71
211	517799.89	2209542.68
212	517797.41	2209543.57
213	517787.44	2209519.73
214	517782.95	2209507.80
215	517777.79	2209494.10
216	517771.70	2209477.03
1	517773.71	2209475.95
217	517485.94	2210202.12
218	517486.44	2210269.41
219	517519.08	2210273.13
220	517535.95	2210271.80
221	517566.32	2210269.08
222	517589.74	2210266.43
223	517599.71	2210263.79
224	517626.17	2210259.24
225	517645.49	2210254.89
226	517655.27	2210250.14
227	517669.90	2210247.99
228	517689.27	2210248.52
229	517701.09	2210255.31
230	517697.77	2210268.55
231	517698.69	2210289.88
232	517708.25	2210310.50
233	517715.82	2210325.69
234	517718.11	2210340.99
235	517720.91	2210353.97
236	517725.37	2210358.53
237	517735.23	2210372.72
238	517743.01	2210382.42
239	517751.45	2210390.87
240	517761.31	2210398.87
241	517773.47	2210404.72
242	517790.75	2210410.45
243	517808.49	2210414.41
244	517817.65	2210415.70
245	517837.59	2210414.92
246	517856.58	2210422.37

Номер характерной точки	Координаты, м	
	X	Y
247	517876.48	2210424.83
248	517884.24	2210427.47
249	517889.13	2210428.16
250	517892.68	2210425.56
251	517904.50	2210413.64
252	517910.53	2210409.06
253	517939.01	2210410.03
254	517955.36	2210414.02
255	517966.80	2210416.58
256	517981.05	2210424.73
257	517990.99	2210436.35
258	517998.94	2210455.61
259	517998.47	2210472.82
260	517998.75	2210482.19
261	518000.89	2210534.55
262	517997.88	2210553.94
263	517996.73	2210574.65
264	517991.98	2210583.73
265	517990.69	2210596.31
266	517993.42	2210645.05
267	517995.53	2210665.64
268	517997.62	2210675.27
269	518003.17	2210695.82
270	518009.53	2210713.84
271	518010.84	2210784.21
272	518010.16	2210814.23
273	518012.20	2210853.22
274	518012.94	2210887.71
275	518014.96	2210921.18
276	518016.88	2210884.98
277	518016.30	2210863.36
278	518014.41	2210792.01
279	518012.50	2210717.27
280	518010.23	2210618.94
281	518009.08	2210538.95
282	518006.43	2210462.48
283	518003.76	2210394.02
284	518003.01	2210311.03
285	518000.38	2210264.27
286	517997.07	2210233.20
287	517993.06	2210211.02
288	517988.27	2210192.20
289	517979.25	2210158.78
290	517971.92	2210134.91
291	517962.58	2210112.17
292	517935.64	2210041.19
293	517912.92	2209984.38
294	517884.44	2209913.40
295	517860.46	2209852.47
296	517831.62	2209772.80
297	517809.31	2209716.47
298	517792.95	2209674.99

Номер характерной точки	Координаты, м	
	X	Y
299	517770.56	2209615.02
300	517749.29	2209560.73
301	517728.81	2209504.96
302	517693.53	2209415.04
303	517685.30	2209393.18
304	517677.29	2209373.52
305	517668.35	2209350.62
306	517652.92	2209308.79
307	517624.96	2209236.24
308	517610.36	2209201.77
309	517600.07	2209180.11
310	517582.37	2209149.13
311	517569.43	2209129.94
312	517567.70	2209131.15
313	517569.05	2209133.89
314	517578.46	2209151.16
315	517587.44	2209168.34
316	517599.11	2209196.81
317	517602.95	2209205.17
318	517607.14	2209212.91
319	517617.64	2209240.18
320	517625.47	2209257.22
321	517635.68	2209285.33
322	517642.20	2209301.96
323	517649.54	2209323.39
324	517655.13	2209342.78
325	517661.30	2209359.22
326	517670.26	2209381.24
327	517676.01	2209394.71
328	517688.13	2209428.24
329	517688.85	2209444.04
330	517694.64	2209463.71
331	517702.71	2209481.76
332	517716.13	2209514.99
333	517724.54	2209530.50
334	517734.91	2209558.55
335	517746.51	2209586.23
336	517763.75	2209633.06
337	517779.68	2209675.42
338	517791.39	2209706.02
339	517805.16	2209741.27
340	517813.44	2209762.15
341	517824.71	2209798.80
342	517838.11	2209848.49
343	517838.75	2209860.91
344	517835.67	2209876.66
345	517823.17	2209907.61
346	517812.02	2209939.15
347	517809.13	2209940.54
348	517806.23	2209939.34
349	517786.99	2209920.97
350	517778.82	2209914.71

Номер характерной точки	Координаты, м	
	X	Y
351	517719.01	2209859.96
352	517709.18	2209857.12
353	517701.39	2209858.69
354	517693.91	2209864.33
355	517747.60	2209912.08
356	517759.96	2209923.90
357	517792.48	2209955.00
358	517793.67	2209958.27
359	517778.70	2210019.67
360	517766.60	2210055.63
361	517748.54	2210089.00
362	517725.04	2210118.79
363	517696.79	2210144.13
364	517664.63	2210164.27
365	517623.95	2210177.85
366	517581.91	2210186.38
367	517571.02	2210187.64
368	517570.86	2210199.04
217	517485.94	2210202.12
369	519063.88	2209198.97
370	519083.40	2209186.16
371	519065.29	2209158.57
372	519045.77	2209171.38
369	519063.88	2209198.97
373	519092.68	2209121.55
374	519130.11	2209102.26
375	519247.07	2209017.64
376	519260.21	2209015.58
377	519284.69	2208998.12
378	519299.65	2208984.61
379	519313.18	2208985.53
380	519320.76	2208980.39
381	519328.62	2208974.65
382	519344.49	2208962.80
383	519344.92	2208962.43
384	519359.34	2208949.79
385	519372.80	2208934.95
386	519388.51	2208922.60
387	519403.18	2208908.85
388	519418.56	2208896.12
389	519434.87	2208884.45
390	519445.70	2208875.01
391	519489.34	2208831.90
392	519515.84	2208811.84
393	519517.50	2208807.63
394	519514.43	2208802.87
395	519508.28	2208794.81
396	519491.61	2208769.79
397	519481.31	2208752.54
398	519471.21	2208735.23

Номер характерной точки	Координаты, м	
	X	Y
399	519460.08	2208718.64
400	519435.46	2208682.85
401	519433.46	2208678.99
402	519427.23	2208674.37
403	519423.74	2208670.89
404	519419.23	2208661.75
405	519415.65	2208657.08
406	519411.30	2208646.67
407	519407.54	2208640.83
408	519403.15	2208631.58
409	519429.75	2208612.82
410	519436.10	2208622.07
411	519474.22	2208677.62
412	519543.70	2208778.81
413	519574.20	2208758.50
414	519580.54	2208767.26
415	519631.92	2208729.91
416	519730.78	2208658.36
417	519758.37	2208638.39
418	519858.50	2208565.95
419	519881.44	2208549.36
420	519928.52	2208515.29
421	519975.97	2208480.95
422	519964.99	2208464.95
423	520022.70	2208425.32
424	520027.06	2208431.67
425	520032.72	2208439.92
426	520320.12	2208232.02
427	520344.59	2208214.32
428	520667.88	2207980.44
429	520658.57	2207966.88
430	520694.13	2207942.71
431	520702.71	2207955.22
432	520777.96	2207921.22
433	520780.28	2207920.17
434	520792.12	2207947.34
435	520739.42	2207971.35
436	520637.75	2208035.98
437	520638.71	2208037.41
438	520638.23	2208037.74
439	520607.22	2208058.75
440	520608.05	2208059.95
441	520607.01	2208060.65
442	520597.67	2208066.89
443	520596.90	2208065.90
444	520436.11	2208183.22
445	520433.15	2208184.48
446	520335.10	2208255.69
447	520339.22	2208263.00
448	520334.99	2208265.39
449	520313.80	2208279.91
450	520307.79	2208284.54

Номер характерной точки	Координаты, м	
	X	Y
451	520304.73	2208280.20
452	520228.58	2208335.33
453	520163.46	2208382.47
454	520054.47	2208461.37
455	520049.46	2208464.86
456	520047.44	2208461.85
457	520004.85	2208492.67
458	520000.66	2208495.70
459	519989.71	2208503.53
460	519994.26	2208510.98
461	519980.90	2208521.06
462	519976.35	2208515.00
463	519969.11	2208520.54
464	519970.32	2208522.13
465	519962.88	2208527.54
466	519957.99	2208531.09
467	519872.73	2208592.75
468	519867.21	2208596.73
469	519819.10	2208630.77
470	519815.77	2208633.19
471	519778.68	2208660.02
472	519681.15	2208730.59
473	519603.27	2208787.01
474	519582.24	2208804.65
475	519575.09	2208810.25
476	519571.71	2208818.38
477	519584.78	2208837.61
478	519591.50	2208847.50
479	519562.34	2208866.18
480	519559.98	2208862.64
481	519538.25	2208877.12
482	519537.56	2208877.95
483	519537.32	2208881.10
484	519538.34	2208885.54
485	519523.20	2208893.68
486	519522.34	2208892.51
487	519498.23	2208909.91
488	519489.00	2208917.20
489	519457.29	2208940.94
490	519451.80	2208945.10
491	519444.98	2208943.68
492	519432.35	2208953.34
493	519377.85	2208995.43
494	519376.92	2208996.69
495	519376.38	2208998.16
496	519376.27	2208999.73
497	519376.62	2209001.26
498	519373.56	2209003.62
499	519372.10	2209003.00
500	519370.54	2209002.76
501	519369.00	2209002.92
502	519367.51	2209003.46

Номер характерной точки	Координаты, м	
	X	Y
503	519334.50	2209028.88
504	519333.57	2209030.13
505	519333.01	2209031.59
506	519332.86	2209033.14
507	519333.13	2209034.68
508	519330.18	2209036.88
509	519329.58	2209036.31
510	519328.90	2209035.84
511	519328.15	2209035.48
512	519327.35	2209035.25
513	519326.44	2209035.15
514	519325.52	2209035.20
515	519324.63	2209035.42
516	519323.79	2209035.78
517	519311.76	2209044.64
518	519319.84	2209054.88
519	519320.80	2209056.99

Номер характерной точки	Координаты, м	
	X	Y
520	519321.28	2209061.31
521	519320.37	2209065.57
522	519317.95	2209069.37
523	519295.25	2209094.11
524	519278.48	2209091.88
525	519271.58	2209096.32
526	519290.09	2209123.46
527	519285.54	2209126.95
528	519280.66	2209129.43
529	519222.07	2209168.77
530	519203.16	2209139.75
531	519198.21	2209139.49
532	519192.50	2209130.74
533	519129.94	2209174.96
534	519128.32	2209174.88
535	519119.45	2209162.34
373	519092.68	2209121.55

2.5. Вид разрешенного использования образуемых земельных участков, предназначенных для размещения линейных объектов и объектов капитального строительства, проектируемых в составе линейного объекта, а также существующих земельных участков, занятых линейными объектами и объектами капитального строительства, входящими в состав линейных объектов, в соответствии с проектом планировки территории

Условный номер образуемого земельного участка	Вид разрешенного использования образуемого земельного участка
52:24:0040210:3У6	Земельные участки (территории) общего пользования
52:24:0000000:3У12	Автомобильный транспорт
52:24:0040207:3У31	Автомобильный транспорт
52:24:0040207:3У32	Автомобильный транспорт
52:24:0040206:37:3У1	Автомобильный транспорт
52:24:0040206:282:3У1	Автомобильный транспорт
52:24:0040206:211:3У1	Автомобильный транспорт
52:24:0040206:58:3У1	Автомобильный транспорт
52:24:0040206:200:3У1	Автомобильный транспорт
52:24:0040206:180:3У1	Автомобильный транспорт
52:24:0040206:136:3У1	Автомобильный транспорт
52:24:0040206:376:3У1	Автомобильный транспорт
52:24:0040206:175:3У1	Автомобильный транспорт
52:24:0040206:98:3У1	Автомобильный транспорт
52:24:0040206:297:3У1	Автомобильный транспорт
52:24:0040206:377:3У1	Автомобильный транспорт
52:24:0040206:167:3У1	Автомобильный транспорт
52:24:0040206:62:3У1	Автомобильный транспорт
52:24:0040206:63:3У1	Автомобильный транспорт

Условный номер образуемого земельного участка	Вид разрешенного использования образуемого земельного участка
52:24:0040206:97:3У1	Автомобильный транспорт
52:24:0040206:997:3У1	Автомобильный транспорт
52:24:0040206:190:3У1	Автомобильный транспорт
52:24:0040206:189:3У1	Автомобильный транспорт
52:24:0040206:203:3У1	Автомобильный транспорт
52:24:0040206:155:3У1	Автомобильный транспорт
52:24:0040206:996:3У1	Автомобильный транспорт
52:24:0040206:349:3У1	Автомобильный транспорт
52:24:0040206:161:3У1	Автомобильный транспорт
52:24:0040206:359:3У1	Автомобильный транспорт
52:24:0040206:205:3У1	Автомобильный транспорт
52:24:0040206:68:3У1	Автомобильный транспорт
52:24:0040206:106:3У1	Автомобильный транспорт
52:24:0040206:78:3У1	Автомобильный транспорт
52:24:0040206:81:3У1	Автомобильный транспорт
52:24:0040206:12:3У1	Автомобильный транспорт
52:24:0040206:79:3У1	Автомобильный транспорт
52:24:0040206:303:3У1	Автомобильный транспорт
52:24:0040206:28:3У1	Автомобильный транспорт
52:24:0040206:213:3У1	Автомобильный транспорт
52:24:0040206:90:3У1	Автомобильный транспорт
52:24:0040206:16:3У1	Автомобильный транспорт
52:24:0040206:56:3У1	Автомобильный транспорт
52:24:0040206:157:3У1	Автомобильный транспорт
52:24:0040206:17:3У1	Автомобильный транспорт
52:24:0040209:27:3У1	Автомобильный транспорт
52:24:0040209:28:3У1	Автомобильный транспорт
52:24:0040209:36:3У1	Автомобильный транспорт
52:24:0040206:88:3У1	Автомобильный транспорт
52:24:0040206:119:3У1	Автомобильный транспорт
52:24:0040001:1:3У1	Автомобильный транспорт
52:24:0040209:3:3У1	Автомобильный транспорт
52:24:0040209:5:3У1	Автомобильный транспорт
52:24:0040209:21:3У1	Автомобильный транспорт
52:24:0040209:20:3У1	Автомобильный транспорт
52:24:0040210:1080:3У1	Земельные участки (территории) общего пользования
52:24:0040210:44:3У1	Земельные участки (территории) общего пользования
52:24:0040210:268:3У1	Земельные участки (территории) общего пользования
52:24:0040210:880:3У1	Земельные участки (территории) общего пользования
52:24:0040210:1075:3У1	Земельные участки (территории) общего пользования
52:24:0040210:889:3У1	Земельные участки (территории) общего пользования
52:24:0040210:888:3У1	Земельные участки (территории) общего пользования
52:24:0040210:887:3У1	Земельные участки (территории) общего пользования
52:24:0040210:886:3У1	Земельные участки (территории) общего пользования

Условный номер образуемого земельного участка	Вид разрешенного использования образуемого земельного участка
52:24:0040210:2275:3У1	Земельные участки (территории) общего пользования
52:24:0040210:26:3У1	Земельные участки (территории) общего пользования
52:24:0040210:1106:3У1	Земельные участки (территории) общего пользования
52:24:0040202:2105:3У1	Земельные участки (территории) общего пользования
52:24:0040202:2283:3У1	Земельные участки (территории) общего пользования
52:24:0040202:2282:3У1	Земельные участки (территории) общего пользования
52:24:0040202:2134:3У1	Земельные участки (территории) общего пользования
52:24:0040202:2281:3У1	Земельные участки (территории) общего пользования
52:24:0040202:2280:3У1	Земельные участки (территории) общего пользования
52:18:0040426:5:3У1	Земельные участки (территории) общего пользования
52:24:0040207:188:3У1	Автомобильный транспорт
52:24:0040207:187:3У1	Автомобильный транспорт
52:24:0040207:190:3У1	Автомобильный транспорт
52:24:0040207:192:3У1	Автомобильный транспорт
52:24:0040207:186:3У1	Автомобильный транспорт
52:24:0040207:76:3У1	Автомобильный транспорт
52:24:0040207:200:3У1	Автомобильный транспорт
52:24:0040207:198:3У1	Автомобильный транспорт
52:24:0040207:140:3У1	Автомобильный транспорт
52:24:0040207:527:3У1	Автомобильный транспорт
52:24:0040207:528:3У1	Автомобильный транспорт
52:24:0040207:190:3У1	Автомобильный транспорт
52:18:0040425:1:3У1	Земельные участки (территории) общего пользования
52:18:0040425:1:3У2	Земельные участки (территории) общего пользования
52:18:0040421:197:3У1	Земельные участки (территории) общего пользования
52:18:0040426:10:3У1	Земельные участки (территории) общего пользования
52:24:0040001:1023:3У1	Автомобильный транспорт
52:24:0040210:2275:3У2	Земельные участки (территории) общего пользования