




**Министерство  
градостроительной деятельности и развития агломераций  
Нижегородской области**



**П Р И К А З**

03.04.2026

№ 05-01-03/21

г. Нижний Новгород

**Об утверждении документации по  
планировке территории (проекта планировки  
территории, включая проект межевания  
территории), расположенной в границах  
ул. Тургенева в Нижегородском районе  
города Нижнего Новгорода**

В соответствии со статьями 8<sup>2</sup>, 41-43, 46 Градостроительного кодекса Российской Федерации, пунктом 3 статьи 2<sup>1</sup> Закона Нижегородской области от 23 декабря 2014 г. № 197-З «О перераспределении отдельных полномочий между органами местного самоуправления муниципальных образований Нижегородской области и органами государственной власти Нижегородской области», подпунктом 3.1.10 пункта 3.1 Положения о министерстве градостроительной деятельности и развития агломераций Нижегородской области, утвержденного постановлением Правительства Нижегородской области от 16 апреля 2020 г. № 308, на основании решения общества с ограниченной ответственностью «СПЕЦИАЛИЗИРОВАННЫЙ ЗАСТРОЙЩИК «СТРИАР» о разработке документации по планировке территории от 15 сентября 2025 г. № 1, мастер-плана, согласованного протоколом заседания регионального штаба по вопросам реализации градостроительной политики на территории Нижегородской области от 23 мая 2025 г. № Сл-001-522823/25, договора о комплексном развитии территории по инициативе правообладателей земельных участков и (или) расположенных на них объектов недвижимости от 18 августа 2025 г. № 206-П/20, с учетом протокола общественных обсуждений от 10 марта

2026 г. и заключения о результатах общественных обсуждений от 11 марта 2026 г.

п р и к а з ы в а ю:

1. Утвердить прилагаемую документацию по планировке территории (проект планировки территории, включая проект межевания территории), расположенной в границах ул. Тургенева в Нижегородском районе города Нижнего Новгорода.

2. Направить документацию по планировке территории (проект планировки территории, включая проект межевания территории), расположенной в границах ул. Тургенева в Нижегородском районе города Нижнего Новгорода, с приложением копии настоящего приказа главе города Нижнего Новгорода.

3. Разместить настоящий приказ на официальном сайте министерства градостроительной деятельности и развития агломераций Нижегородской области в информационно-телекоммуникационной сети «Интернет».

4. Настоящий приказ вступает в силу после дня его опубликования.

И.о.министра



С.Г.Попов

**УТВЕРЖДЕНА**  
приказом министерства градостроительной  
деятельности и развития агломераций  
Нижегородской области  
от 03.04.2026 № 05-01-03/21

**Документация по планировке территории (проект планировки территории,  
включая проект межевания территории), расположенной в границах ул.  
Тургенева в Нижегородском районе города Нижнего Новгорода**

**I. Положения о характеристиках планируемого развития территории.**

1. Общие положения.

Документация по планировке территории (проект планировки территории, включая проект межевания территории), расположенной в границах ул. Тургенева в Нижегородском районе города Нижнего Новгорода (далее - документация по планировке территории) выполнена на основании решения общества с ограниченной ответственностью «СПЕЦИАЛИЗИРОВАННЫЙ ЗАСТРОЙЩИК «СТРИАР» (далее – ООО «СЗ «СТРИАР») о разработке документации по планировке территории от 15 сентября 2025 г. № 1 на территорию площадью 1,11 га.

2. Цели и задачи.

Документация по планировке территории подготовлена ООО «ПК «Горпроект» по заказу ООО «СЗ «СТРИАР» в целях исполнения договора о комплексном развитии территории по инициативе правообладателей земельных участков и (или) расположенных на них объектов недвижимости от 18 августа 2025 г. № 206-П/20 (далее – договор КРТ), выделения элементов планировочной структуры, установления границ зон планируемого размещения объектов капитального строительства, установления границ земельных участков и границ территорий общего пользования, определения характеристик и очередности планируемого развития территории, характеристик планируемых объектов капитального строительства.

Документация по планировке территории разработана в соответствии с мастер-планом, согласованным протоколом заседания регионального штаба по вопросам реализации градостроительной политики на территории Нижегородской области от 23 мая 2025 г. № Сл-001-522823/25.

Обеспечение проектируемой застройки объектами социального назначения согласно договору КРТ предусматривается за счет объектов, существующих и планируемых к размещению за границами проекта комплексного развития территории, в нормативном радиусе доступности. Обеспечение проектируемой застройки общеобразовательными организациями предусмотрено за счет планируемой к строительству общеобразовательной организации на 1000 мест по пер. Бойновский, в районе д. 17. Обеспечение проектируемой застройки дошкольными образовательными организациями предусмотрено за счет

существующего детского сада МБДОУ «Детский сад № 42» и планируемой дошкольной образовательной организации на 200 мест в границах ул. Тургенева и пер. Бойновский. Данные решения согласованы департаментом образования администрации города Нижнего Новгорода (письмо от 3 декабря 2025 г. № Иск-04-02-639386/25).

Строительство дошкольной образовательной организации вместимостью 200 мест, общеобразовательной организации вместимостью 1000 мест предусмотрено Программой комплексного развития социальной инфраструктуры муниципального образования городской округ город Нижний Новгород на 2020 - 2030 годы, утвержденной решением Городской Думы города Нижнего Новгорода от 26 февраля 2020 г. № 25.

### 3. Характеристики планируемого развития территории.

Площадь территории в границах разработки проект	1,11 га
Площадь территории в границах КРТ	1,11 га
Площадь застройки, занятая проектируемыми зданиями, строениями и сооружениями	6560 м <sup>2</sup>
Суммарная поэтажная площадь проектируемых зданий, строений и сооружений	77580 м <sup>2</sup>
Коэффициент застройки	0,6
Коэффициент плотности застройки	7,0
Площадь озелененных территорий	2284 м <sup>2</sup>
Вместимость проектируемых автостоянок:	
- открытые	8 м/мест
- подземные	427 м/мест
Процентное соотношение общей площади жилых и нежилых помещений в многоквартирных домах	92/8
Нагрузки по инженерно-техническому обеспечению:	
Водоснабжение	34,25 м <sup>3</sup> /ч
Водоотведение	34,25 м <sup>3</sup> /ч
Электроснабжение	1932,13 кВт
Теплоснабжение	5,4757 Гкал/ч
Телефонизация	550 номеров
Радиофикация	550 радиоточек
Ливневая канализация	96,97л/с

## 4. Характеристики планируемых объектов капитального строительства.

№ по чертежу планировки территории	Наименование	Этажность	Площадь застройки, кв.м.	Суммарная поэтажная площадь здания, кв.м.	Общая площадь квартир в МКД, кв.м.	Примечание
1	Многоквартирный дом со встроенно-пристроенными помещениями общественного назначения, со встроенно-пристроенной и подземной стоянкой автомобилей	1-25	2760	34000	19011	Вместимость стоянки автомобилей 169 м/мест
2	Многоквартирный дом со встроенно-пристроенными помещениями общественного назначения и подземной стоянкой автомобилей	1-15	2550	21080	10989	Вместимость стоянки автомобилей 114 м/мест
3	Административно-офисное здание с подземной стоянкой автомобилей	1-18	1200	22450		Вместимость стоянки автомобилей 144 м/мест
4	Трансформаторная подстанция	1	50	50		

**II. Положения об очередности планируемого развития территории.**

Развитие территории, в том числе проектирование, строительство объектов капитального строительства и строительство (реконструкция) необходимых для функционирования таких объектов и обеспечения жизнедеятельности граждан объектов социальной, коммунальной, транспортной инфраструктур предусмотрено в **3 очереди строительства**. Очереди строительства реализуются последовательно с учетом сроков проектирования, строительства и разграничений обязательств, установленных договором КРТ.

**1 очередь строительства.**

Проектирование, строительство объектов капитального строительства, предусмотренных в первой очереди строительства включает в себя:

1) Комплекс работ по подготовке территории, в том числе:

- разработка документов предварительного планирования действий по тушению пожаров и проведению аварийно-спасательных работ в установленном порядке;

- получение специальных технических условий в порядке, установленном приказом МЧС России от 28 ноября 2011 г. № 710 для разработки комплекса противопожарных мероприятий с учетом пожарных рисков для объекта № 1 (по чертежу планировки) с целью обеспечения пожарной безопасности и отступления от нормативных параметров проездов для пожарных автомобилей;

- снос существующих строений и сооружений, демонтаж инженерных коммуникаций, попадающих в зону строительства;
- вертикальная планировка и инженерная подготовка территории, в том числе выполнение инженерно-геологических изысканий;
- подвод инженерных коммуникаций на территорию в соответствии с техническими условиями.

2) Архитектурно-строительное проектирование и строительство следующих объектов капитального строительства жилого, общественно-делового и иного назначения в срок до 18 августа 2030 г.:

№ по чертежу планировки территории	Наименование
1	Многоквартирный дом со встроенно-пристроенными помещениями общественного назначения, со встроенно-пристроенной и подземной стоянкой автомобилей
4	Трансформаторная подстанция

3) Проектирование и строительство следующих объектов транспортной, инженерной инфраструктуры и благоустройства:

- формирование внутриквартальных проездов, тротуаров;
- благоустройство и озеленение территории;
- устройство и оборудование детских площадок, площадок для отдыха, площадок для занятия спортом, открытых стоянок автомобилей, хозяйственных площадок, устройство наружного освещения, устройство дождевой канализации.

## **2 очередь строительства.**

Проектирование, строительство объектов капитального строительства, предусмотренных во второй очереди строительства, осуществляется поэтапно и включает в себя 2 этапа:

### **1 этап**

Проектирование и строительство следующих объектов транспортной, инженерной инфраструктуры и благоустройства в срок до 18 ноября 2034 г.:

- мероприятия по капитальному ремонту ул. Ковровской и пер. Бойновского (ориентировочная протяженность ул. Ковровской - 0,26 км, пер. Бойновского - 0,17 км). В случае, если в рамках реализации мероприятий документации по планировке территории будет выявлена необходимость выполнения работ по реконструкции ул. Ковровской и пер. Бойновского (ориентировочная протяженность ул. Ковровской – 0,26 км, пер. Бойновский – 0,17 км) обеспечение выполнения реконструкции указанных участков улично-дорожной сети г. Нижнего Новгорода с разработкой документации по планировке линейных объектов (при необходимости) и предварительным включением мероприятий по реконструкции в Программу комплексного развития транспортной инфраструктуры муниципального образования городской округ город Нижний Новгород на 2031 и последующие годы. Обязательства застройщика по финансированию и созданию объектов транспортной инфраструктуры определяются договором КРТ.

## 2 этап

1) Комплекс работ по подготовке территории, в том числе:

- разработка документов предварительного планирования действий по тушению пожаров и проведению аварийно-спасательных работ в установленном порядке;

- получение специальных технических условий в порядке, установленном приказом МЧС России от 28 ноября 2011 г. № 710 для разработки комплекса противопожарных мероприятий с учетом пожарных рисков для объекта № 2 (по чертежу планировки) с целью обеспечения пожарной безопасности и отступления от нормативных параметров проездов для пожарных автомобилей;

- снос существующих строений и сооружений, демонтаж инженерных коммуникаций, попадающих в зону строительства;

- вертикальная планировка и инженерная подготовка территории, в том числе выполнение инженерно-геологических изысканий;

- подвод инженерных коммуникаций на территорию в соответствии с техническими условиями.

2) Архитектурно-строительное проектирование и строительство следующих объектов капитального строительства жилого, общественно-делового и иного назначения в срок до 18 февраля 2035 г.:

№ по чертежу планировки территории	Наименование
2	Многоквартирный дом со встроенно-пристроенными помещениями общественного назначения и подземной стоянкой автомобилей

3) Проектирование и строительство следующих объектов транспортной, инженерной инфраструктуры и благоустройства:

- формирование внутриквартальных проездов, тротуаров;

- благоустройство и озеленение территории;

- устройство и оборудование детских площадок, площадок для отдыха, площадок для занятия спортом, открытых стоянок автомобилей, хозяйственных площадок, устройство наружного освещения, устройство дождевой канализации.

## 3 очередь строительства.

Проектирование, строительство объектов капитального строительства, предусмотренных в третьей очереди строительства включает в себя:

1) Комплекс работ по подготовке территории, в том числе:

- разработка документов предварительного планирования действий по тушению пожаров и проведению аварийно-спасательных работ в установленном порядке;

- получение специальных технических условий в порядке, установленном приказом МЧС России от 28 ноября 2011 г. № 710 для разработки комплекса противопожарных мероприятий с учетом пожарных рисков для объекта № 3 (по чертежу планировки) с целью обеспечения пожарной безопасности и отступления от нормативных параметров проездов для пожарных автомобилей.

- снос существующих строений и сооружений, демонтаж инженерных коммуникаций, попадающих в зону строительства;
- вертикальная планировка и инженерная подготовка территории, в том числе выполнение инженерно-геологических изысканий;
- подвод инженерных коммуникаций на территорию в соответствии с техническими условиями.
- мероприятия по обеспечению проведения государственной историко-культурной экспертизы.

2) Архитектурно-строительное проектирование и строительство следующих объектов капитального строительства общественно-делового и иного назначения в срок до 18 августа 2035 г.:

№ по чертежу планировки территории	Наименование
3	Административно-офисное здание с подземной стоянкой автомобилей

3) Проектирование и строительство следующих объектов транспортной, инженерной инфраструктуры и благоустройства:

- формирование внутриквартальных проездов, тротуаров;
- благоустройство и озеленение территории;
- устройство и оборудование детских площадок, площадок для отдыха, площадок для занятия спортом, открытых стоянок автомобилей, хозяйственных площадок, устройство наружного освещения, устройство дождевой канализации.

### **III. Перечень и сведения о площади образуемых земельных участков, в том числе возможные способы их образования. Вид разрешенного использования образуемых земельных участков.**

Документацией по планировке территории предусматривается образование земельных участков:

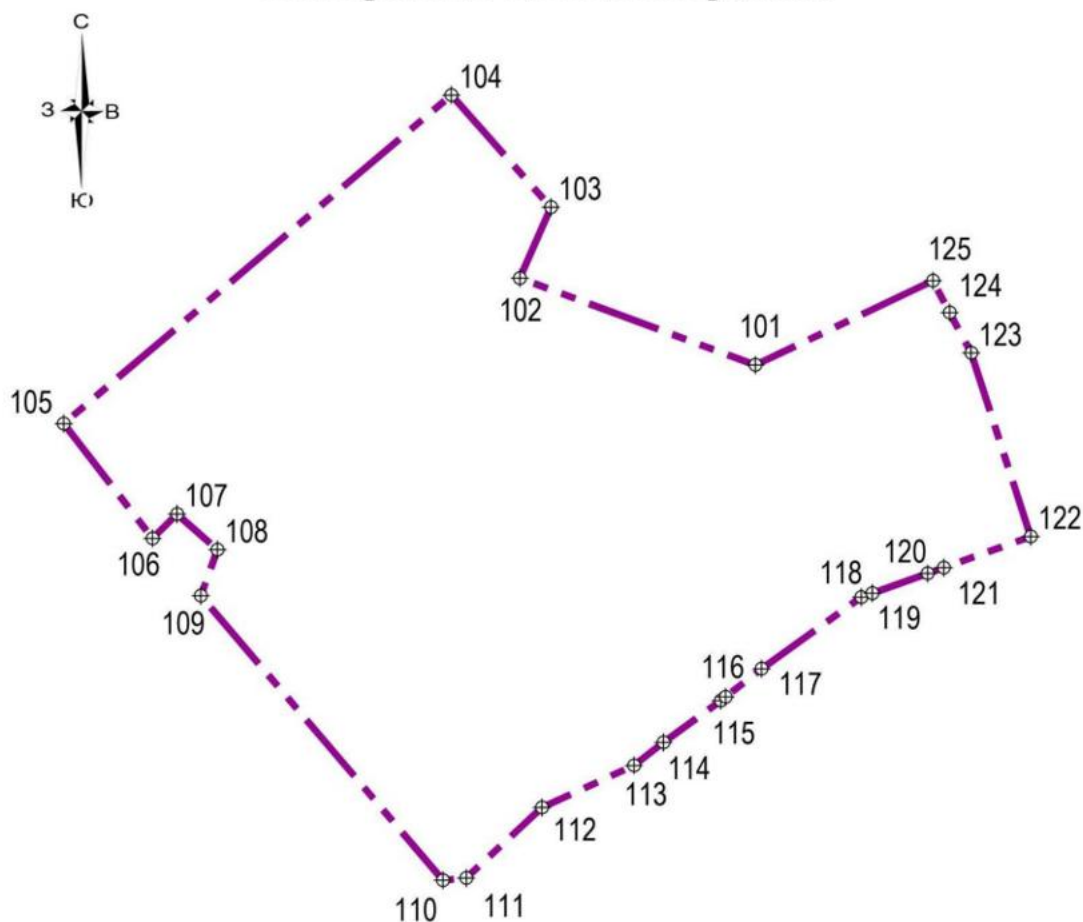
Условный номер образуемого земельного участка	Вид разрешенного использования образуемого земельного участка	Площадь образуемого земельного участка, кв.м	Способ образования земельного участка
ЗУ 1	Многоэтажная жилая застройка (высотная застройка)	3484	Перераспределение земельных участков с кадастровыми номерами 52:18:0060166:35, 52:18:0060166:36, 52:18:0060166:37
ЗУ 2	Многоэтажная жилая застройка (высотная застройка)	3644	
ЗУ 3	Деловое управление	2446	
ЗУ 4	Предоставление коммунальных услуг	166	

ЗУ 5	Улично-дорожная сеть, Благоустройство территории	1195	
ЗУ 6	Улично-дорожная сеть, Благоустройство территории	88	
ЗУ 7	Предоставление коммунальных услуг	77	

**IV. Перечень и сведения о площади образуемых земельных участков, которые будут отнесены к территориям общего пользования или имуществу общего пользования, в том числе в отношении которых предполагаются резервирование и (или) изъятие для государственных или муниципальных нужд.**

Образуемые земельные участки с условными номерами: ЗУ 5, ЗУ 6 будут отнесены к территориям общего пользования.

**V. Сведения о границах территории, в отношении которой утвержден проект межевания, содержащие перечень координат характерных точек этих границ в системе координат.**



Перечень координат характерных точек границ территории, в отношении которой утвержден проект межевания (система координат – МСК-52):

Обозначение характерных точек	Координаты точки, м	
	X	Y
101	529571,76	2218632,28
102	529586,73	2218591,70
103	529598,94	2218597,04
104	529618,26	2218579,88
105	529561,68	2218513,09
106	529541,91	2218528,38
107	529546,08	2218532,61
108	529539,95	2218539,58
109	529532,02	2218536,71
110	529483,03	2218578,43
111	529483,39	2218582,44
112	529495,54	2218595,49
113	529502,79	2218611,35
114	529506,76	2218616,43
115	529513,94	2218626,31
116	529514,60	2218627,14
117	529519,44	2218633,35
118	529531,78	2218650,53
119	529532,46	2218652,44
120	529535,87	2218661,96
121	529536,86	2218664,74
122	529542,22	2218679,72
123	529573,83	2218669,46
124	529580,79	2218665,75
125	529586,28	2218662,86

VI. Чертеж планировки территории.



ЭКСПЛИКАЦИЯ ЗОН ПЛАНИРУЕМОГО РАЗМЕЩЕНИЯ ОБЪЕКТОВ КАПИТАЛЬНОГО СТРОИТЕЛЬСТВА								
№ зоны по чертежу планировки	Назначение зоны	№ ОКС по чертежу планировки	Наименование ОКС	Этажность	Площадь застройки (надземная часть), кв.м	Суммарная поэтажная площадь здания, кв.м	Общая площадь квартир в МКД, кв.м	Примечание
1.1	Многоэтажная жилая застройка (высотная застройка)	1	Многоквартирный дом со встроенно-пристроенными помещениями общественного назначения, со встроенно-пристроенной и подземной стоянкой автомобилей	1-25	2760	34000	19011	вместимость стоянки - 169 м/м
2.1	Многоэтажная жилая застройка (высотная застройка)	2	Многоквартирный дом со встроенно-пристроенными помещениями общественного назначения и подземной стоянкой автомобилей	1-15	2550	21080	10989	вместимость стоянки - 114 м/м
3.1	Деловое управление	3	Административно-офисное здание с подземной стоянкой автомобилей	1-18	1200	22450	0	вместимость стоянки - 144 м/м
4.1	Предоставление коммунальных услуг	4	Трансформаторная подстанция	1	50	50	0	-

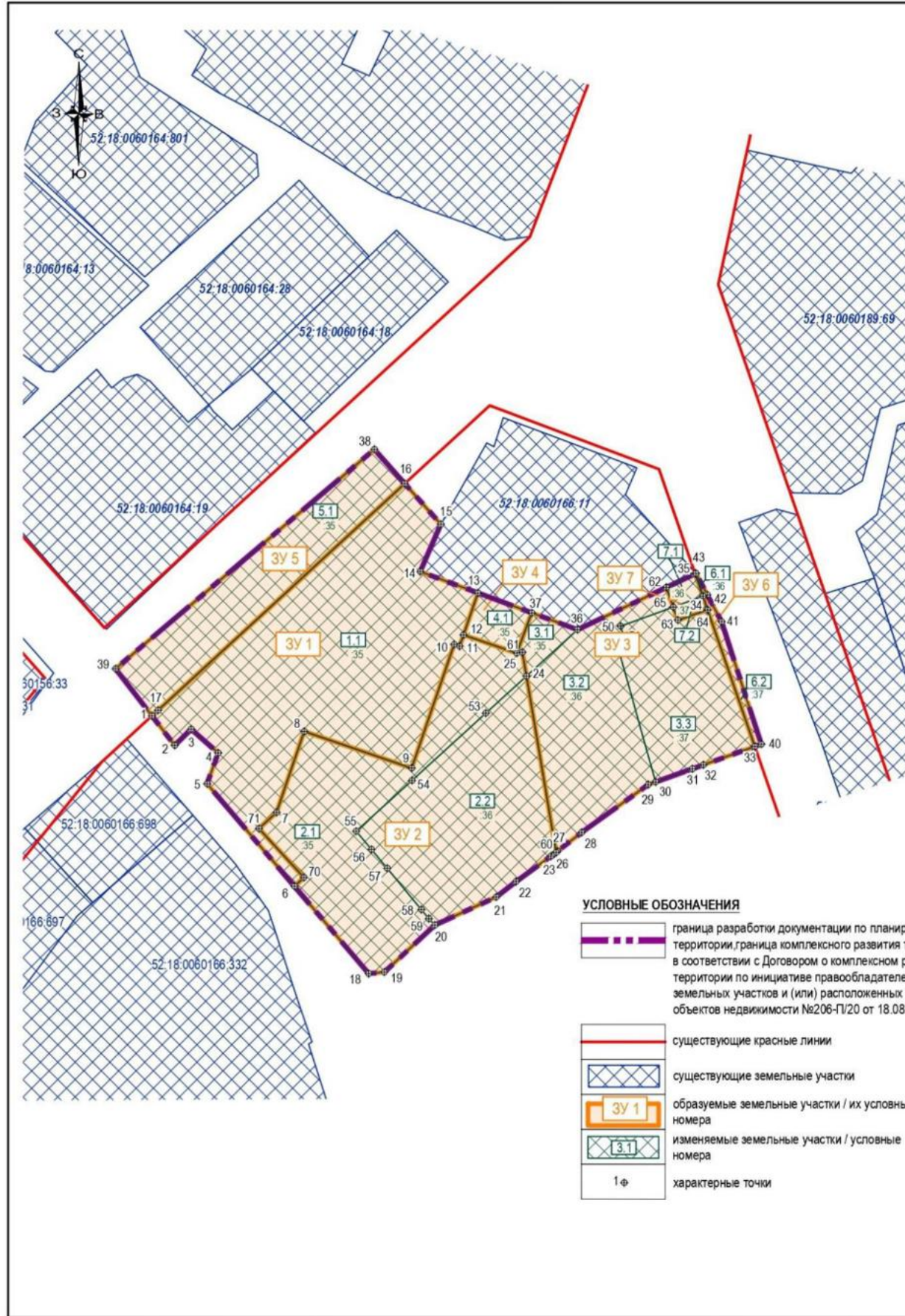
УСЛОВНЫЕ ОБОЗНАЧЕНИЯ

- граница разработки документации по планировке территории, граница комплексного развития территории в соответствии с Договором о комплексном развитии территории по инициативе правообладателей земельных участков и (или) расположенных на них объектов недвижимости №206-П/20 от 18.08.25г.
- существующие красные линии
- границы зон планируемого размещения объектов капитального строительства / номер зоны
- строения, сооружения, подлежащие сносу
- проектируемые здания и сооружения / экспликационный номер
- существующие сохраняемые здания, строения и сооружения
- проектируемая подземная стоянка
- покрытие стилобата
- проектируемые тротуары
- участки озеленения и благоустройства планируемые
- проектируемые дороги и проезды
- проектируемые площадки
- проектируемые велодорожки
- проектируемое парковочное пространство

Примечание:  
Чертеж разработан на топографической съемке, выполненной ООО "Дельта", октябрь 2024 г.

					Шифр: 03/25 Заказчик: ООО «СЗ «СТРИАР»		
					Документация по планировке территории (проекта планировки территории, включая проект межевания территории), расположенной в границах ул. Тургенева в Нижегородском районе г. Нижнего Новгорода		
Изм.	Кол.уч.	Лист	№ док.	Подпись	Дата		
ГАП				Горев М.В.		Утверждаемая часть	
Исполнитель				Мальцева Л.С.		Статия	Лист
Исполнитель				Зуева Т.И.		ППМ	1
Исполнитель				Кинешова В.А.		Чертеж планировки территории	
Н.Контр				Ежова Г.И.		М1:1000	

VII. Чертеж межевания территории.



ЭКСПЛИКАЦИЯ ОБРАЗУЕМЫХ И ИЗМЕНЯЕМЫХ ЗЕМЕЛЬНЫХ УЧАСТКОВ					
Условный номер образуемого земельного участка	Вид разрешенного использования образуемого земельного участка (код, наименование)	Площадь образуемого земельного участка, кв.м	Состав образуемого земельного участка		
			Условный номер части, входящей в состав образуемого земельного участка, кв.м	Площадь части, кв.м	Кадастровый номер и вид разрешенного использования исходного земельного участка
ЗУ 1	2.6 Многоэтажная жилая застройка (высотная застройка)	3484	1.1	3484	52:18:0060166:35 Под административно-производственные здания
ЗУ 2	2.6 Многоэтажная жилая застройка (высотная застройка)	3644	2.1	1888	52:18:0060166:35 Под административно-производственные здания
			2.2	1756	52:18:0060166:36 Под административно-производственные здания
ЗУ 3	4.1 Деловое управление	2446	3.1	119	52:18:0060166:35 Под административно-производственные здания
			3.2	1305	52:18:0060166:36 Под административно-производственные здания
			3.3	1022	52:18:0060166:37 Под административно-производственные здания
ЗУ 4	3.1.1 Предоставление коммунальных услуг	166	4.1	166	52:18:0060166:35 Под административно-производственные здания
ЗУ 5	12.0.1 Улично-дорожная сеть 12.0.2 Благоустройство территории	1195	5.1	1195	52:18:0060166:35 Под административно-производственные здания
ЗУ 6	12.0.1 Улично-дорожная сеть 12.0.2 Благоустройство территории	88	6.1	4	52:18:0060166:36 Под административно-производственные здания
			6.2	83	52:18:0060166:37 Под административно-производственные здания
ЗУ 7	3.1.1 Предоставление коммунальных услуг	77	7.1	47	52:18:0060166:36 Под административно-производственные здания
			7.2	30	52:18:0060166:37 Под административно-производственные здания

Примечание:  
Чертеж разработан на топографической съемке, выполненной ООО "Дельта", октябрь 2024 г.

					Шифр: 03/25
					Заказчик: ООО «СЗ «СТРИАР»
					Документация по планировке территории (проекта планировки территории, включая проект межевания территории), расположенной в границах ул. Тургенева в Нижегородском районе г. Нижнего Новгорода
Изм.	Кол.уч.	Лист	Издок.	Подпись	Дата
ГАП	Горев М.В.				
Исполнитель	Мальцева Л.С.				
Исполнитель	Зуева Т.И.				
Исполнитель	Кинешова В.А.				
Н.Контр	Ежова Г.И.				
Утверждаемая часть					Стадия
					Лист
					Листов
Чертеж межевания территории с указанием образуемых и изменяемых земельных участков М1:1000					ПГМ
					15

VIII. Чертеж межевания территории.



№ зоны по чертежу планировки	Назначение зоны	№ ОКС по чертежу планировки	Наименование ОКС	Этажность	Площадь застройки (надземная часть), кв.м	Суммарная поэтажная площадь здания, кв.м	Общая площадь квартир в МКД, кв.м	Примечание
1.1	Многоэтажная жилая застройка (высотная застройка)	1	Многоквартирный дом со встроенно-пристроенными помещениями общественного назначения, со встроенно-пристроенной и подземной стояжкой автомобилей	1-25	2760	34000	19011	вместимость стоянки - 169 м/м
2.1	Многоэтажная жилая застройка (высотная застройка)	2	Многоквартирный дом со встроенно-пристроенными помещениями общественного назначения и подземной стояжкой автомобилей	1-15	2550	21080	10989	вместимость стоянки - 114 м/м
3.1	Деловое управление	3	Административно-офисное здание с подземной стояжкой автомобилей	1-18	1200	22450	0	вместимость стоянки - 144 м/м
4.1	Предоставление коммунальных услуг	4	Трансформаторная подстанция	1	50	50	0	-

Условный номер образуемого земельного участка	Вид разрешенного использования образуемого земельного участка (код, наименование)	Площадь образуемого земельного участка (по координатам), кв.м
ЗУ 1	2.6 Многоэтажная жилая застройка (высотная застройка)	3484
ЗУ 2	2.6 Многоэтажная жилая застройка (высотная застройка)	3644
ЗУ 3	4.1 Деловое управление	2446
ЗУ 4	3.1.1 Предоставление коммунальных услуг	166
ЗУ 5	12.0.1 Улично-дорожная сеть 12.0.2 Благоустройство территории	1195
ЗУ 6	12.0.1 Улично-дорожная сеть 12.0.2 Благоустройство территории	88
ЗУ 7	3.1.1 Предоставление коммунальных услуг	77

УСЛОВНЫЕ ОБОЗНАЧЕНИЯ

- граница разработки документации по планировке территории, граница комплексного развития территории в соответствии с Договором о комплексном развитии территории по инициативе правообладателей земельных участков и (или) расположенных на них объектов недвижимости №206-П/20 от 18.08.25г.
- существующие красные линии
- границы зон планируемого размещения объектов капитального строительства / номер зоны
- строения, сооружения, подлежащие сносу
- проектируемые здания, строения, сооружения / экспликационный номер
- существующие сохраняемые здания, строения и сооружения
- проектируемая подземная стоянка
- дороги и проезды
- существующие земельные участки
- образуемые земельные участки / их условные номера
- характерные точки
- парковочные места двойного использования
- парковочные места временного хранения для МГН

Примечание:  
Чертеж разработан на топографической съемке, выполненной ООО "Дельта", октябрь 2024 г.

					Шифр: 03/25
					Заказчик: ООО «СЗ «СТРИАР»
					Документация по планировке территории (проекта планировки территории, включая проект межевания территории), расположенной в границах ул. Тургенева в Нижегородском районе г. Нижнего Новгорода
Изм.	Кол.уч.	Лист	№док.	Подпись	Дата
ГАП	Горев М.В.				
Исполнитель	Мальцева Л.С.				
Исполнитель	Зуева Т.И.				
Исполнитель	Кинешова В.А.				
Н.Контр	Ежова Г.И.				
Утверждаемая часть					Стадия
					Лист
Чертеж межевания территории с указанием образуемых земельных участков М1:1000					Лист
					14