Включен в Реестр
нормативных актов органов
исполнительной власти
Нижегородской области
24 НОЯ 2026
№ в реестре
31173-319-319-348/26П/од

Министерство
экологии и природных ресурсов
Нижегородской области

П Р И К А З

06.11.2026 № 319-348/26П/од

г. Нижний Новгород

Об установлении
зон санитарной охраны водозаборного
участка АМКУ «Стройгород»,
расположенного в с. Казаково
г.о.г. Арзамас Нижегородской области

В соответствии с Федеральным законом от 30 марта 1999 г. № 52-ФЗ «О санитарно-эпидемиологическом благополучии населения», руководствуясь положениями статьи 106 Земельного кодекса Российской Федерации, Положением о министерстве экологии и природных ресурсов Нижегородской области, утвержденным постановлением Правительства Нижегородской области от 31 декабря 2010 г. № 965, на основании санитарно - эпидемиологического заключения Управления Роспотребнадзора по Нижегородской области от 22 сентября 2026 г. № 52.НЦ.04.000.Т.001785.09.26 о соответствии проекта зон санитарной охраны водозаборного участка АМКУ «Стройгород», расположенного в с. Казаково г.о.г. Арзамас Нижегородской области, государственным санитарно-эпидемиологическим правилам и нормативам
п р и к а з ы в а ю:

1. Установить границы зон санитарной охраны водозаборного участка АМКУ «Стройгород», расположенного в с. Казаково г.о.г. Арзамас Нижегородской области, согласно приложению к настоящему приказу.

2. Ограничения использования земельных участков в границах зон санитарной охраны водозаборного участка АМКУ «Стройгород», расположенного в с. Казаково г.о.г. Арзамас Нижегородской области, установлены частью 1 статьи 43, пунктом 1 части 3 и частью 5 статьи 44 Водного кодекса Российской Федерации, подпунктом 14 пункта 5 статьи 27 Земельного кодекса Российской Федерации.

Мероприятия и режим хозяйственного использования территорий в границах зон санитарной охраны водозаборного участка АМКУ «Стройгород», расположенного в с. Казаково г.о.г. Арзамас Нижегородской области, определены пунктом 3.2 СанПиН 2.1.4.1110-02 «Зоны санитарной охраны источников водоснабжения и водопроводов питьевого назначения».

3. Во исполнение Федерального закона от 13 июля 2015 г. № 218-ФЗ «О государственной регистрации недвижимости» представить в федеральный орган

исполнительной власти, уполномоченный Правительством Российской Федерации на осуществление государственного кадастрового учета, государственной регистрации прав, ведение Единого государственного реестра недвижимости и предоставление сведений, содержащихся в Едином государственном реестре недвижимости, документы о зонах санитарной охраны водозаборного участка АМКУ «Стройгород», расположенного в с. Казаково г.о.г. Арзамас Нижегородской области.

4. Контроль за исполнением настоящего приказа оставляю за собой.

Министр

Подлинник электронного документа, подписанного ЭП, хранится в системе электронного документооборота

СВЕДЕНИЯ О СЕРТИФИКАТЕ ЭП

Сертификат: 04E92174FE15859AFA319825C8F52BC2
Владелец: Белянина Ольга Евгеньевна
Действителен: с 18.05.2026 по 11.08.2027

О.Е.Белянина

ПРИЛОЖЕНИЕ

к приказу министерства экологии
и природных ресурсов
Нижегородской области
от 06.11.2026 № 319-348/26П/од

**Границы зон санитарной охраны
водозаборного участка АМКУ «Стройгород», расположенного в с. Казаково
г.о.г. Арзамас Нижегородской области**

Зоны санитарной охраны (далее - ЗСО) организуются для водозаборного участка АМКУ «Стройгород», состоящего из скважины № 1, расположенной в границах земельного участка с кадастровым номером 52:41:2204002:1465, в с. Казаково г.о.г. Арзамас Нижегородской области. Скважина работает круглосуточно, круглогодично, в автоматическом режиме. Предельно допустимое водопотребление из скважины № 1 составляет 98,0 м^3/сут.

ЗСО организуются в составе трех поясов: первый пояс (строгого режима) включает территорию расположения скважины, второй и третий пояса (пояса ограничений) включают территории, предназначенные для предупреждения микробного и химического загрязнения воды в водоносном пласте.

Границы второго и третьего поясов ЗСО принимаются в соответствии с гидродинамическими расчетами и пунктом 2.2.2 СанПиН 2.1.4.1110-02.

Скважина эксплуатирует водоносный горизонт, защищенный от проникновения загрязняющих веществ с поверхности.

1. Размер первого пояса ЗСО скважины № 1 по согласованию с Управлением Роспотребнадзора по Нижегородской области сокращен до 22 м в северном направлении, до 7 м в северо-западном и западном направлениях.

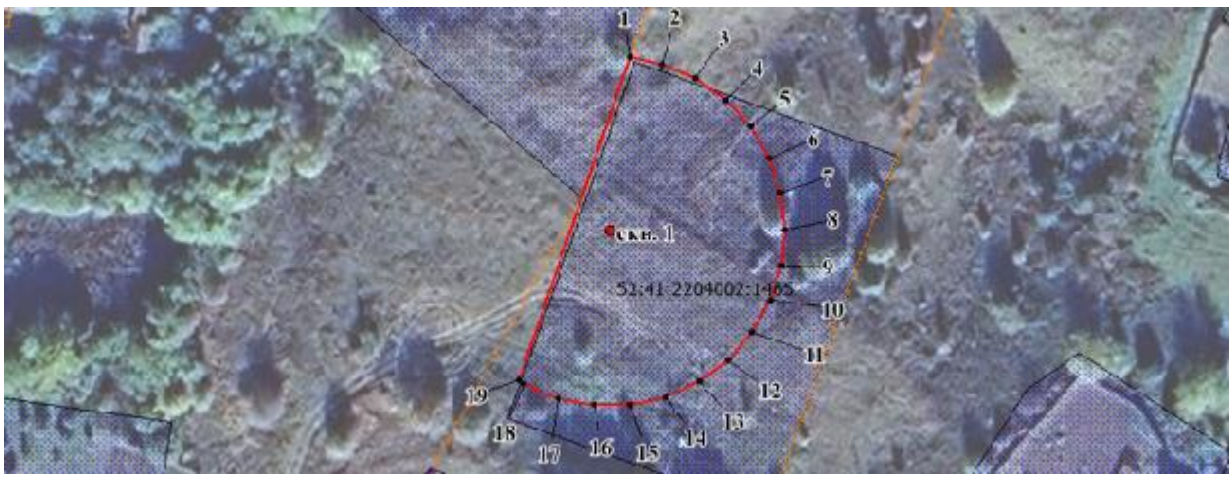

Координаты характерных точек
границы первого пояса ЗСО скважины № 1

Обозначение характерных точек границ	Координаты (система координат МСК-52, зона 2)		Обозначение характерных точек границ	Координаты (система координат МСК-52, зона 2)	
	x	y		x	y
1	2	3	1	2	3
1	405843.69	2202673.90	11	405796.36	2202694.37
2	405842.52	2202679.37	12	405791.70	2202690.18
3	405839.97	2202685.10	13	405788.01	2202685.10
4	405836.28	2202690.18	14	405785.46	2202679.37
5	405831.62	2202694.37	15	405784.16	2202673.23
6	405826.19	2202697.50	16	405784.16	2202666.96
7	405820.22	2202699.45	17	405785.46	2202660.83
8	405813.99	2202700.10	18	405788.01	2202655.10
9	405807.75	2202699.45	19	405788.64	2202654.24
10	405801.79	2202697.50	1	405843.69	2202673.90

2. Граница второго пояса ЗСО скважины № 1 устанавливается на расстоянии 49 м от устья скважины по всем направлениям.

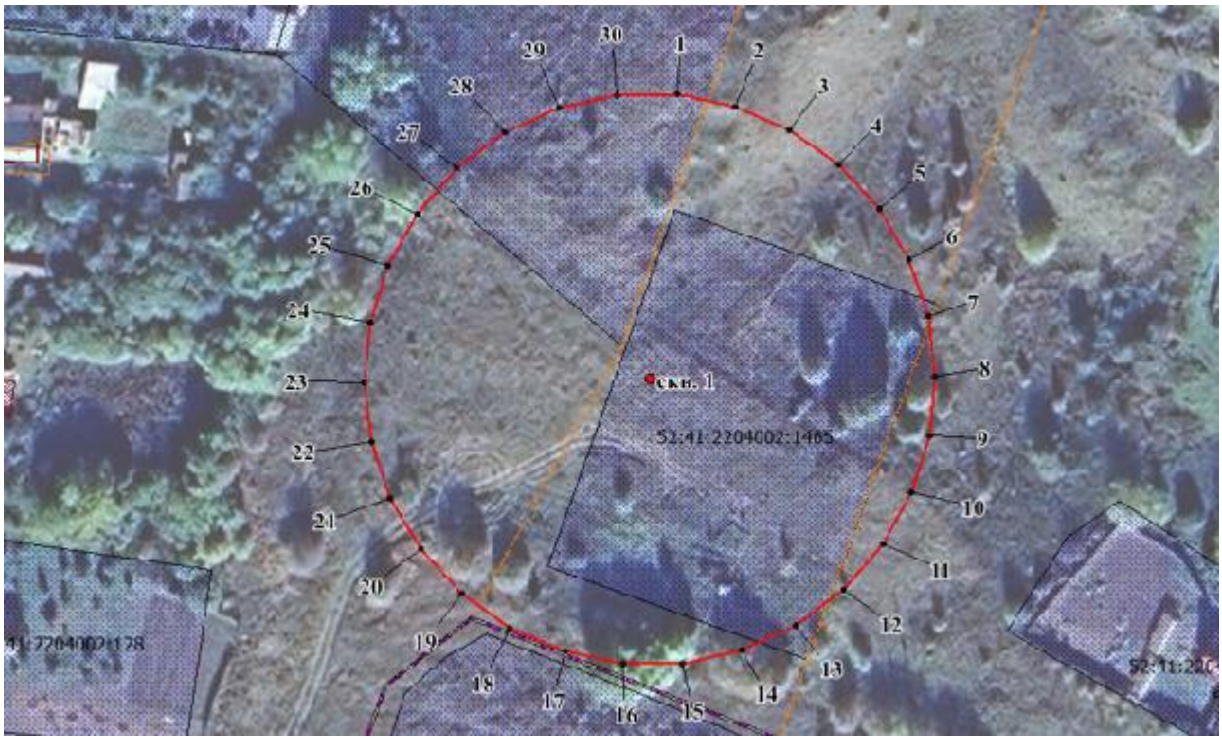

Координаты характерных точек
границы второго пояса ЗСО скважины № 1

Обозначение характерных точек границ	Координаты (система координат МСК-52, зона 2)		Обозначение характерных точек границ	Координаты (система координат МСК-52, зона 2)	
	x	y		x	y
1	2	3	1	2	3
1	405862.72	2202675.22	15	405765.25	2202675.22
2	405860.59	2202685.24	16	405765.25	2202664.98
3	405856.42	2202694.59	17	405767.39	2202654.96
4	405850.40	2202702.89	18	405771.56	2202645.60
5	405842.79	2202709.74	19	405777.57	2202637.32
6	405833.92	2202714.87	20	405785.18	2202630.46
7	405824.18	2202718.03	21	405794.06	2202625.33
8	405813.99	2202719.10	22	405803.80	2202622.18
9	405803.80	2202718.03	23	405813.99	2202621.10
10	405794.06	2202714.87	24	405824.18	2202622.18
11	405785.18	2202709.74	25	405833.92	2202625.33
12	405777.57	2202702.89	26	405842.79	2202630.46
13	405771.56	2202694.59	27	405850.40	2202637.32
14	405767.39	2202685.24	28	405856.42	2202645.60

Обозначение характерных точек границ	Координаты (система координат МСК-52, зона 2)		Обозначение характерных точек границ	Координаты (система координат МСК-52, зона 2)	
	x	y		x	y
1	2	3	1	2	3
29	405860.59	2202654.96	1	405862.72	2202675.22
30	405862.72	2202664.98			

3. Граница третьего пояса ЗСО скважины № 1 устанавливается на расстоянии 331 м от устья скважины по всем направлениям.

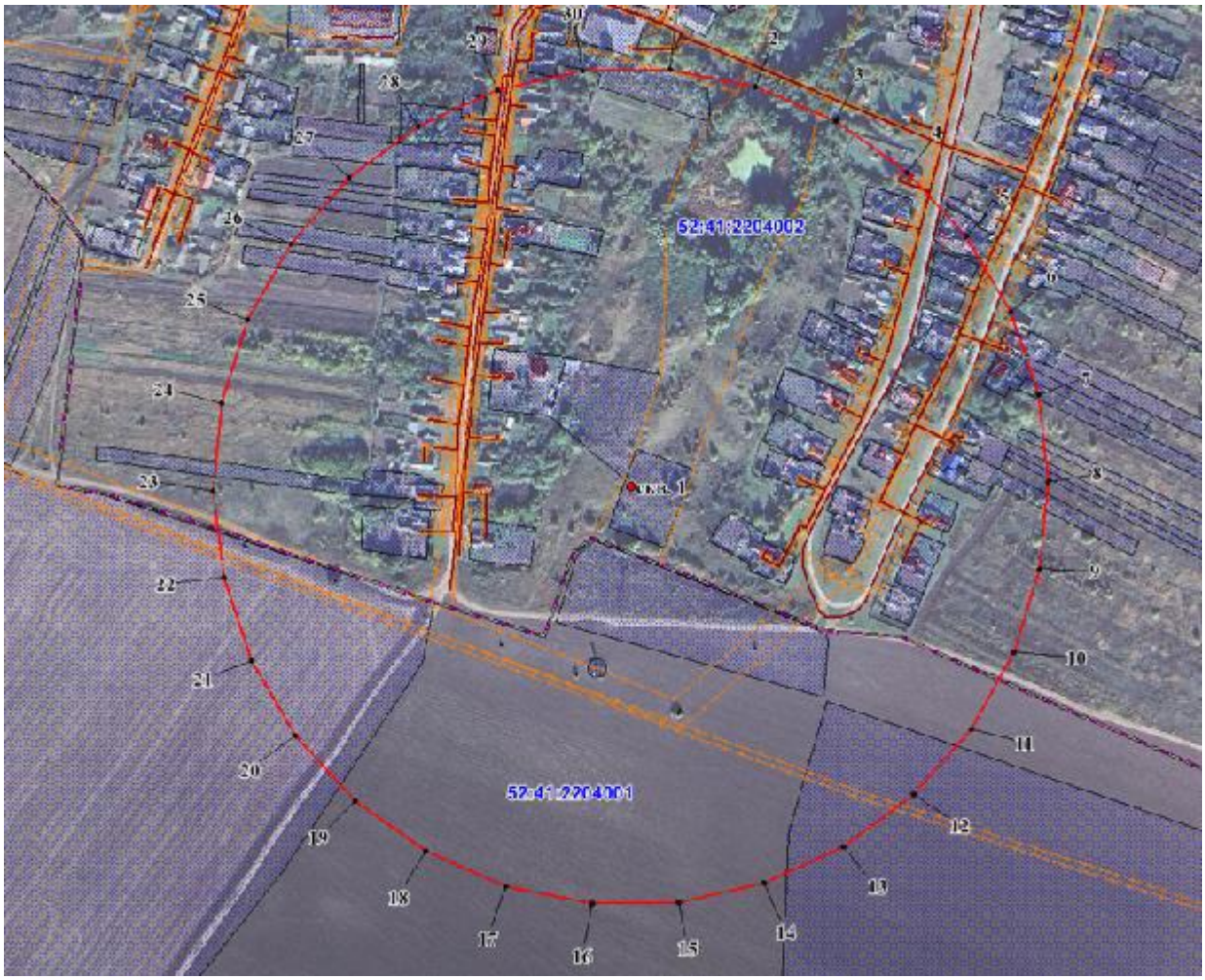

Координаты характерных точек
границы третьего пояса ЗСО скважины № 1

Обозначение характерных точек границ	Координаты (система координат МСК-52, зона 2)		Обозначение характерных точек границ	Координаты (система координат МСК-52, зона 2)	
	x	y		x	y
1	2	3	1	2	3
1	406143.17	2202704.69	17	405499.19	2202567.82
2	406128.79	2202772.38	18	405527.34	2202504.60
3	406100.64	2202835.60	19	405568.01	2202448.61
4	406059.97	2202891.59	20	405619.43	2202402.32
5	406008.54	2202937.88	21	405679.36	2202367.71
6	405948.62	2202972.49	22	405745.17	2202346.33
7	405882.81	2202993.87	23	405813.99	2202339.10
8	405813.99	2203001.10	24	405882.81	2202346.33
9	405745.17	2202993.87	25	405948.62	2202367.71
10	405679.36	2202972.49	26	406008.54	2202402.32
11	405619.43	2202937.88	27	406059.97	2202448.61
12	405568.01	2202891.59	28	406100.64	2202504.60
13	405527.34	2202835.60	29	406128.79	2202567.82
14	405499.19	2202772.38	30	406143.17	2202635.51
15	405484.80	2202704.69	1	406143.17	2202704.69
16	405484.80	2202635.51			